


<https://persoremy.fr/spip.php?article10>



Les hauts de st Saviourin et Cadolive(grotte des voleurs, mont julien, vallon de la figuière calvaire et château et chemin de croix de st saviourin



Date de mise en ligne : mercredi 5 décembre 2012

Date de parution : 7 novembre 2019

- Randos


Copyright © persoREMY - Tous droits réservés

le circuit IGN du 7 novembre 2019

ce jour, temps incertain..aussi rando de 6kms700, en 3h et 294m de dénivelé avec une montée difficile vers la grotte(il est possible de faire plus facile..)

départ du chemin de l'ortola, continuer la piste jusque dans un virage, sentier à droite, un bassin, plus haut gauche, au début sente bien visible, puis disparition, aussi nous avons tiré droite vers la falaise..compliqué..


arrivée à la grotte, puis on longe la falaise vers la gauche, un aven, une petite cheminée, et la crête puis le sentier vers le mont julien, redescende puis remontée, sur la crête partir à gauche, un joli sentier qui après le poste de chasse descend, étroit dans les buis, un pierrre puis le vallon de la figuière que nous remontons, au col, nous partons à gauche sentier bleu, assez raide puis un sentier à droite(pointillé bleu), agréable en balcon pratiquement..puis au poste de chasse, descente à droite vers les ruines du château, la calvaire, et à droite le chemin de croix..jusqu'au lotissement en dessous puis à la route à droite jusqu'au parking..


























































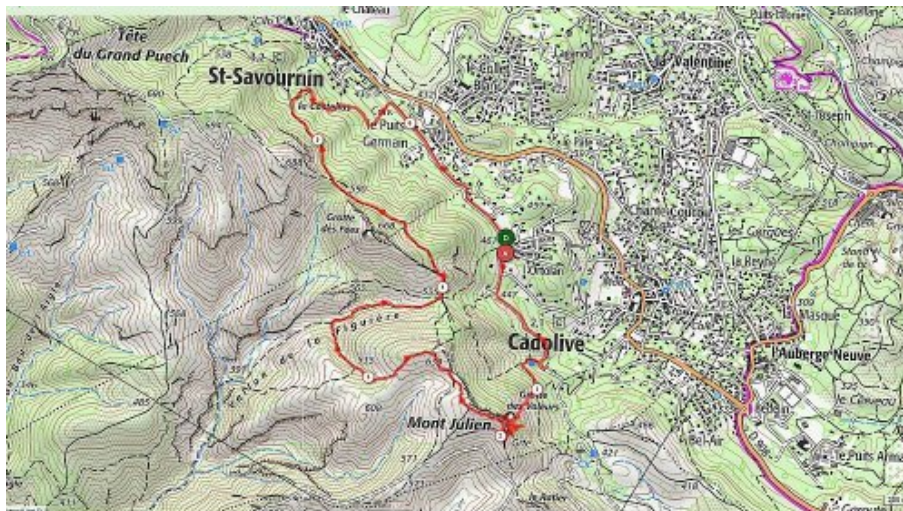






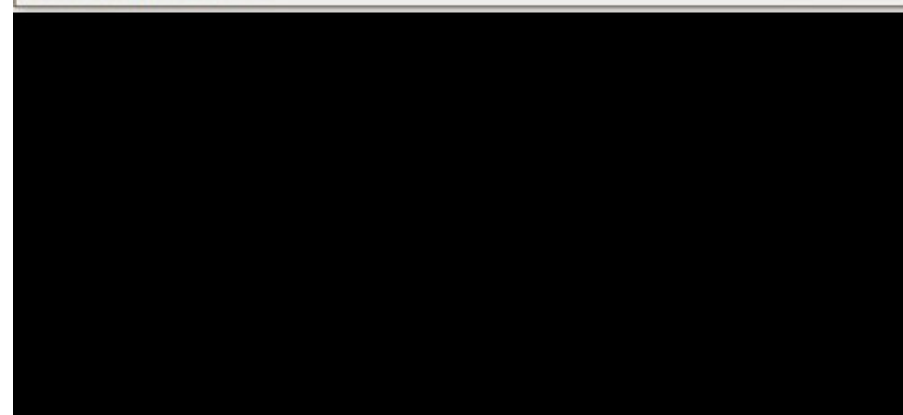


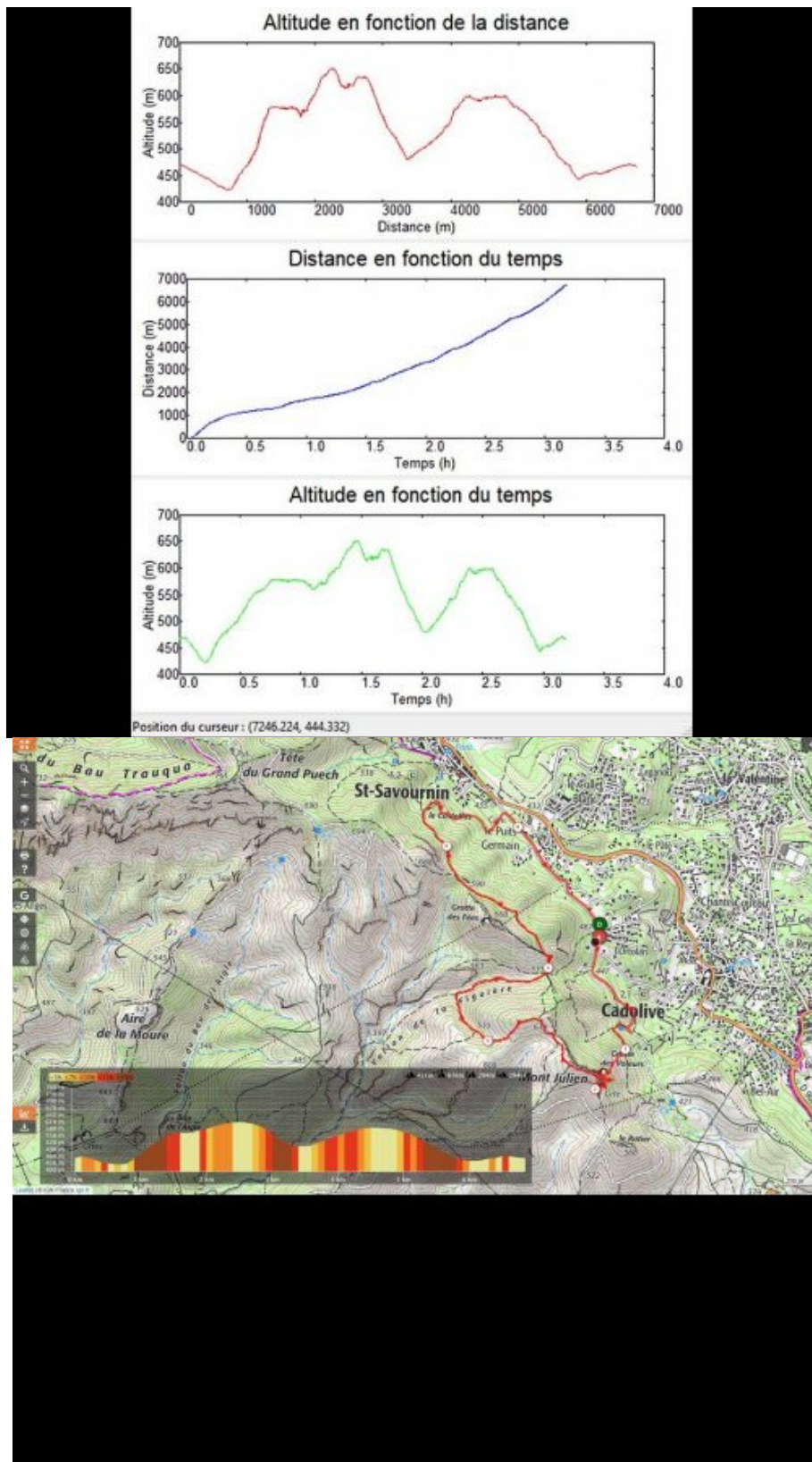




	Départ	Arrivée		
Date	07/11/19	07/11/19	Distance (m)	6751.726
Heure	06:51:24	10:02:39	Durée	03:11:15
Altitude (m)	468	466	Vitesse moy (km/h)	2.118
Altitude min (m)	423		Dénivelé + (m)	492
Altitude max (m)	650		Dénivelé - (m)	493
Altitude moy (m)	530			

Ouverture du fichier réussie.





.cycle-paused:after { display:none; }.texte_infobulle { text-align:left; }