


<https://persoremy.fr/spip.php?article103>



Pichauris(allauch)col du tubé, grotte de la baume sourne, le garlaban...

- Randos



Date de mise en ligne : jeudi 19 septembre 2013


Date de parution : 19 septembre 2013

Copyright © persoREMY - Tous droits réservés

[-le circuit IGN}](#)










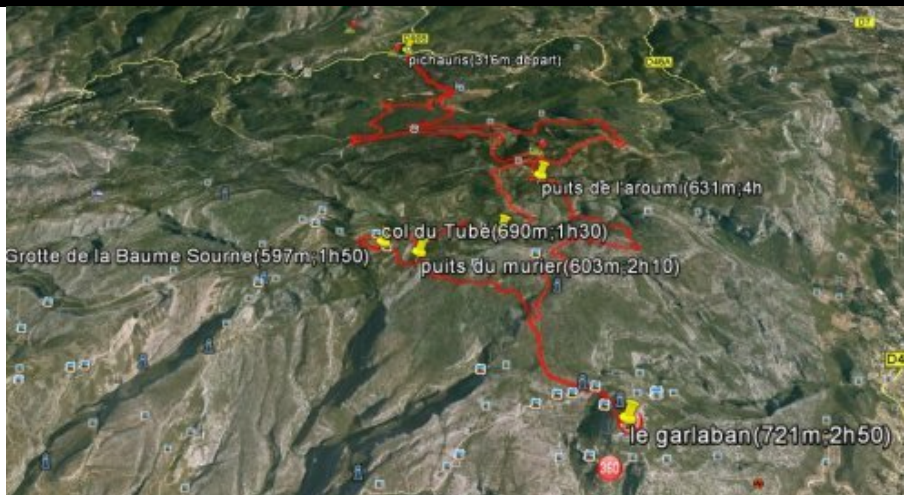






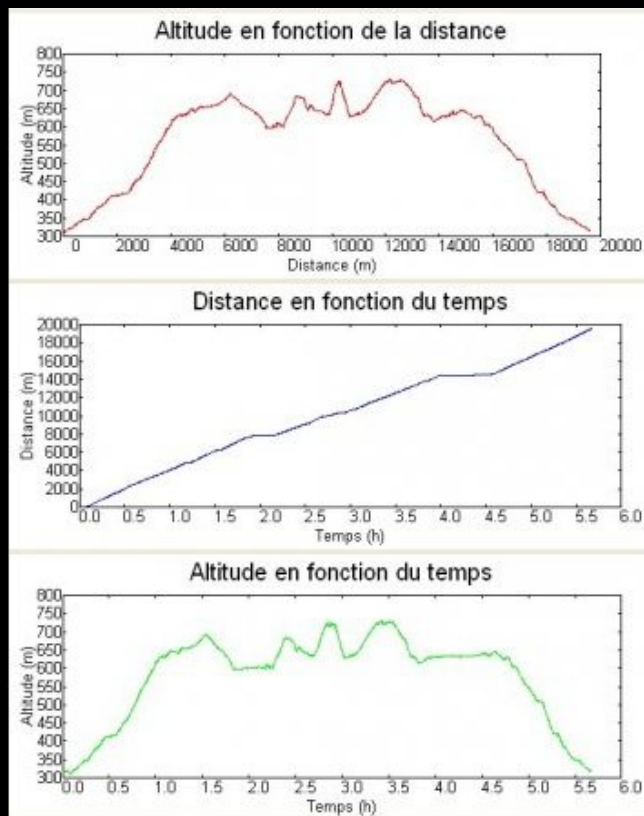






Pichauris(allauch)col du tubé, grotte de la baume sourne, le garlaban...

	Départ	Arrivée		
Date	<input type="text" value="19/09/13"/>	<input type="text" value="19/09/13"/>	Distance (m)	<input type="text" value="19608.818"/>
Heure	<input type="text" value="05:47:41"/>	<input type="text" value="11:28:19"/>	Durée	<input type="text" value="05:40:38"/>
Altitude (m)	<input type="text" value="316"/>	<input type="text" value="317"/>	Vitesse moy (km/h)	<input type="text" value="3.454"/>
Altitude min (m)	<input type="text" value="310"/>		Dénivelé + (m)	<input type="text" value="1110"/>
Altitude max (m)	<input type="text" value="731"/>		Dénivelé - (m)	<input type="text" value="1109"/>
Altitude moy (m)	<input type="text" value="565"/>			





.cycle-paused:after { display:none; }.texte_infobulle { text-align:left; }

- d'autres articles sont disponibles avec le mot clé (le garlaban) ou dans la fonction rechercher..