

<https://www.persoemy.fr/spip.php?article243>



la crête du cap canaille (cassis.. le sémaphore du bec de l'aigle)

- Randos



Date de mise en ligne : jeudi 12 février 2015

Date de parution : 12 février 2015

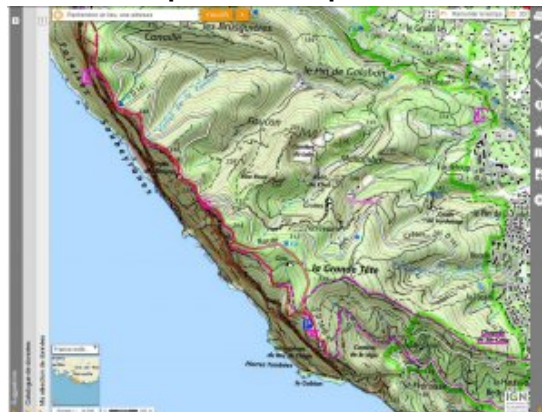
Copyright © persoREMY - Tous droits réservés

le circuit IGN

Une rando moyenne avec des montées et descentes sur un chemin caillouteux (technique) de 5 heures

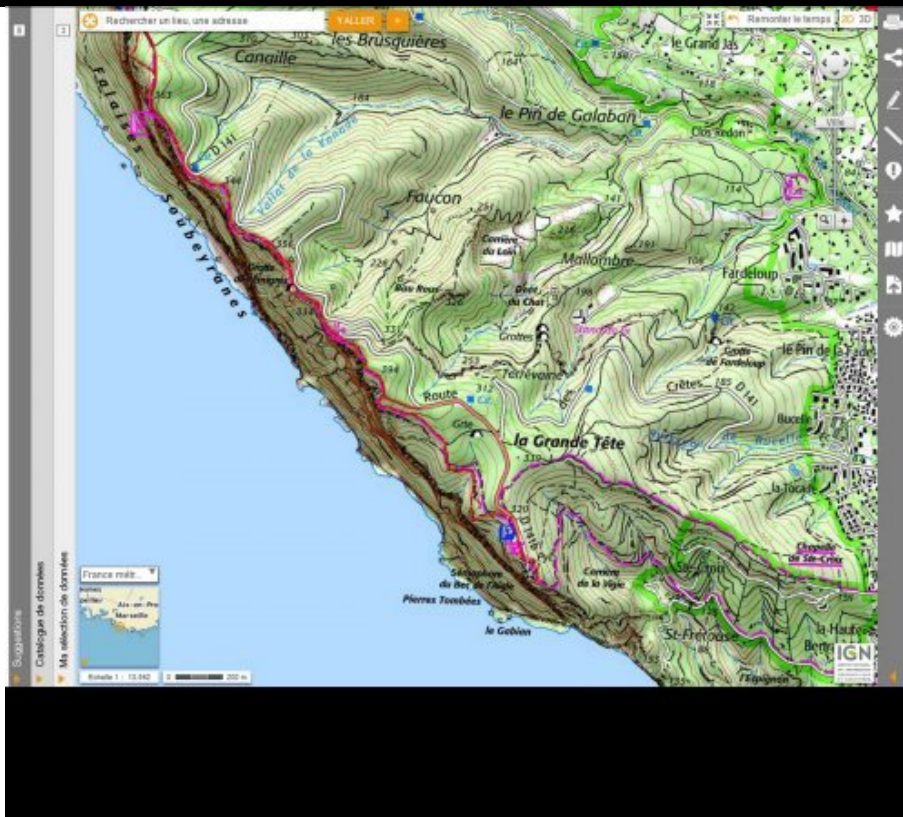



Sur la route de cassis en venant de la ciotat , prendre la route des crêtes, au pas de la colle , stationner la voiture , après le grand virage sur la droite le sentier jaune qui monte, passe à côté de la grotte des espagnols où se trouve une espèce protégée de chauve-souris, continuer ce sentier jaune qui suit la crête, lorsque vous apercevez le sémaphore, un sentier noir descend vers des parois d'escalade et rejoint le sentier principal, jusqu'à la table d'orientation puis le sémaphore.


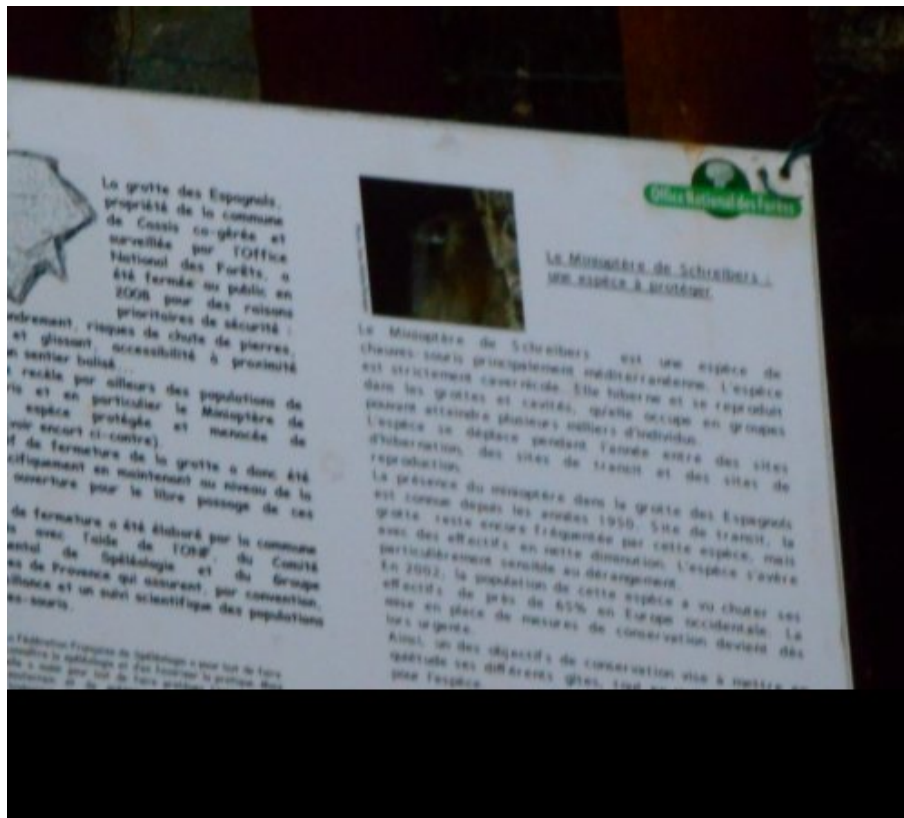


Le retour est à peu près identique, nous avons suivi la route et repris le sentier jaune après la descente vers la ciotat.


la crête du cap canaille (cassis.. le sémaphore du bec de l'aigle)


















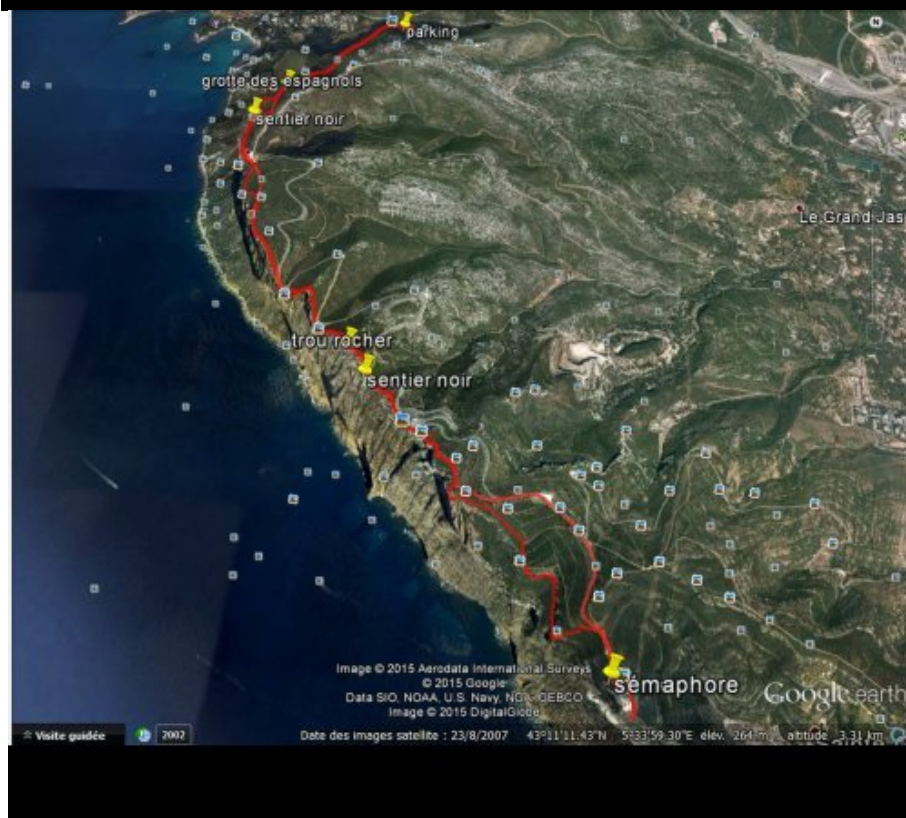



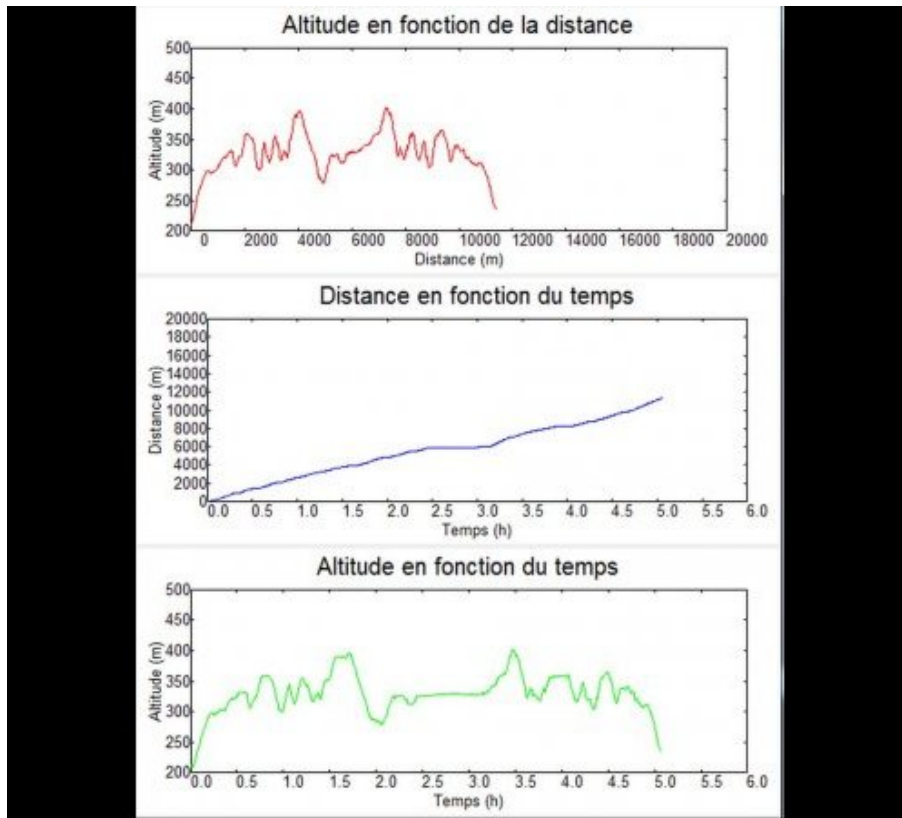












.cycle-paused:after { display:none; } .texte_infobulle { text-align:left; }