

<https://www.persoemy.fr/spip.php?article269>



# la ste victoire, refuge cézanne , sentier jaune, baou cézanne, le prieuré, la croix de provence, le garagai et sentier noir...



- Randos  
Date de mise en ligne : jeudi 25 juin 2015  
Date de parution : 25 juin 2015

---

Copyright © persoREMY - Tous droits réservés

---

## le circuit IGN

Circuit très difficile de 4 heures à faire le matin de préférence pour être à l'ombre :

Nous avons mis une voiture au parking des 2 aiguilles et le départ a lieu au plan d'anchois(supérieur)

Je fais un [petit soutien](#) pour aider les amis de la ste victoire qui participent à la réfection et l'entretien du prieuré.



Du parking, le sentier monte très vite puis le rouge jusqu'au refuge cézanne où vous pourrez voir la chapelle rénovée puis il faut prendre le tracé jaune qui monte tout droit depuis le refuge. Le sentier passera un peu à droite puis à gauche avant d'arriver à la chaîne ( que l'on peut éviter en suivant les pointillés jaunes). On monte progressivement, quelques pas rocheux à escalader et ceci jusqu'au pas du berger( selon la forme que vous avez , comptez de 1h10 à 2h30 jusqu'au prieuré). Puis le GR jusqu'à la visite de la chapelle, du refuge, la vue ..., puis prendre la direction de la croix de provence, d'où la vue circulaire ne laisse pas indifférent. On redescend légèrement, on suit le GR jusqu'au gouffre du garagaï, d'où s'envolent les hirondelles. Il faut descendre prudemment, c'est le sentier vert ou noir. Nous suivrons le noir jusqu'au parking des 2 aiguilles en ayant rencontré des passages très techniques.( comptez 1h15 à 2h30 de descente depuis la croix)


[Le tracé jaune décrit par les amis](#)

[Le tracé noir que nous avons fait à la descente](#)













































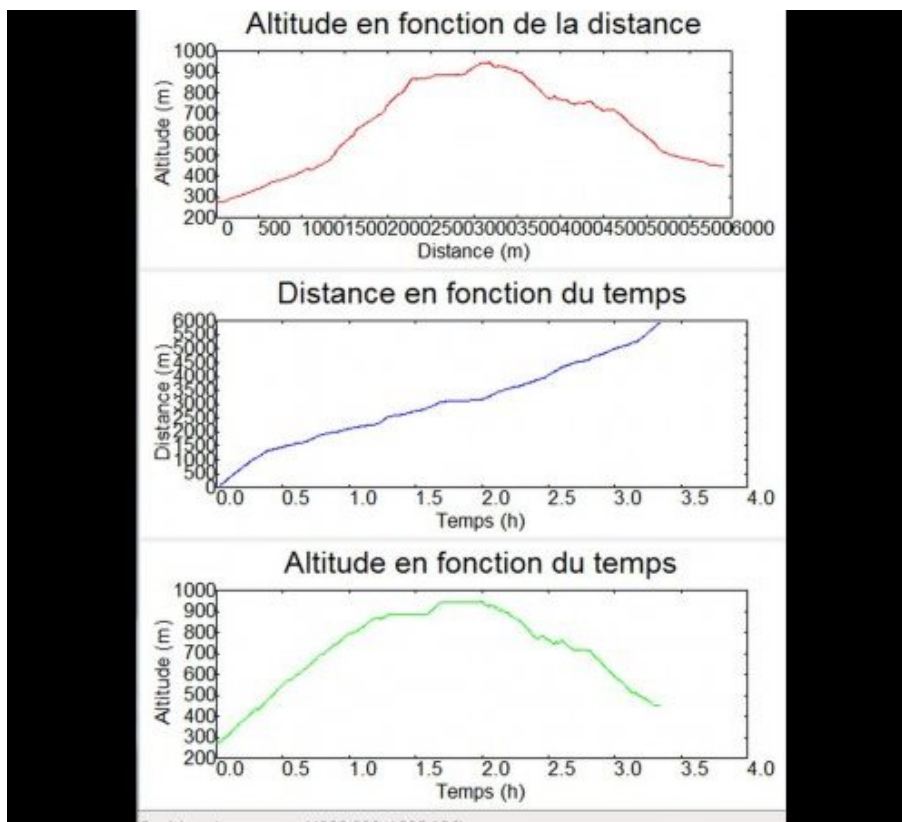





	Départ	Arrivé		
Date	25/06/15	25/06/15	Distance (m)	5913.720
Heure	05:30:34	08:51:10	Durée	03:20:36
Altitude (m)	277	450	Vitesse moy (km/h)	1.769
	Altitude min (m)	275	Dénivelé + (m)	808
	Altitude max (m)	949	Dénivelé - (m)	636
	Altitude moy (m)	644		

Ouverture du fichier réussie





**« Ensemble, restaurons notre patrimoine »**  
**1 don = 1 reçu fiscal = 1 réduction d'impôt**



Copyright © Thomas

**Le Prieuré de Sainte Victoire a été édifié au 17ème siècle, sur la crête de la montagne Sainte Victoire à 900 mètres d'altitude.**

Sa construction, de l'époque du Château de Versailles, a fait l'objet de travaux « pharaoniques », avec l'ouverture d'une brèche dans la falaise à coups de barre à mine et d'explosif, la construction d'une chapelle et d'un monastère en pierre de lillierus, la construction de « jardins suspendus », l'édification de murs en pierre sèche, avec des matériaux tirés de la vallée représentant des dizaines de milliers de voyages à dos de mulet.

Le Prieuré ne fut occupé que par des ermites jusqu'en 1872, hérita une période de moins de 3 ans où des moines Carmes puis Carmélites y ont séjourné.


À la révolution, le Prieuré fut quasi abandonné et, au début du 20ème siècle, ne restait plus qu'un champ de ruines.

C'est en 1955 que Henri Inoué fonda l'association « Les Amis de Sainte Victoire » afin de redonner vie à ce « haut lieu de Provence ». Depuis 60 ans, l'association a restauré la chapelle et le monastère transformé en refuge ouvert gratuitement toute l'année et entre-temps chaque semaine par les bénévoles de l'association. Un important programme de travaux pour améliorer l'accès et la sécurité des 80.000 visiteurs annuels, a été mené entre 2006 et 2010, avec le Grand Site Sainte Victoire.

Pour faire comprendre aux visiteurs la cohérence des constructions de l'époque, et dans un but pédagogique, l'association (reconnue d'intérêt général depuis 2013) veut restaurer le cloître de 25 mètres de long, derrière le monastère. Il avait été conçu afin que les moines sortent de leurs cellules, pour se rendre à la chapelle ou dans leurs jardins suspendus en bas de la falaise, à l'abri des regards des fidèles qui débattaient sur l'escalier.

Des tableaux de l'époque montrent que les portes du monastère donnant sur l'esplanade avaient même été murées.

Des actes notariés de l'époque nous parlent de ce cloître et une photo des années 1950 montre un mince arceau de la voûte qui avait résisté au temps ainsi que son empreinte sur tout le mur Est du Monastère.



**FONDATION  
du  
PATRIMOINE**

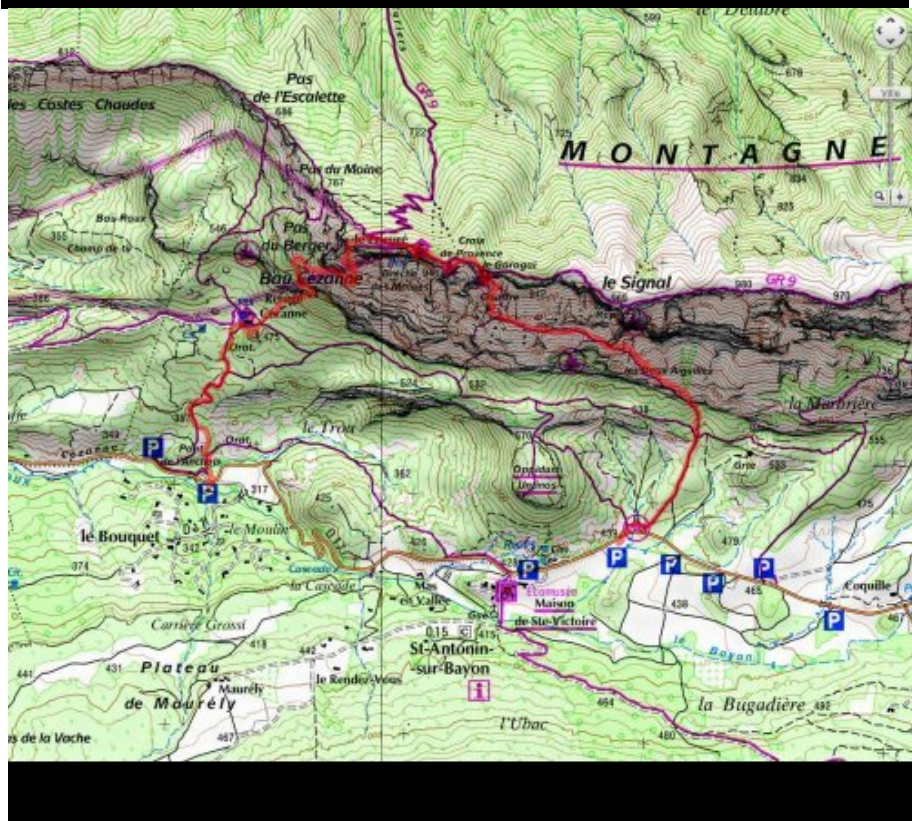
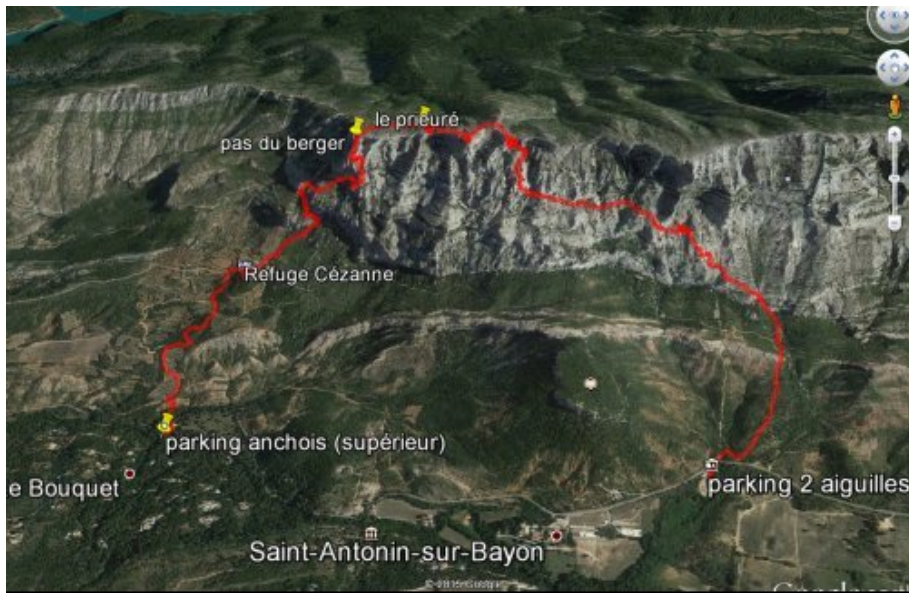
Créée par la loi du 2 juillet 1996 et reconnue d'utilité publique, la Fondation du Patrimoine est le premier organisme national privé indépendant qui vise à promouvoir, la conservation et la mise en valeur du patrimoine de nos régions.

**Moyens d'action de la Fondation :**

- Le label :** Il facilite la restauration de bâtiments appartenant à des propriétaires privés et peut permettre à ses bénéficiaires d'obtenir des avantages fiscaux.
- La souscription :** Elle permet de mobiliser le mécénat populaire en faveur de projets de sauvegarde du patrimoine public ou associatif.
- Les subventions :** Liées au succès des souscriptions, elles constituent un outil supplémentaire permettant de soutenir collectivités, associations.

**Vous pouvez également soutenir ce projet en ligne (paiement sécurisé) sur notre site internet :**

[www.paca.fondation-patrimoine.org](http://www.paca.fondation-patrimoine.org)  
 Rubrique « tous les projets »



## REGLES IMPÉRATIVES CONCERNANT LE SITE DU PRIEURÉ SAINTE-VICTOIRE

Le site est une propriété privée appartenant à l'association "Les Amis de Sainte-Victoire". Il est ouvert gracieusement aux randonneurs et visiteurs à la recherche de calme et de sérénité. Sa restauration et son entretien sont assurés par les bénévoles de l'association. Ce lieu est fragile et très exposé. Pour toutes ces raisons et afin de garantir à tous un accueil de qualité ainsi qu'un maximum de sécurité, il est demandé de respecter les règles ci-dessous :



REFUGE LIMITÉ A 14 COUCHAGES

REFUGE



CAMPING INTERDIT



FEU SEULEMENT DANS LA CHEMINÉE DU REFUGE



RAMENER SES DECHETS



NE PAS COUPER LES BRANCHES ; MONTER SON BOIS



APPORTER SON EAU

.cycle-paused:after { display:none; } .texte\_infobulle { text-align:left; }