

<https://persoremy.fr/spip.php?article271>



mimet , pilon du roi , jean lemaître, chemin des marres...

- Randos

-



Date de mise en ligne : jeudi 2 juillet 2015

Date de parution : 2 juillet 2015

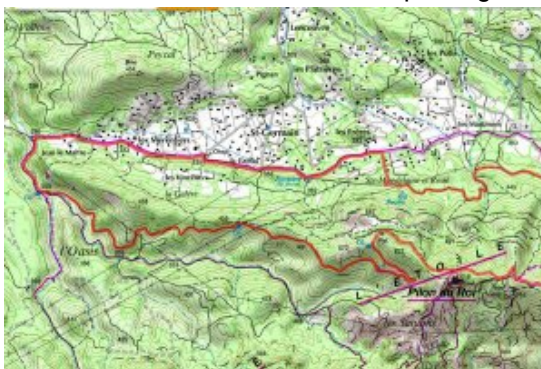
Copyright © persoREMY - Tous droits réservés

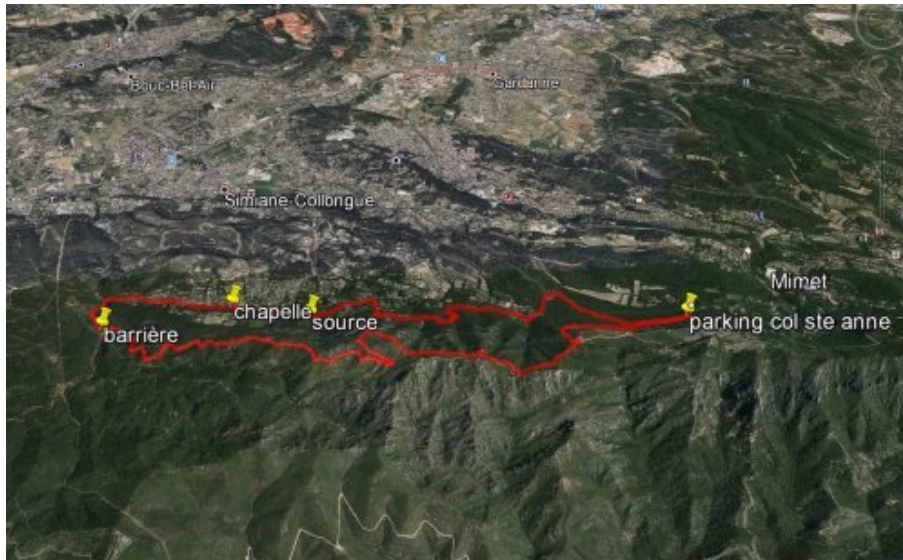
le circuit IGN

Une bonne marche de 3 heures sans difficulté mais à un bon rythme...prévoir un peu plus pour randonneur moyen..avec cette canicule, à faire absolument le matin... :



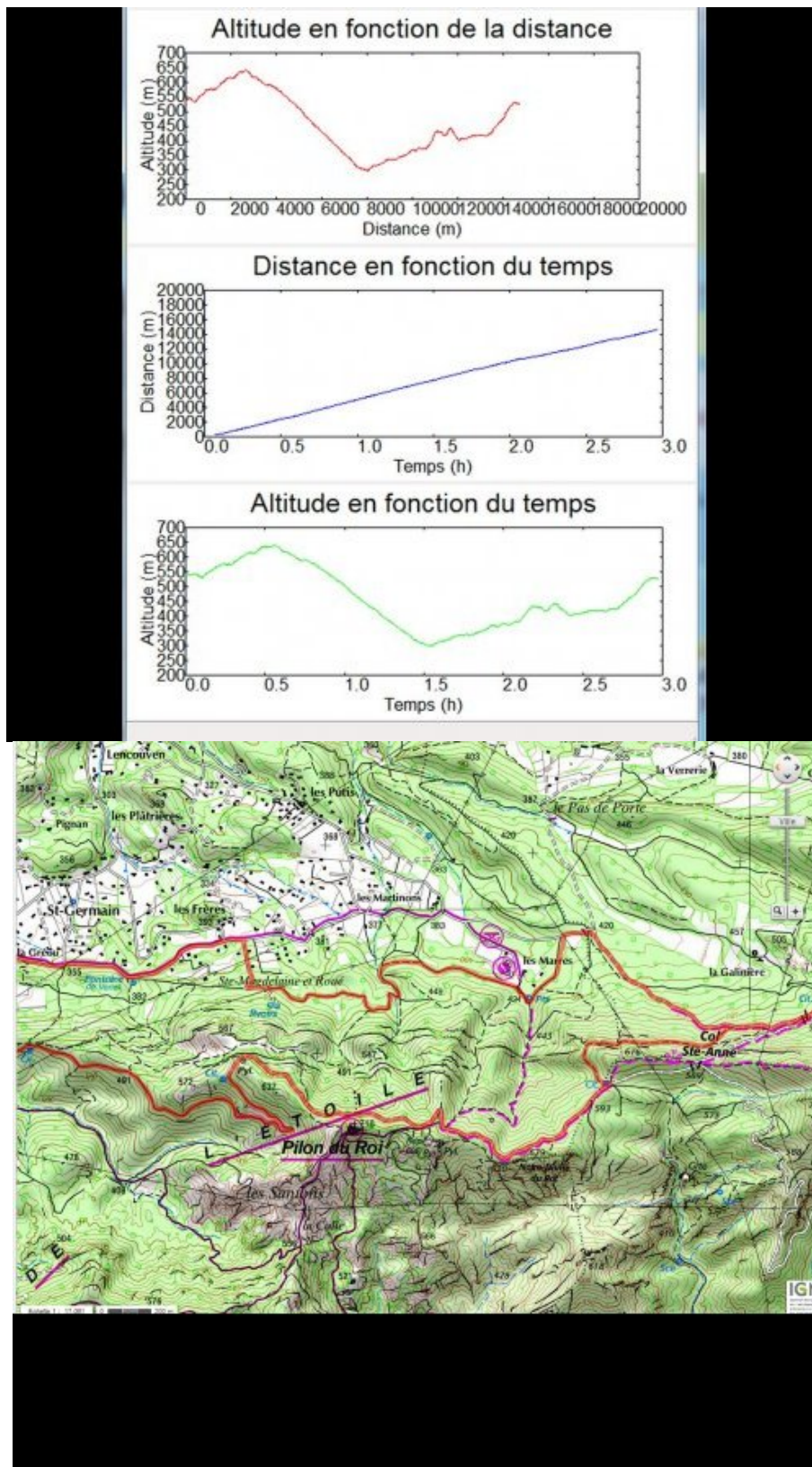
Du parking du col ste anne au dessus de mimet , passer la barrière, prendre la piste à droite qui suit la courbe de niveau, puis prendre le 2e sentier à gauche après une petite descente, il monte légèrement, puis après une vue sur gardanne et les environs, tourne et rejoint la piste à la citerne, prendre la piste vers la droite et vous ne la quittez plus après le pilon, la descente vers l'oasis...à la barrière tout droit puis après le virage à droite, à côté du domaine jean lemaître, puis la route goudronnée, à la chapelle, prenez à droite le chemin des marres que vous ne quittez, bien après la source qu'à une route bétonnée à droite un peu raide qui mène à un réservoir d'eau, en dessous de ce réservoir après le 1er virage, une petite piste part en face de vous, vous la suivez , ne prenez pas les petits sentiers et rester ainsi jusqu'au domaine des marres,vous le contournez, puis la route goudronnée à droite, une barrière au carrefour plus prenez la piste qui monte à droite, elle vous ramène au parking.





	Départ	Arrivé		
Date	02/07/15	02/07/15	Distance (m)	14703.093
Heur	05:43:09	08:41:30	Duré	02:58:21
Altitude (m)	543	526	Vitesse moy (km/h)	4.946
Altitude min (m)	299		Dénivelé + (m)	469
Altitude max (m)	644		Dénivelé - (m)	485
Altitude moy (m)	462			

Ouverture du fichier réussie





.cycle-paused:after { display:none; } .texte_infobulle { text-align:left; }