

<https://persoremy.fr/spip.php?article274>



stèle de la légion à puylobier, la palleirote, collet du pouchon, chemin de crête, grand vallon de la pallière...



- Randos
Date de mise en ligne : lundi 31 août 2015
Date de parution : 31 août 2015


Copyright © persoREMY - Tous droits réservés


le circuit IGN


Circuit très facile de 3h30-4h au sud de la ste victoire au départ du monument de la légion à la sortie de puylobiers :


Laisser la voiture près du monument, c'est un carrefour prendre la piste du milieu, après quelques mètres, franchir la barrière, suivre une piste qui monte progressivement, sur 45 mn environ, on passe une citerne, lorsque la piste s'élargit, un sentier à gauche puis 3 cairns indiquent le sentier de la crête...45mn à 1 heure sentier caillouteux, assez bien tracé, un ancien bleu, puis un cairn, on prend le sentier jaune à droite qui rejoint une piste qui va alors s'élargir dans le grand vallon de la pallière jusqu'au ruines, ancien domaine avec une forêt de cèdres, il suffit de suivre la piste à droite qui nous ramène au parking en 1h30 environ...




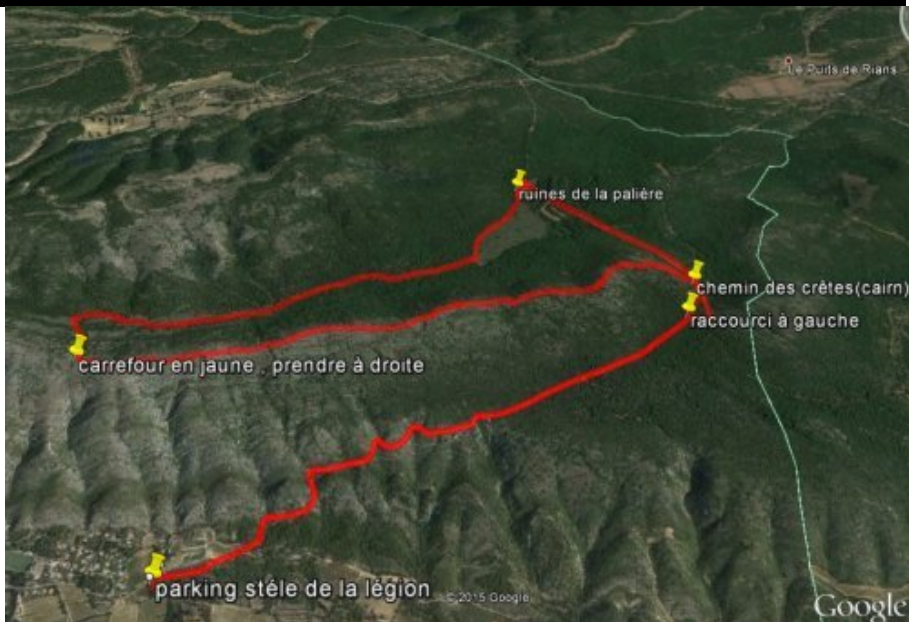









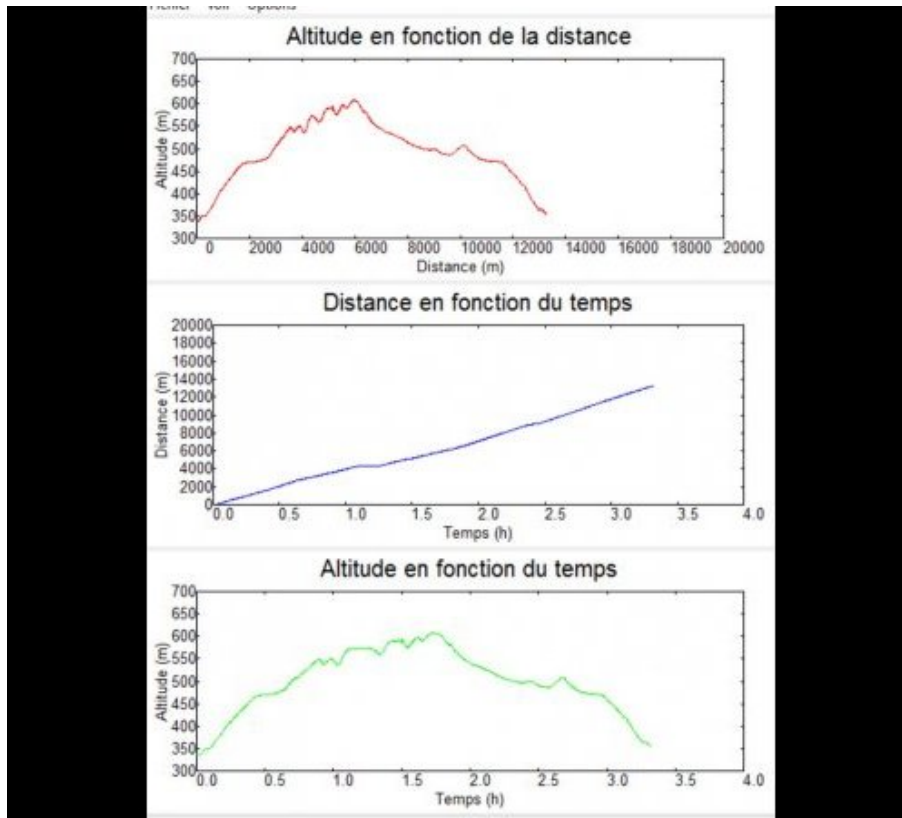






	Départ	Arrivée		
Date	31/08/15	31/08/15	Distance (m)	13272.963
Heure	05:33:10	08:52:38	Durée	03:19:27
Altitude (m)	336	353	Vitesse moy (km/h)	3.993
Altitude min (m)	336		Dénivelé + (m)	394
Altitude max (m)	608		Dénivelé - (m)	377
Altitude moy (m)	492			





.cycle-paused:after { display:none; } .texte_infobulle { text-align:left; }