

<https://www.persoemy.fr/spip.php?article298>



La roque d'anthéron, chapelle ste anne de goiron..

- Randos

-



Date de mise en ligne : lundi 18 janvier 2016

Date de parution : 18 janvier 2016

Copyright © persoREMY - Tous droits réservés

le circuit IGN

Rando facile de 18kms sans grande difficulté en 5 heures, au départ de la roque d'anthéron près du cimetière.

Près du cimetière donc, continuer la route vers les bâtiments administratifs, à la poste partir à gauche, passer le canal, vous êtes sur le circuit jaune (22) qui vous mènera à la vigie ; après le canal prendre le chemin du pigeonier, suivre la direction de la chapelle, dépasser un verger puis vers la gauche dans les bois et rejoindre la D 67a, la suivre à gauche pendant 100m et emprunter à droite un chemin ; Longer une propriété et laisser la ferme à droite, continuer jusqu'aux panneaux de direction, tout droit vers la chapelle, dépasser la citerne de jacourelle.

Puis bifurquer à gauche vers le sud, s'engager sur un sentier à gauche, retrouver la piste, la suivre vers la gauche et dépasser un pylône, quitter la piste 250 m plus loin en montant à droite vers la chapelle et le plateau de Manivert. Suivre la route goudronnée, une sente à gauche vous mène en passant quelques rochers à l'oppidum avec une belle vue circulaire, suivre le sentier jusqu'au monument aux morts, partir à droite, les escaliers puis à gauche le chemin de la chapelle, reprendre la route, passer devant les habitations troglodytiques, descendre à un carrefour un sentier caillouteux vous mène directement à la vigie, prendre à gauche rejoindre le carrefour. Là nous quittons le sentier 22 pour prendre le DFCI des crêtes en direction de l'abbaye de Sylvacane.

suivre cette piste, laisser un chemin à droite jusqu'au carrefour suivant (une citerne) et partir à gauche vers la roque d'anthéron., au carrefour suivant on rattrape le sentier jaune 22 que nous ne quittons plus, on arrive dans un joli vallon, les installations sportives (un chemin de croix), le canal et on rejoint la voiture.



circuit plus court





La roque d'anthéron, chapelle ste anne de goiron..







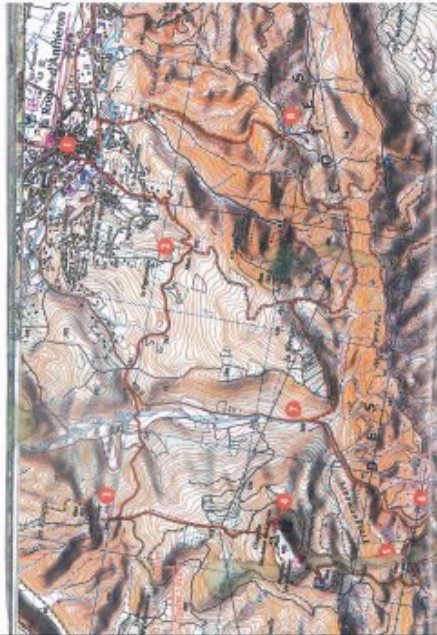






La roque d'anthéron, chapelle ste anne de goiron..





La chapelle Sainte-Anne de Goiron

Fiche pratique 22

5 h
15 km

Situation La Roque d'Anthéron, à 25 km au Nord-Ouest d'Arles - Provence par le N 7 et le D 67A.

Parking
offre de
surfaces, cours
haut

Écologie
pas

Ne pas utiliser

À voir

En chemin
La Roque d'Anthéron
chapelle St Roch
point de vue St Jean

Dans la région

La Roque d'Anthéron : abbaye de Silvanus (abbaye cistercienne de 12e), parc et château de Ruzon (16e-17e), festival international de piano en août, l'apar (sur le site), en pierre sèche, musée de géologie préhistorique St Jean - Abbaye de la Roche - château médiéval de Jonon, van ou le Duronio, Chateau d'Arles (18e), village de Volbonette


À la départ de La Roque-d'Anthéron, ce beau parcours conduit à l'admirable chapelle romane de Sainte-Anne de Goiron. La chapelle des Cèdes offre des belles découpes sur les murs et le toit.

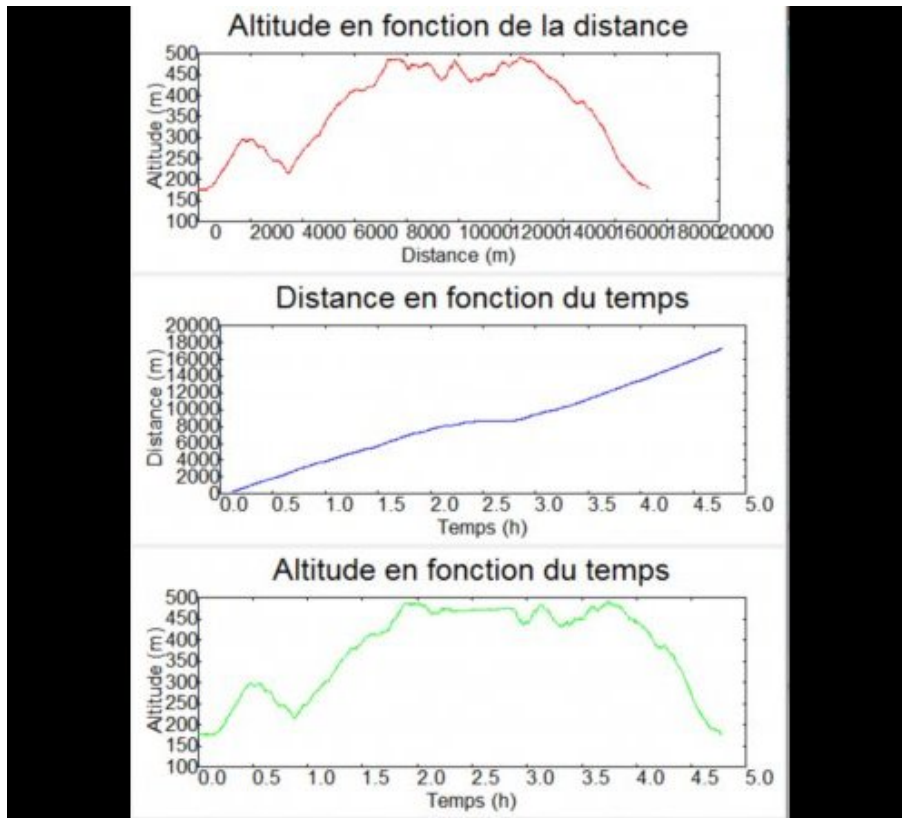
- 1 Du parking, monter le bel Adam-de-Croponno vers la place Henri-de-Groux. Suivre la petite route vers le Sud. Franchir le canal. À un embranchement, passer sur le chemin du Pigeonnier qui conduit à une plaque commémorative.
- 2 Suivre à droite la direction de la chapelle de Goiron, dépasser un verger, puis s'orienter à gauche, dans les bois, et rejoindre le D 67A. La suivre à gauche pendant 100 m et emprunter à droite un chemin. Laisser une propriété et laisser la terre à droite. Continuer le chemin jusqu'à la paroi de direction. Poursuivre tout droit vers la chapelle Sainte-Anne de Goiron, dépasser la ferme de la Jacquarille.
- 3 Dévier à gauche, vers le Sud, franchir une barrière et, 100 m plus loin, s'engager sur un sentier à gauche. Retrouver la piste, la suivre à gauche et dépasser un pylône. Quitter la piste 250 m plus loin en montant à droite le sentier pour rejoindre la chapelle Sainte-Anne de Goiron et le plateau de Manivert.
- 4 Suivre la petite route goudronnée qui passe devant des habitations troglodytiques. Rester sur cette voie et ignorer les autres directions pour arriver devant le panneau « village ».
- 5 Quitter la route pour suivre le chemin de droite, longer la ligne haute-tension et retrouver la route au col Sainte-Anne.
- 6 Descendre un sentier à gauche de la D 67A, en direction de La Roque-d'Anthéron. Rejoindre la route, la suivre à gauche pendant 100 m environ.
- 7 Monter à droite, sur la piste A 30. Dépasser un verger, rester à droite à un croisement de pistes, puis dépasser la ferme de La Bernarda. Laisser le valon du Castellat. Après 2 km environ, arriver à un croisement de pistes (La Bastille du Jugé).
- 8 S'engager sur celle qui descend à gauche dans le valon (au débouché sur La Roque-d'Anthéron : chemin de croix sur la gauche). Dépasser les installations sportives et le lotissement le Castellat. Franchir le canal et prendre à gauche la rue du Castellat, puis à droite le bd de la Paix pour rejoindre le parking.



	Départ	Arrivé		
Date	18/01/16	18/01/16	Distance (m)	17349.199
Heur	08:00:57	12:47:51	Duré	04:46:53
Altitude (m)	177	177	Vitesse moy (km/h)	3.628
Altitude min (m)	176		Dénivelé + (m)	694
Altitude max (m)	493		Dénivelé - (m)	695
Altitude moy (m)	364			

Ouverture du fichier réussie.





.cycle-paused:after { display:none; }.texte_infobulle { text-align:left; }