

<https://www.persoemy.fr/spip.php?article309>



# **gemenos, tour du cruvelier, le brigou..**

- Randos

-



Date de mise en ligne : jeudi 3 mars 2016

Date de parution : 3 mars 2016

---

**Copyright © persoREMY - Tous droits réservés**

---


## le circuit IGN

Rando moyenne faite par temps de mistral, 15kms en 4 heures ,900m de dénivélé, prévoir 1 heure 30 de plus au moins avec le pique nique.

du parking, prenez le temps de traverser le joli parc dont l'école est mitoyenne, pour en ressortir par la gauche, boulevard vessiot, sous le cimetièrre, une plaque pour pour les goums marocains,


continuer au carrefour à gauche le chemin de Routelle qui s'enfonce dans le vallon du même nom, la route jusqu'à une barrière, c'est alors une piste et un sentier dans le virage , qui monte raide (30mn au moins) jusqu'à une autre piste, que l'on redescend par la droite, parfois très raide jusqu'au quartier des courlins, on part sur la gauche en suivant les propriétés, piste parfois fermée sans raison par un grillage et on suit la piste qui remonte, un carrefour, virage à gauche puis un peu plus haut un sentier assez raide sur la droite jusqu'à la piste qui va continuer sous le cruvelier vers le brigou, un joli mas en dessous puis plus loin après avoir rejoint le GR , un refuge bien conservé sur la droite, plus loin un chemin à gauche, qui passe au milieu de blocs rocheux, un cairn, on descend à droite pour arriver à la bergerie du brigou, bien restaurée, une piste repart de là vers un DFCI, ( sentier jaune)on part à gauche, un sentier démarre ensuite à gauche et permet d'éviter un grand virage et c'est la montée progressive vers la vigie en passant à côté du Brigou, de là le sentier jaune redescend raide jusqu'à la piste suivante,( une citerne) on continue à la suivre vers la gauche, puis le sentier jaune quitte la piste sur la droite, jusqu'à la piste plus bas, on traverse et on prend le vallon , belle descente jusqu'à la piste, à droite et on rejoint le lotissement du brigou, à gauche le cimetièrre et on rejoint le parking.


## autre circuit 19 octobre 2017


































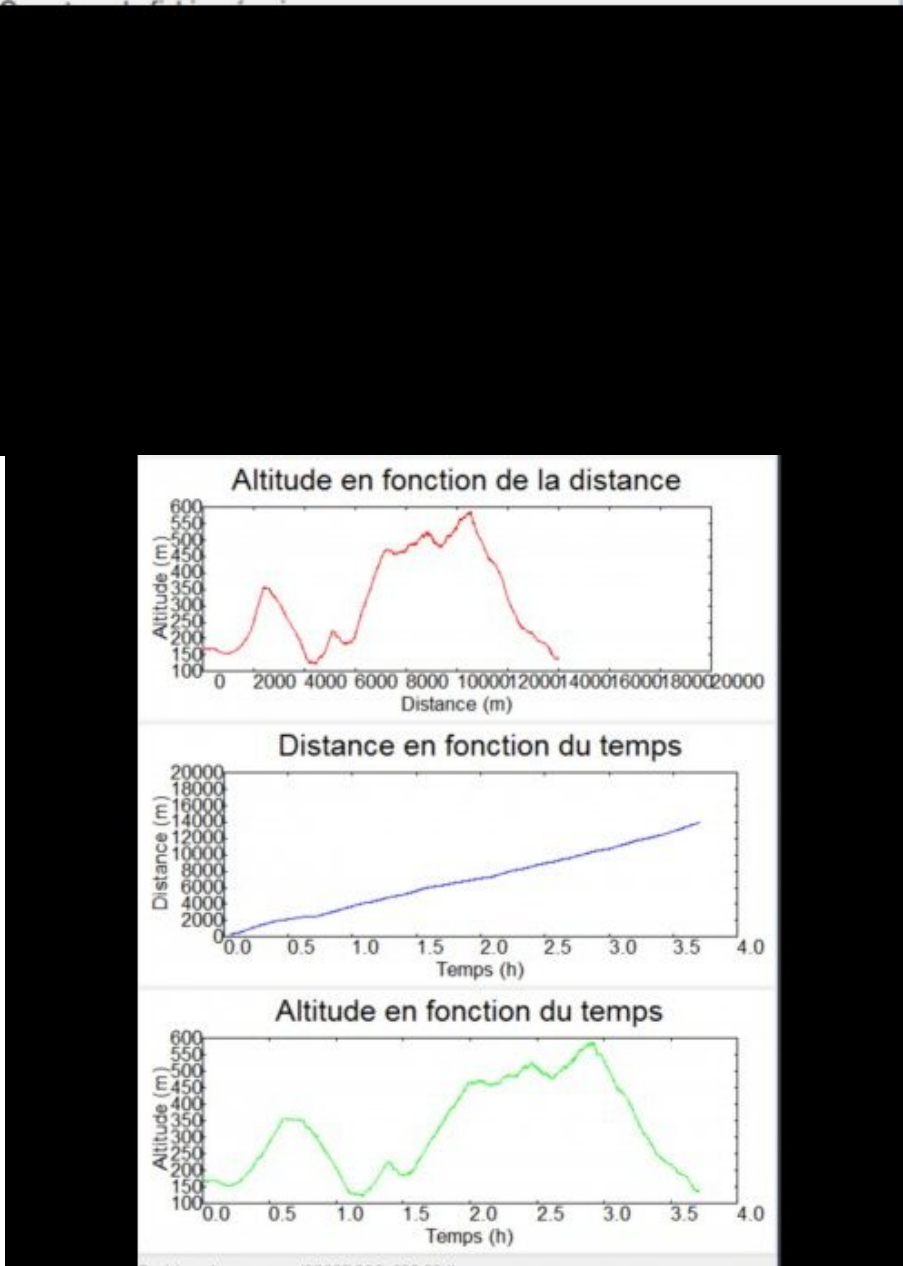
# gemenos, tour du cruvelier, le brigou..





# gemenos, tour du cruvelier, le brigou..

	Départ	Arrivé		
Date	03/03/16	03/03/16	Distance (m)	13998.399
Heure	06:59:14	10:42:06	Durée	03:42:52
Altitude (m)	171	138	Vitesse moy (km/h)	3.769
Altitude min (m)	121		Dénivelé + (m)	1066
Altitude max (m)	587		Dénivelé - (m)	1099
Altitude moy (m)	317			



.cycle-paused:after { display:none; }.texte\_infobulle { text-align:left; }