

<https://www.persoemy.fr/spip.php?article310>



Route de riboux, puits d'arnaud, four à cade, grand vallon GR98, vallon du poulet ou de beaumissard,aiguier..



- Randos
Date de mise en ligne : lundi 7 mars 2016
Date de parution : 7 mars 2016

Copyright © persoREMY - Tous droits réservés

le circuit IGN

Randonnée moyenne de 5 heures , 1000m de dénivelé, 15kms

Peu avant d'arriver à Riboux, un carrefour de piste, se garer, prendre le DFCI puits d'Arnaud jusqu'au puits, une maison bien refaite, un ancien corps de ferme, le puits , un aire de battage.Passer entre l'aire et la maison, une piste monte dans une zone récemment débroussaillée,

On rejoint un sentier, vers la gauche puis une piste vers la gauche puis à droite, un panneau four à cade, sentier bleu que l'on prend vers la droite, plus haut le four à voir bien restauré (nous avons croisé un restaurateur du lieu qui nous indiqua l'aiguier que nous irons voir plus loin, le sentier en balcon avec des arbres à cade, le départ du vallon du poulet que nous redescendrons, on continue jusqu'au prochain vallon qui part sur la droite, il ne reste qu'un poteau en bois, c'est le grand vallon qui passe à côté d'une ruine où les charbonniers ont travaillé, puis la montée devient plus raide jusqu'au col, puis des passage rocheux(suivre les cairns) jusqu'au GR98, en crête, un joli point de vue, les antennes , le pic de Bertagne au loin, la crête de béguine, nous suivons le GR vers la droite jusqu'au sentier jaune qui va descendre , passer près de l'ancienne citerne, captage pour [le jas de Frédéric](#), plus bas, un refuge, on rejoint le sentier , vers la gauche, le four, on continue à descendre vers la piste , vers la gauche, la piste de brancaille , que l'on va suivre jsque dans un virage très serré, un mur que l'on aperçoit sur la gauche au dessus de la route, 5m à monter et on découvre une terrasse en pierre qui accède à un aiguier très joli.. (sous la ligne à haute tension)


Puis on continue la piste, à la citerne tout droit, à la côte 538 partir à droite, puis on ignore tous les sentiers qui partent sur les côtés et on rejoint la piste du puits du matin, puis la voiture.

















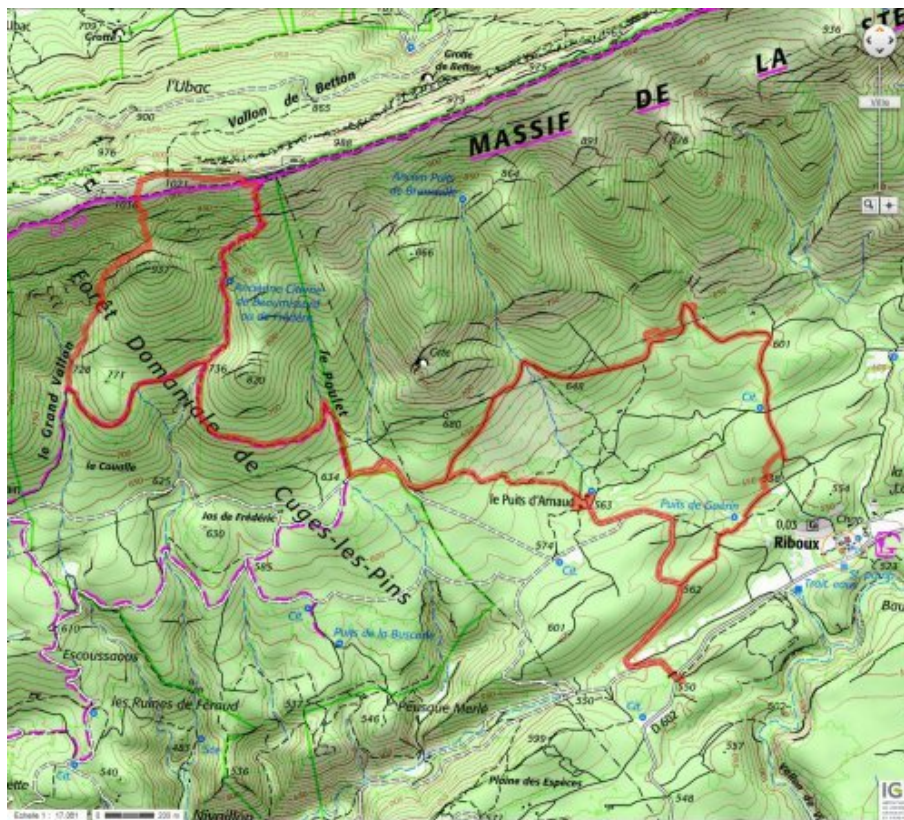










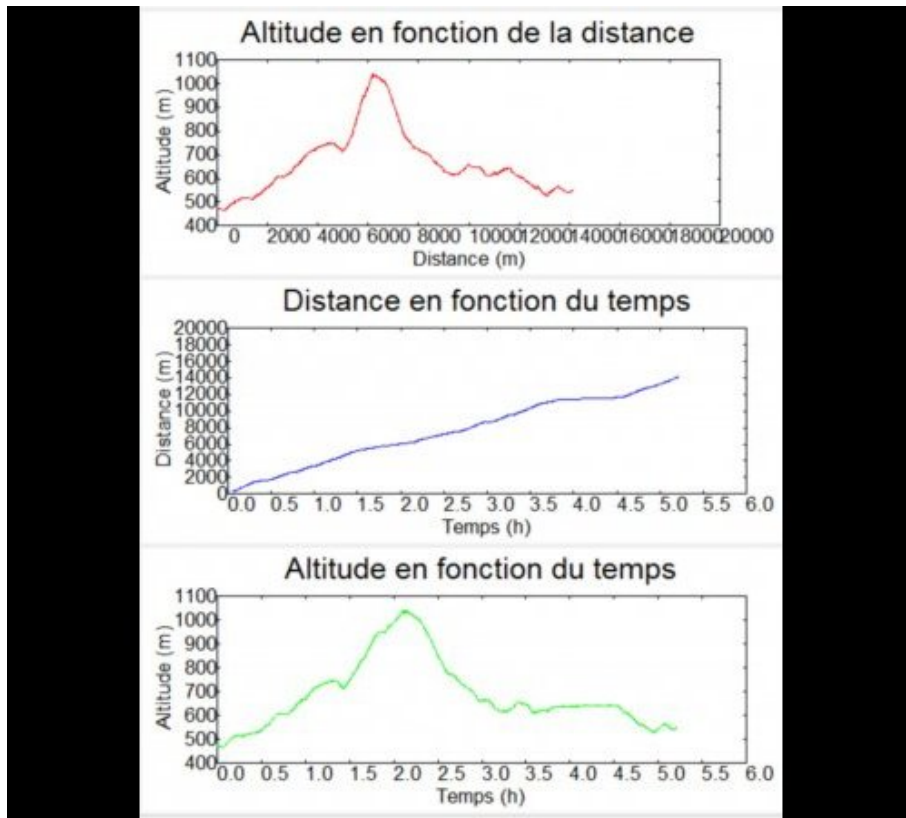




	Départ	Arrivé		
Date	07/03/16	07/03/16	Distance (m)	14182.193
Heure	07:39:59	12:52:52	Durée	05:12:53
Altitude (m)	472	550	Vitesse moy (km/h)	2.720
Altitude min (m)	463		Dénivelé + (m)	1082
Altitude max (m)	1040		Dénivelé - (m)	1004
Altitude moy (m)	668			

Ouverture du fichier réussie.







.cycle-paused:after { display:none; } .texte_infobulle { text-align:left; }