

<https://persoremy.fr/spip.php?article332>



ste baume, chapelle des parisiens, marcel estruch (petit morceau)col et chapelle st pilon..



- Randos
Date de mise en ligne : jeudi 7 juillet 2016
Date de parution : 25 août 2016

Copyright © persoREMY - Tous droits réservés

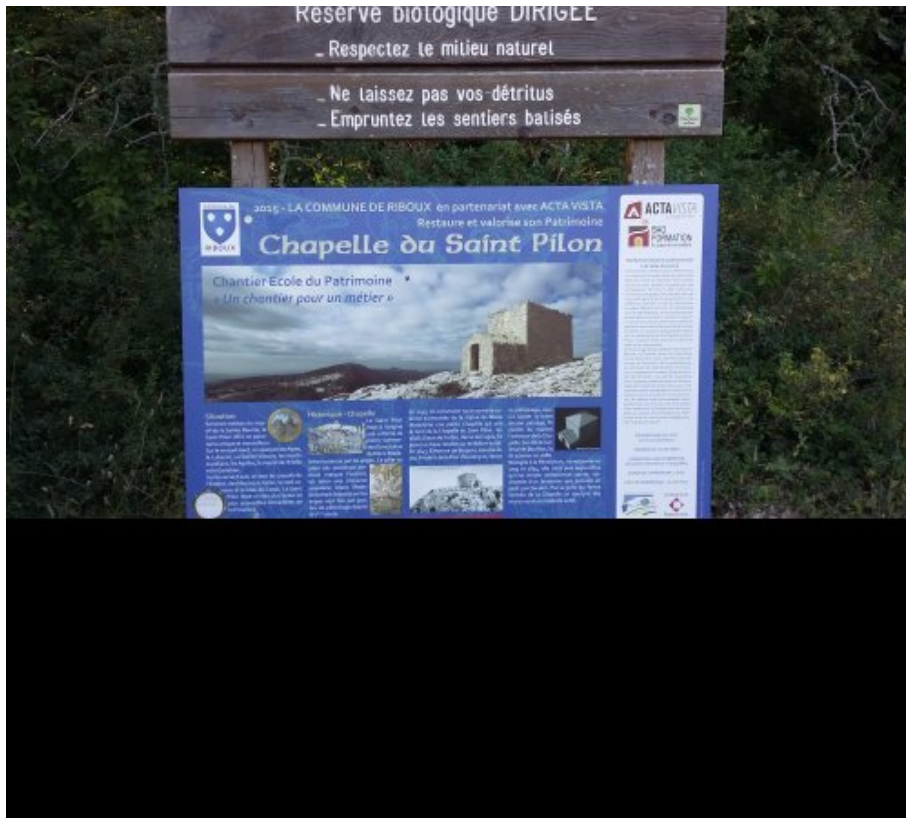
le circuit IGN

petit circuit de rando, découverte sur le sentier marcel Estruch en commençant par la fin.(7.5kms, 3heures avec les recherches, 650m de dénivelé)


Du parking des 3 chênes après l'hostellerie, au carrefour des routes, prendre la route qui monte vers la grotte, après la source de nans, une sentier part à gauche vers le col, après la chapelle, un petit sentier discret part à gauche, il suit une très ancienne piste puis la quitte à droite , monte suit en balcon et rejoint le sentier Estruch, points jaunes, mes compagnons ne désirant pas partir à gauche, nous partons donc vers la droite, très bien indiqué, en balcon , sans difficulté, jusqu'à rejoindre le sentier jaune du col, là le GR 8 vers la droite jusqu'à la chapelle rénovée par la commune de riboux, (grosse chaleur en crête) il nous suffisait alors de redescendre par où nous étions montés .

Le reste du sentier Estruch se fera une autre fois car très physique...

le circuit IGN du 25 aout










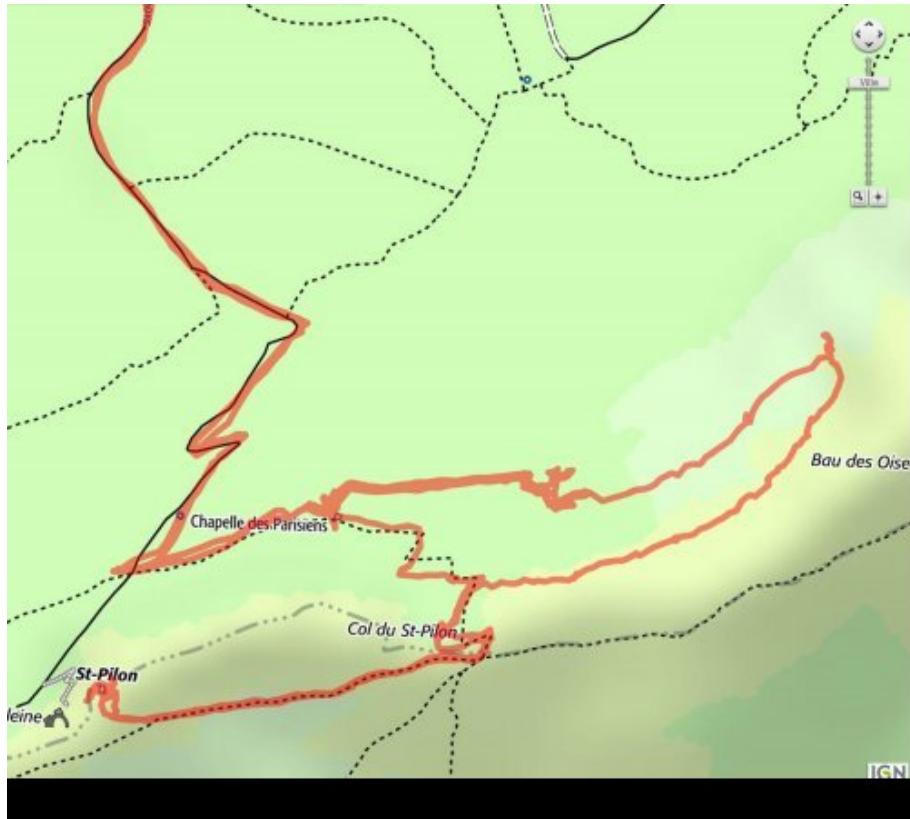




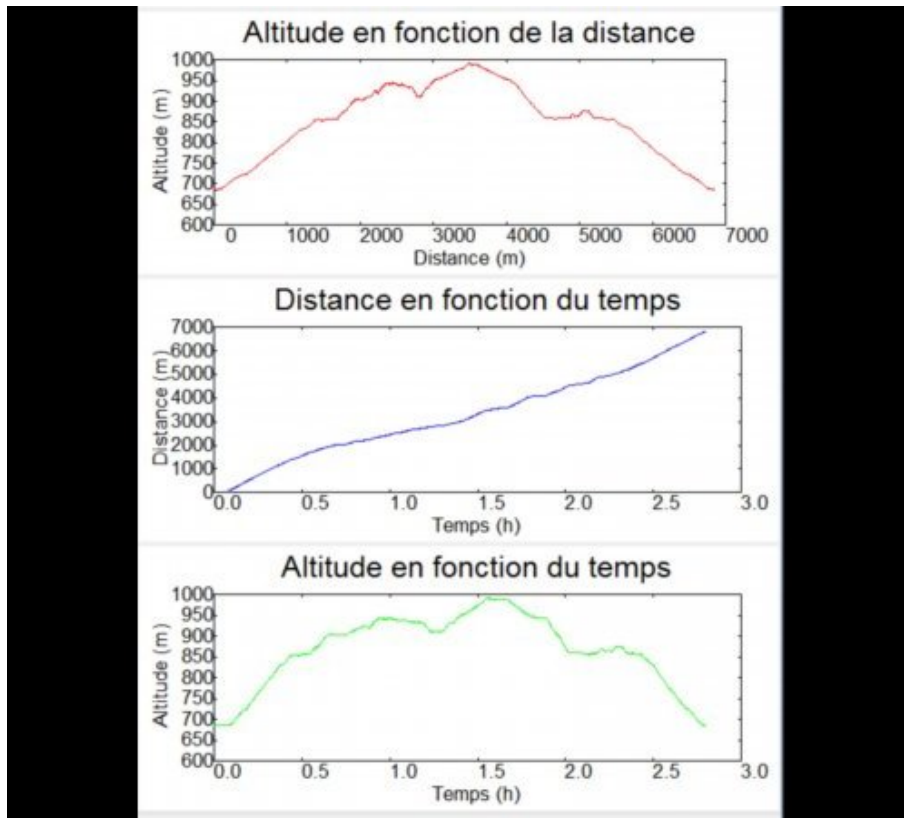








	Départ	Arrivé		
Date	07/07/16	07/07/16	Distance (m)	6830.931
Heure	06:06:18	08:54:14	Durée	02:47:56
Altitude (m)	684	685	Vitesse moy (km/h)	2.441
Altitude min (m)	683		Dénivelé + (m)	457
Altitude max (m)	992		Dénivelé - (m)	456
Altitude moy (m)	852			













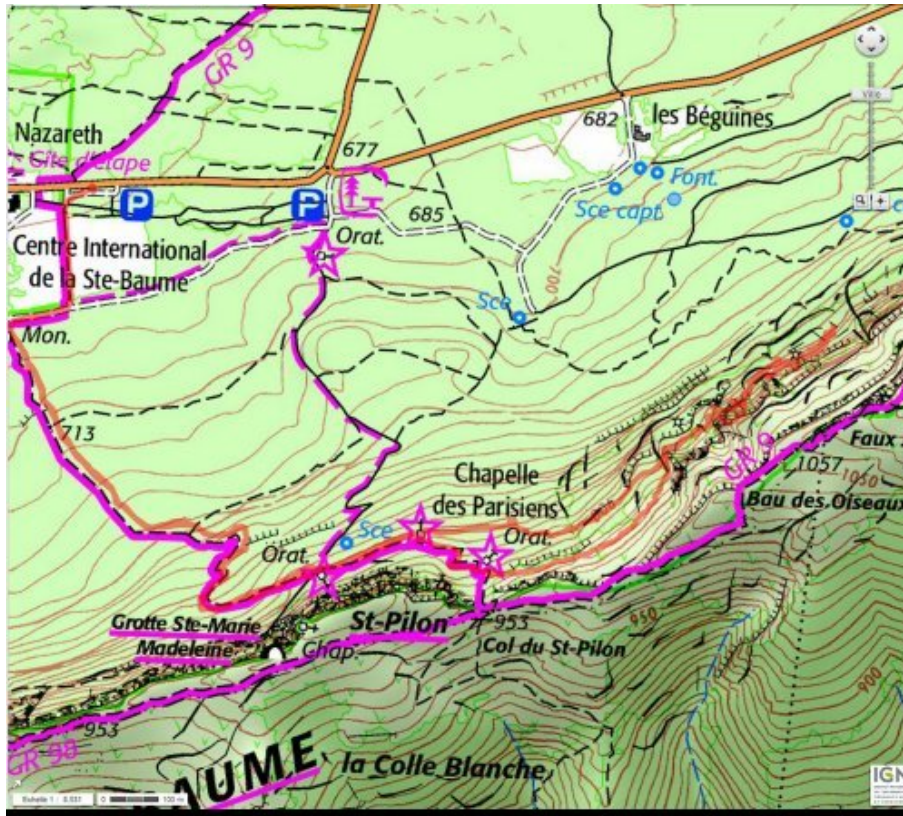









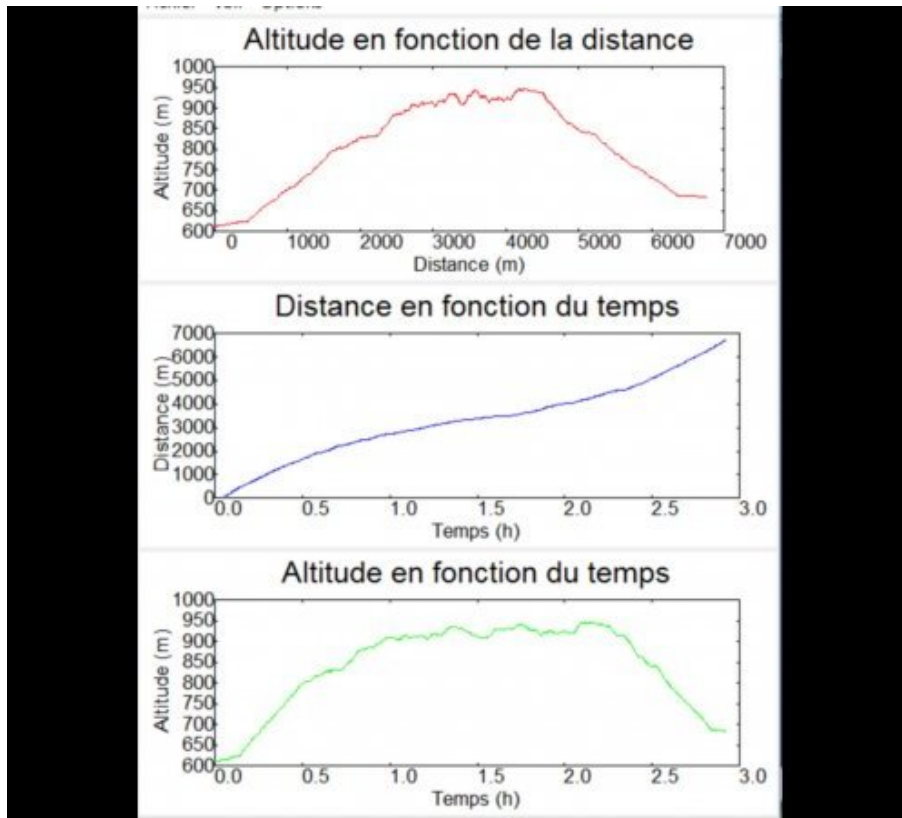




	Départ	Arrivé		
Date	25/08/16	25/08/16	Distance (m)	6763.108
Heure	06:52:39	09:48:11	Durée	02:55:32
Altitude (m)	610	685	Vitesse moy (km/h)	2.312
Altitude min (m)	610		Dénivelé + (m)	503
Altitude max (m)	947		Dénivelé - (m)	429
Altitude moy (m)	805			

Quantité de fichiers fusionnés





.cycle-paused:after { display:none; } .texte_infobulle { text-align:left; }

2^{ème} rando(même temps et distance,sans pique nique, 500m de dénivelé) mais toujours pour randonneurs aguérés en partant du parking de l'hôtellerie, direction la forêt , à droite, et montée par le chemin du canapé magnifique puis de giniez, direction la chapelle des parisiens puis à gauche(arbre 22), et rejoint le sentier pointillé jaune, nous sommes allés plus loin dans la reconnaissance jusqu'à la 2^e chaîne(la prochaine fois sera le sentier entier mais dans l'autre sens) puis revenir sur nos pas et rejoindre le chemin du st pilon