

<https://persoremy.fr/spip.php?article348>



nans les pins, la taurrelle, les sources de l'huveaune..

- Randos

-



Date de mise en ligne : lundi 28 novembre 2016

Date de parution : 28 novembre 2016

Copyright © persoREMY - Tous droits réservés

le circuit IGN

rando facile de 14.5 kms en 5 heures et 500m de dénivelé, le niveau de l'eau était impressionnant..


Du parking principal de Nans les Pins près des écoles, contourner le terrain de tennis, passer près des pompiers, partir à droite vers la chapelle, suivre le sentier jaune, à une barrière, prendre la direction de l'Huveaune, sentier agréable jusqu'au carrefour où se trouve une citerne, descendre un chemin, longer des vignes, une maison en ruines (la mantelette), continuer à descendre, la piste est défoncée par l'eau de ruissellement, une source..,


on arrive au pont, on traverse peu après prendre la piste de droite, on longe de grands champs, notre intention était de voir la Taurrelle, ancien corps de ferme en ruine, nous sommes allés un peu loin et sommes revenus alors qu'un chemin y conduit sur la gauche, un petit cabanon était refait, et un parc à chevaux s'y trouve aussi, on continue vers le sud, à un carrefour descendre vers le ruisseau, le franchir, toujours vers le sud, à la côte 435, la piste monte , jusqu'à un petit col, peu après un cairn sur la gauche, un joli sentier en forêt descend, carrefour à droite , on arrive à l'huveaune, on prend la rive droite , où nous pouvons longer la rivière avec un fort débit et de l'écume, nous la suivons jusqu'à la séparation de la source principale et du ruisseau qui vient de la castelette. Nous le remontons pour trouver un passage jusqu'à une cascade, rien à faire .. peu avant la jonction, en rajoutant une grosse pierre, nous avons pu traverser, voir l'autre source, passer le pont et revenir par l'autre rive en suivant le GR9 jusqu'au parking à nans.









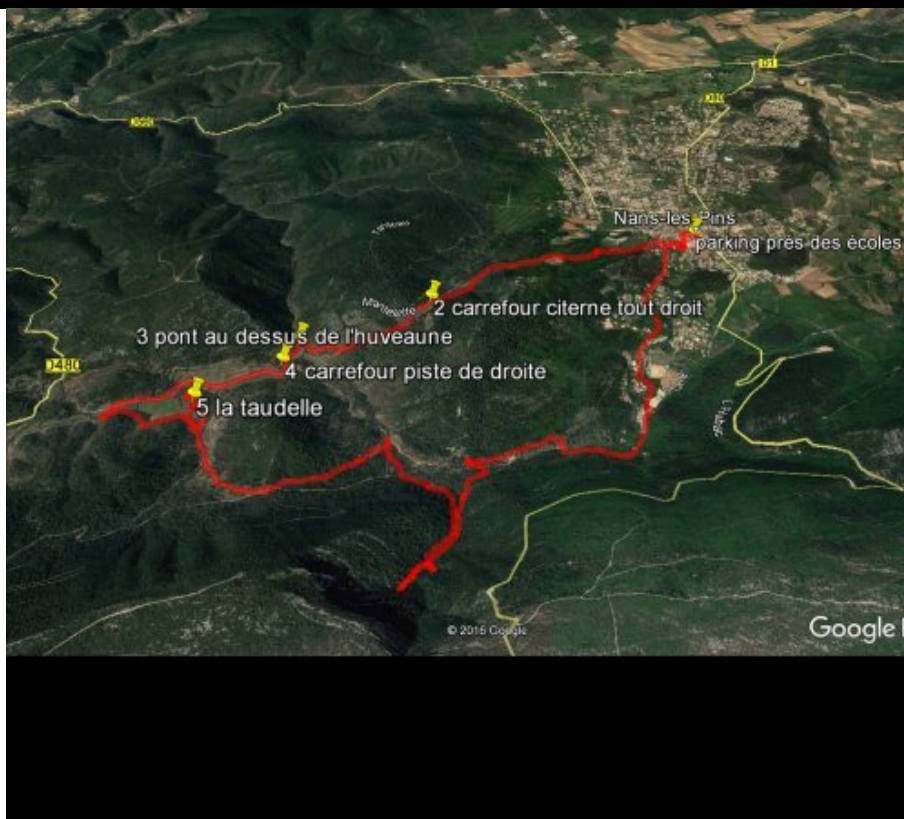




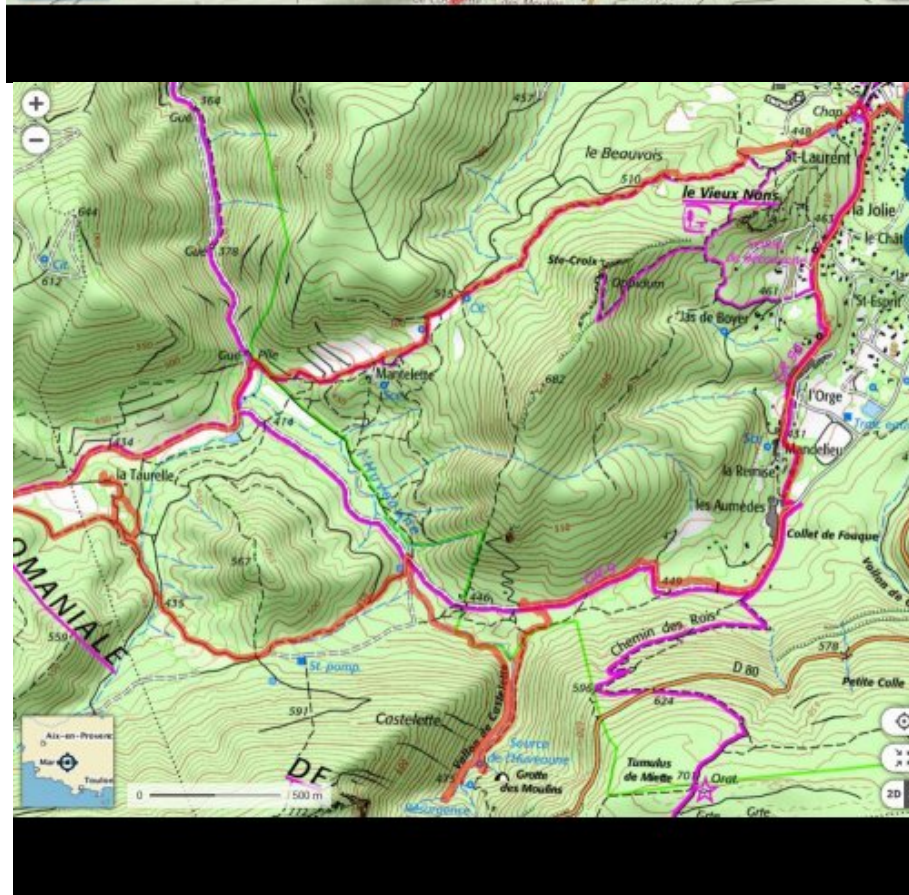




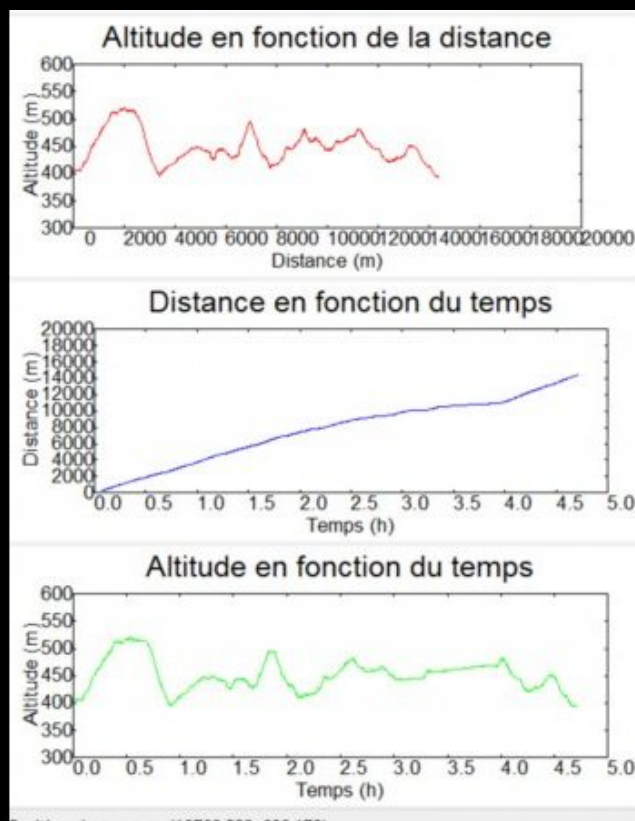


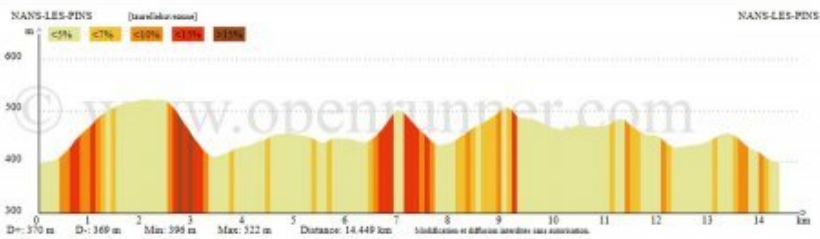
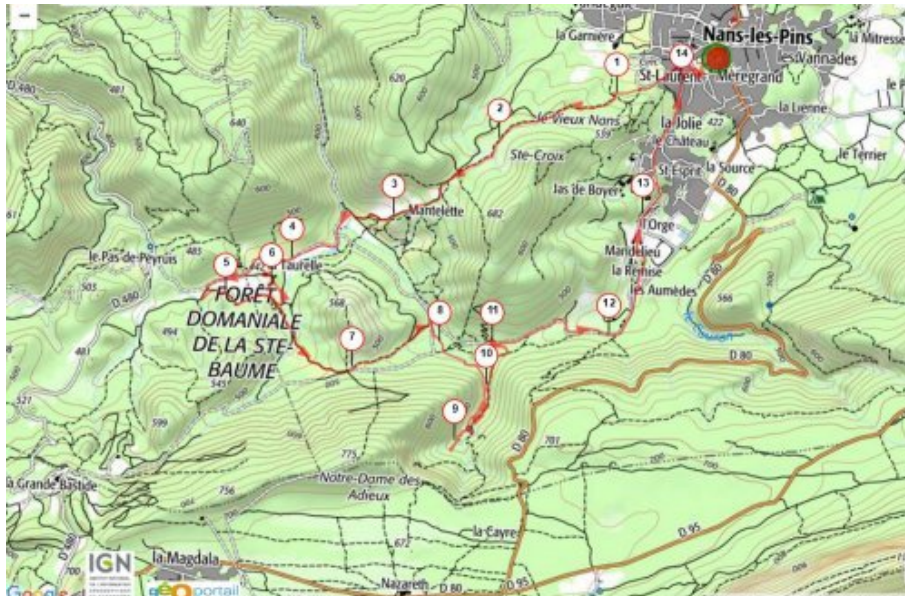


nans les pins, la taurrelle, les sources de l'huveaune..




	Départ	Arrivé		
Date	28/11/16	28/11/16	Distance (m)	14425.853
Heur	07:30:50	12:13:58	Durée	04:43:07
Altitude (m)	405	394	Vitesse moy (km/h)	3.057
Altitude min (m)	393		Dénivelé + (m)	496
Altitude max (m)	520		Dénivelé - (m)	508
Altitude moy (m)	448			





Position du curseur Altitude: 396m D+: 0m D- : 0m Distance depuis le départ: 0.000km
Longitude: 5.78400° Latitude: 43.36933°



.cycle-paused:after { display:none; } .texte_infobulle { text-align:left; }

l'huveaune en furie

[Install or enable JAVA](#)