

<https://www.persoemy.fr/spip.php?article350>



signes GR9,col notre dame des anges, GR9, chapelle Â« éloignée Â»

- Randos



Date de mise en ligne : jeudi 15 décembre 2016

Date de parution : 15 décembre 2016

Copyright © persoREMY - Tous droits réservés

le circuit IGN

Rando de 4h avec pause déjeuner, 11.5kms, 600m de dénivélé, une montée raide sur un sentier défoncé..

Partir du parking des écoles, traverser le village, rue de l'horloge, rejoindre le GR9, le Raby , petite route qui monte doucement , Fontauroi, puis cela monte progressivement, 2 oratoires, on quitte le GR au 2e en partant à droite, puis montée plus sérieuse vers Château Vieux, on passe à côté du captage du raby(source), puis une piste et ensuite chemin qui va être défoncé par les pluies, côte 575 à droite , jusqu'à la côte 747 , col notre dame des anges, un cairn surmontée d'une petite croix, une piste herbeuse à gauche que l'on va suivre en continuant de monter, ce qui est dommage, c'est que nous soyons dans le brouillard, côte 802 un sentier à gauche dans les chênes verts, très joli, on est toujours en crête , côte 737 une piste (barrière à gauche) on part à droite, c'est le GR9 que l'on va redescendre, un peu plus loin on quitte la piste vers la gauche et c'est la descente parfois raide vers la [chapelle](#) lorsqu'on rejoint une piste qui va vers la chapelle, 200m quelques escaliers et on arrive à cette chapelle éloignée, en revenant sur nos pas, un sentier à droite rejoint la piste qui va retraverser le Raby, et on retourne par le chemin du matin .

16 octobre 2014



28 août 2014








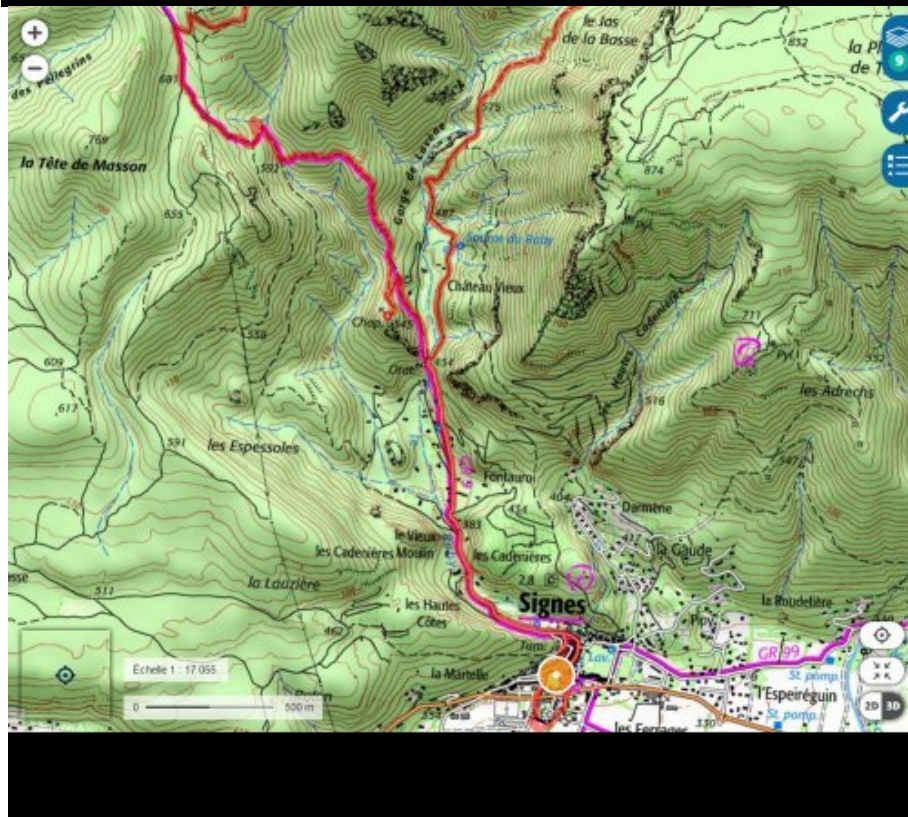








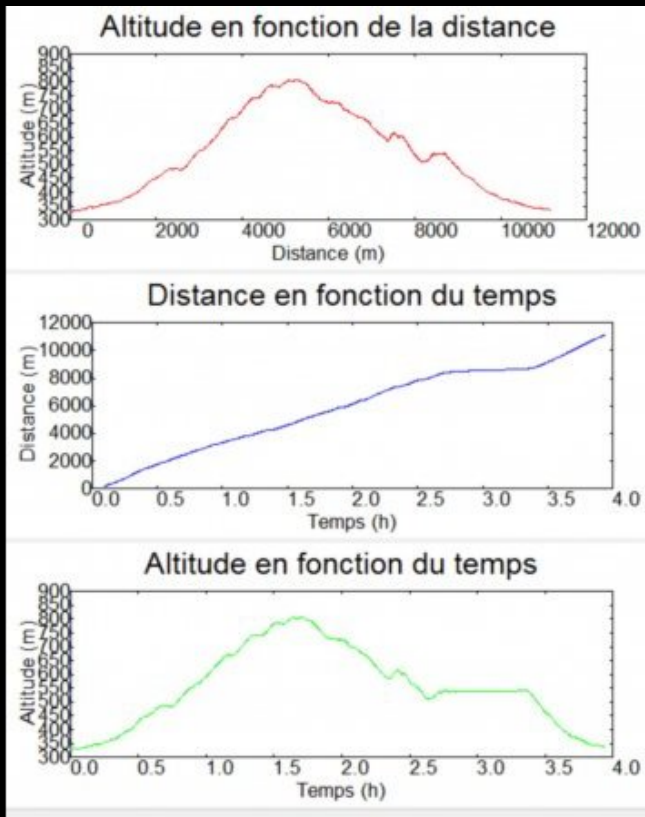




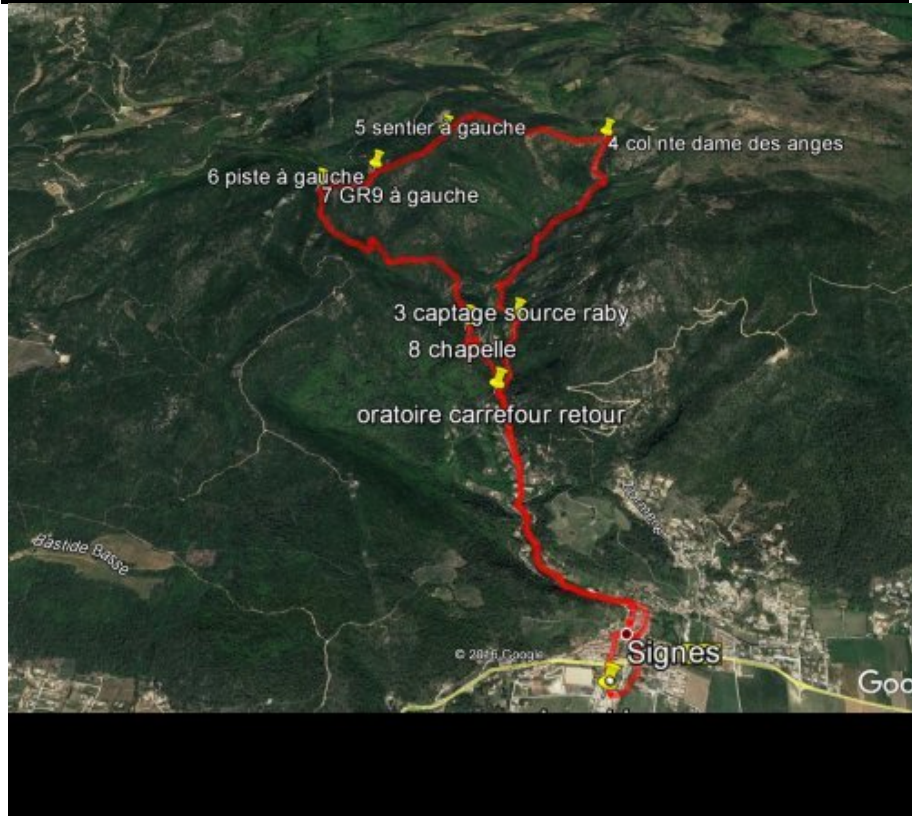

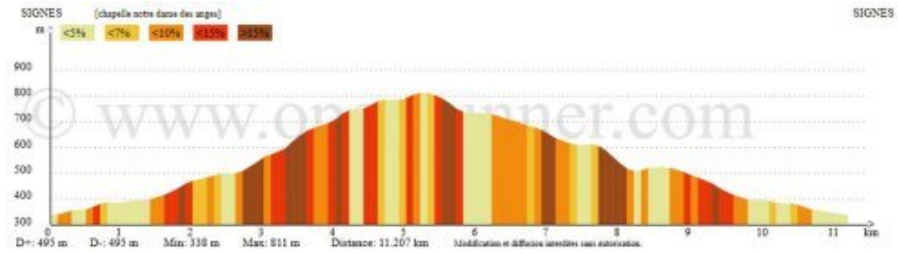
signes GR9,col notre dame des anges, GR9, chapelle Â« éloignée Â»



	Départ	Arrivé		
Date	15/12/16	15/12/16	Distance (m)	11179.774
Heure	07:40:58	11:37:40	Durée	03:56:42
Altitude (m)	332	337	Vitesse moy (km/h)	2.834
Altitude min (m)	331		Dénivelé + (m)	606
Altitude max (m)	808		Dénivelé - (m)	601
Altitude moy (m)	541			



signes GR9,col notre dame des anges, GR9, chapelle Â« éloignée Â»



.cycle-paused:after { display:none; } .texte_infobulle { text-align:left; }