

<https://www.persoemy.fr/spip.php?article360>



# Chaîne des Côtes Charleval

- Randos

-



Date de mise en ligne : jeudi 2 février 2017

Date de parution : 2 février 2017

---

Copyright © persoREMY - Tous droits réservés

---

## [le circuit IGN](#)

Cette rando, inspirée du Conseil Général( document joint) de 16.5kms en 5 heures (prévoir au moins 1 heure de plus), avec 880m de cumulé, car les 2 parcours pointillés ont été inclus dans le tracé final...

Arrivés par la D22 du rond point de Cazan, près du camping, nous avons stationné près de la mairie et du château (documentation jointe).

Nous remontons l'avenue du Bois , franchissons le canal de Provence puis celui de marseille en face vers l'accrobranche, le sentier jaune , vers le sentier botanique (pas d'explicatif !!), puis montée de plus en plus raide, pour arriver en crête ( ne pas oublier de se retourner pour le panorama sur Charleval et le Lubéron, puis descente vers le carrefour avec une citerne, à gauche la piste continue tout droit (balisé jaune), autre carrefour à droite vers le canal que nous allons suivre sur le côté gauche après avoir franchi le pont( balisé rouge), le sentier suit la route en dessous, c'est plus agréable de suivre le canal...

puis au 2e canal, nous retraversons pour le suivre sur le côté droit en aller retour jusqu'à l'aqueduc de Valbonnette, nous revenons au pont donc et suivons le rouge(piste) vers les crêtes de la colline de Ste Croix arrivé aux falaises, une sente coupe les virages de la piste jusqu'à une citerne, il faut suivre la ligne de crête qui franchit plusieurs sommets avec le point culminant(355m) (points de vue sur le château de Valbonnette et la vallée de la durance. Nous suivons les limites communales , on redescend dans le vallon pris précédemment, puis à gauche le long de la piste que nous quittons puis un joli sentier..jusqu'à la route D67(charleval-lambesc), traversons, puis le chemin à gauche de la piste CC101,nous retrouvons la route plus haut et nous prenons le sentier qui part en corniche...(non balisé) jusqu'à rejoindre une piste, vers les ruines qui sont en train d'être rénovée, nous profitons alors de la table pour faire la pause..

nous continuons la piste, passons à gauche de la citerne juqu'au champ bordé d'une éolienne et d'un puits, suivons le vallon sentier jaune, remontons vers les crêtes, quelques sommets , vue sur taillades, vernègues, le viaduc TGV, les alpilles, la durance..

à la borne rouge, descendons à droite, un peu raide, ensuite une crête, puis descend vers un vallon, que l'on traverse, escaliers de Â« géants Â», le bord, à droite, puis la piste, vers la gauche, , un grand virage puis un petit observatoire sur la gauche qui permet d'apercevoir une grotte( ancienne mine ..), retour sur la piste, avant de orendre plus loin à droite de bons chemins qui ramène au village en traversant la D22, et une dernière fois le canal jusqu'au canal EDF et longeons le camping jusqu'au pont, et la descente vers le parking.

## document du Conseil Général



## L'histoire de Charleval























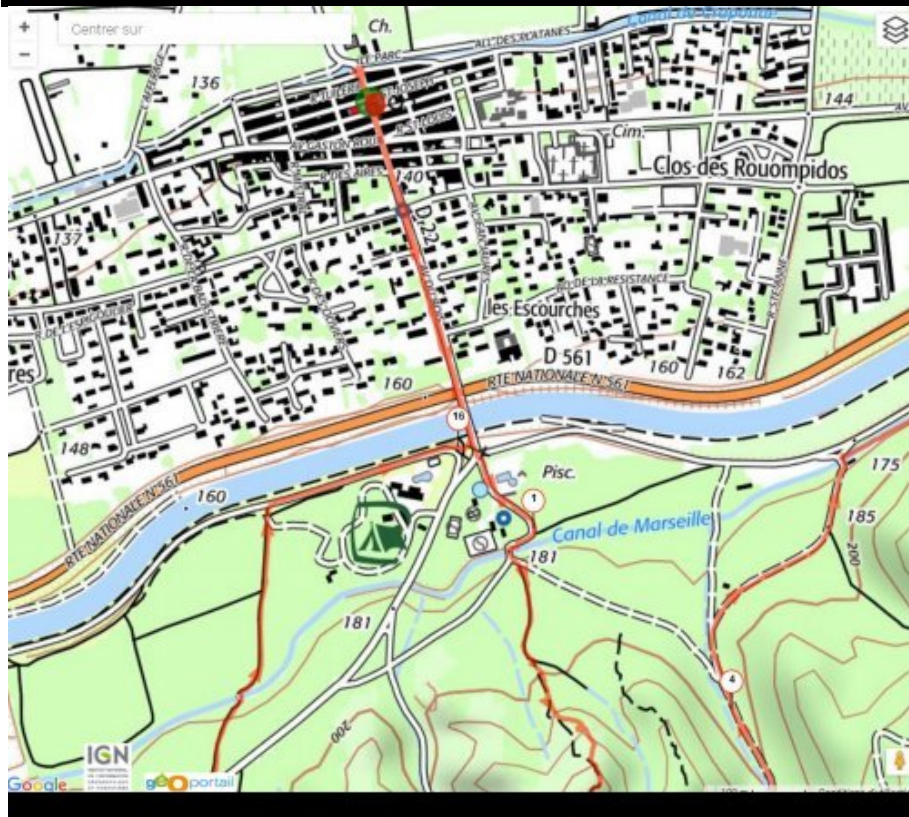




# Chaîne des Côtes Charlevil



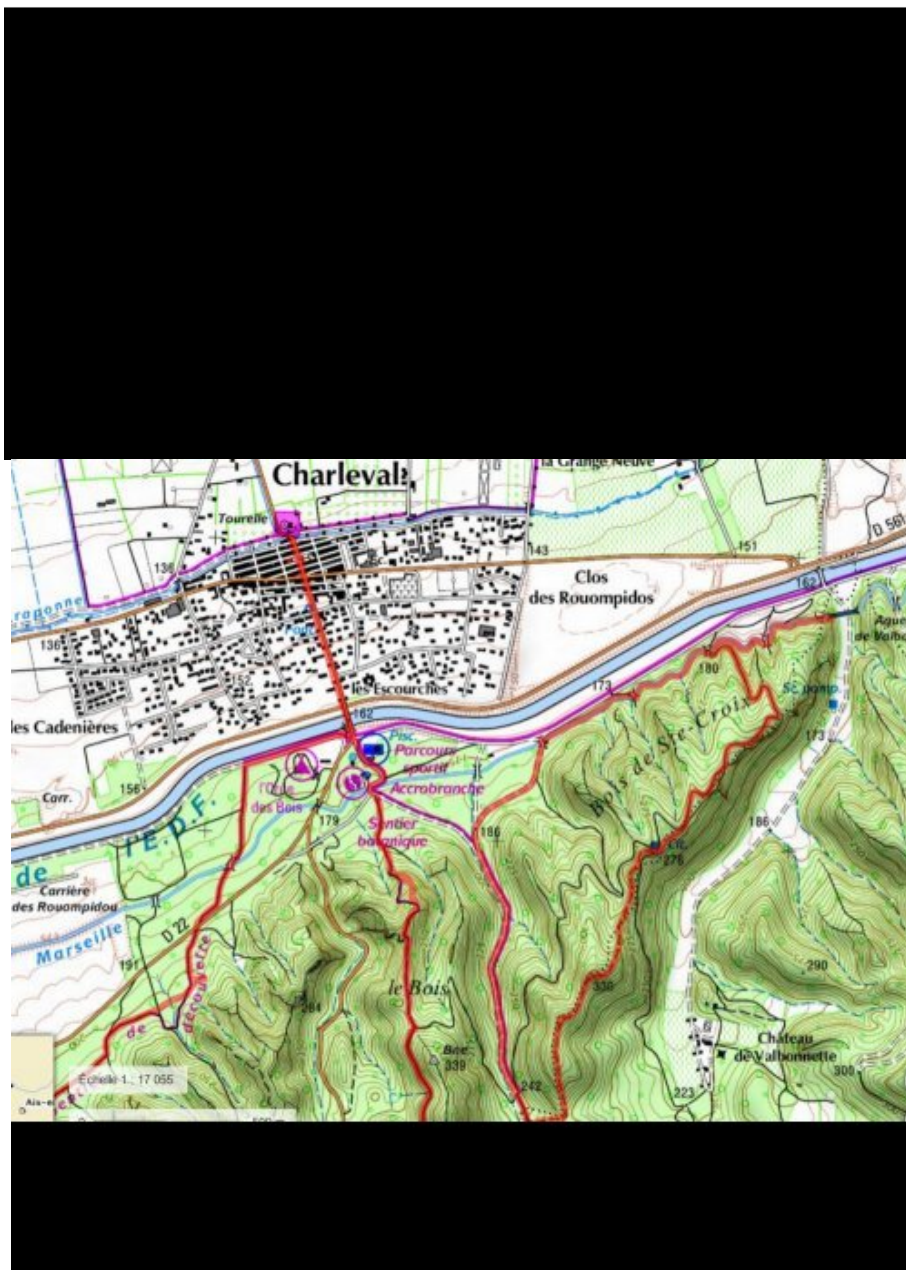
# Chaîne des Côtes Charleval



# Chaîne des Côtes Charleval

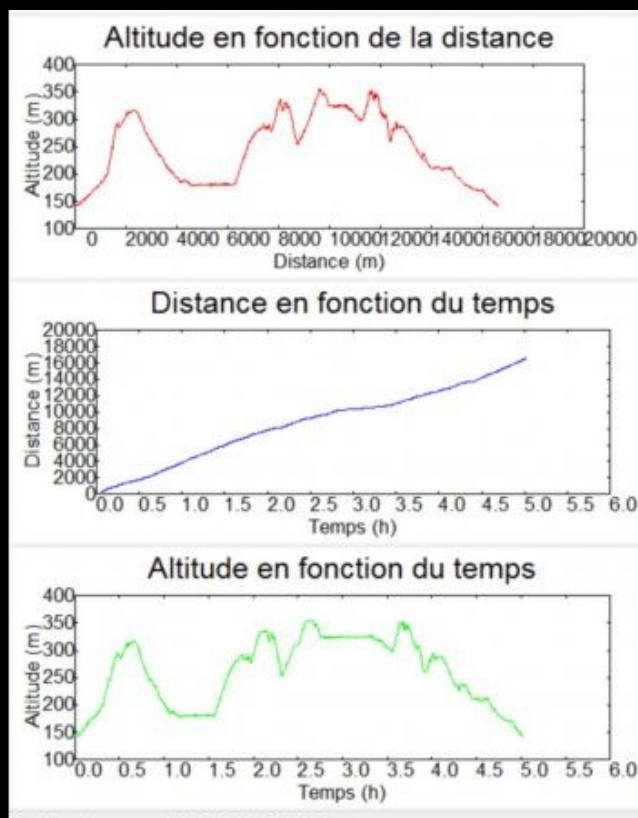



**Position du curseur** Altitude: 144. D+ : 429. D- : 428. Distance depuis le départ: 16.600. Longitude: 5.24507° Latitude: 43.71974°



# Chaîne des Côtes Charleval

	Départ	Arrivé		
Date	02/02/17	02/02/17	Distance (m)	16618.325
Heure	07:50:19	12:52:04	Durée	05:01:44
Altitude (m)	144	141	Vitesse moy (km/h)	3.304
Altitude min (m)	141		Dénivelé + (m)	882
Altitude max (m)	355		Dénivelé - (m)	885
Altitude moy (m)	245			



.cycle-paused:after { display:none; }.texte\_infobulle { text-align:left; }