

<https://persoremy.fr/spip.php?article367>



le brusc, forêt de six fours, domaine du cap sicié..découverte de gravures

- Randos



Date de mise en ligne : jeudi 20 avril 2017

Date de parution : 20 avril 2017

Copyright © persoREMY - Tous droits réservés

le circuit IGN

autre rando dans le secteur

Rando très intéressante sur le plan histoire par la découverte de gravures sur les rochers(document joint, grâce à notre guide andré)), 9kms en 5h15 et 571 m de dénivelé, une recherche sur certains sentiers non balisés, cela permet sans doute leur conservation.


En venant du brusc, direction la lèque, notre dame du mai,, sur une petite route goudronnée qui peut être fermée l'été, après le quicon, sur la gauche, une aire de pique-nique avec une grosse citerne verte..sortir du parking en revenant vers la route, prendre en face le sentier qui monte vers la côte 175, nous distinguons sur un rocher dominant une petite statuette puis la redescente incertaine vers le col pour rejoindre un sentier qui va rejoindre le sentier littoral, nous partons à droite jusqu'à la barrière qui empêche les véhicules de passer et avant celle-ci un sentier part à gauche bien nettoyé qui va vers la plage de la fosse , nous faisons quelques mètres, un rocher sur la droite, c'est un dolmen naturel , bien entretenu par un bénévole , une grotte où des fouilles ont eu lieu.



Nous remontons au sentier, et par la droite nous allons marcher jusqu'à un petit sentier, à gauche, un aller retour jusqu'à 2 parties rocheuses où nous avons aperçu les premières gravures ., puis le sentier à nouveau, un carrefour vers la gauche puis plus loin(montjoie) à gauche , alors montée un peu raide..jusqu'à rejoindre sur le plat un ancien blockaus de la dernière guerre, tagué, reprise du chemin, puis quittons le sentier par une petite piste qui va redescendre jusqu'à la route, à droite, après la citerne dans un virage, un sentier à droite, pas très dégagé vers des rochers où les gravures commencent à être recouvertes de lichens. On revient à la route, côte 177 un sentier descend et rejoint un joli sentier en balcon..avant de rejoindre la piste, nous partons sur la droite, petite montée puis la ôte 155, des rochers avec encore quelques gravures, descente vers la piste et par la gauche, on rejoint la voiture.

colloque qui parle des gravures



























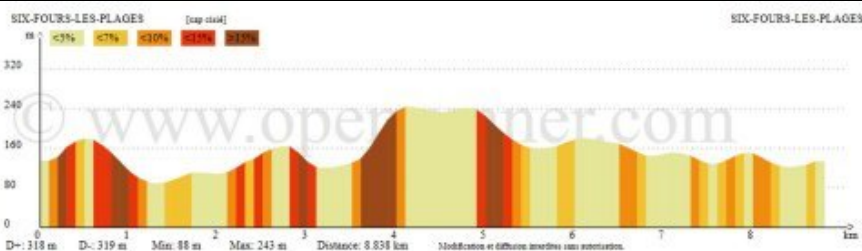
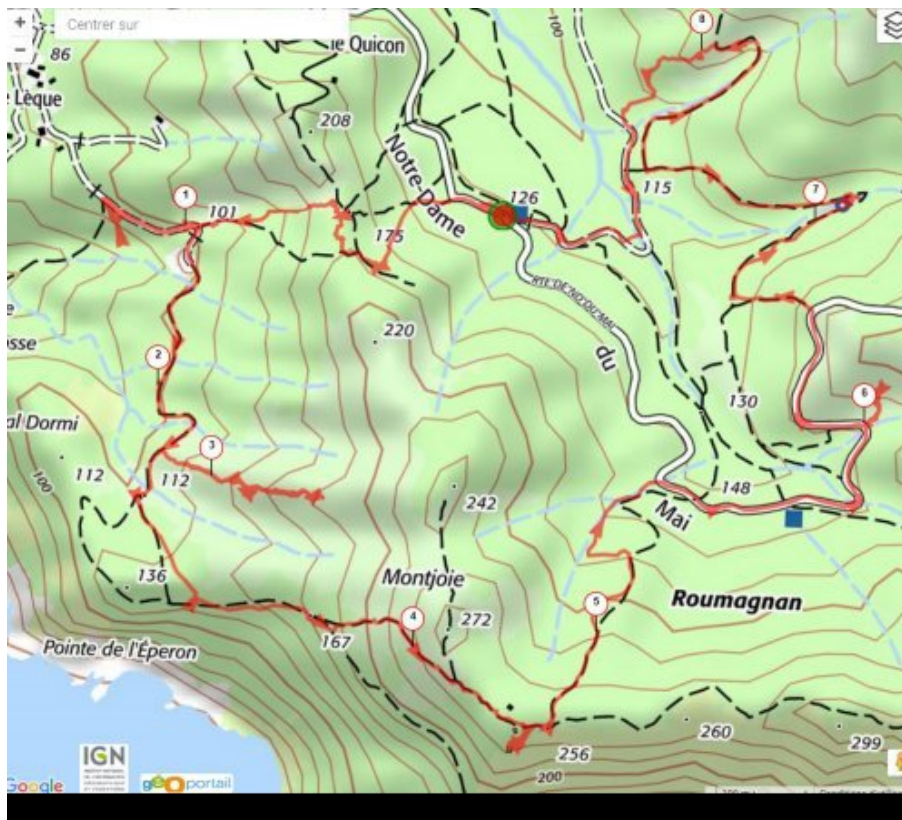
















Position du curseur Altitude: 133m D+: 318m D-: 319m Distance depuis le départ: 8.800m
Longitude: 5.83271° Latitude: 43.06070°

















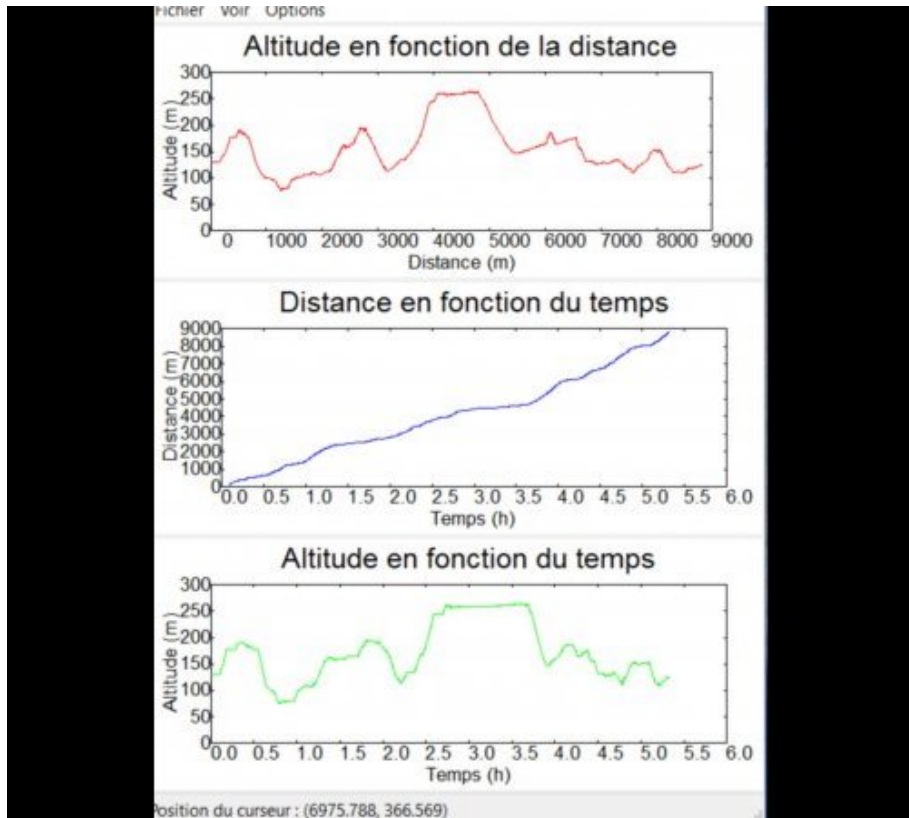






	Départ	Arrivé		
Date	20/04/17	20/04/17	Distance (m)	8812.246
Heure	06:59:50	12:19:04	Durée	05:19:13
Altitude (m)	129	124	Vitesse moy (km/h)	1.656
Altitude min (m)	76		Dénivelé + (m)	571
Altitude max (m)	264		Dénivelé - (m)	575
Altitude moy (m)	155			

Ouverture du fichier réussie.



.cycle-paused:after { display:none; } .texte_infobulle { text-align:left; }