

<https://www.persoemy.fr/spip.php?article378>



**st savournin, sentier bleu des
crêtes, aire de la mourre, baou
de l'aigle, vallon de figuière,
vallon sans nom, sentier bleu,
aire des voleurs.**



Date de mise en ligne : lundi 18 septembre 2017

Date de parution : 18 septembre 2017

- Randos


Copyright © persoREMY - Tous droits réservés


le circuit IGN

Près du cimetière à st savournin, sur le parking de la salle polyvalente(gymnase), rando de 11kms800, difficulté moyenne à cause du dénivelé (850m) en un peu plus de 5 heures.

contourner le gymnase par la gauche, à côté du portail, prendre la piste vers la droite, 50m environ, un banc, le sentier part à gauche, il monte progressivement, sentier vers la gauche, une source captée, puis sentier vers la droite, cela monte toujours, un poste à feu, le sentier bien tracé va nous mener (sup à 15%) sur le sentier bleu en crête, vers la droite et nous rejoignons la piste vers la droite jusqu'à la citerne, le sentier rouge commence et descend, on passe à côté d'un poste de chasse puis la piste à nouveau, que l'on traverse et la piste descend assez longuement, jusqu'à un carrefour (sur le trajet, on admire l'aire de la mourre toute rouge, la ville de marseille), on part à droite puis à encore à droite, nous contourons le baou de l'aigle vers la droite puis la piste vers la gauche jusqu'au pied du site d'escalade, on continue , nous laissons la piste de droite fermée par une barrière pour s'enfoncer vers la gauche dans le vallon de la figuière. A la fin de la piste, le sentier continue, une réserve d'eau pour la chasse, et monte doucement jusqu'à une cascade sèche, nous prenons après sous la ligne électrique, le sentier de gauche qui nous fait découvrir un sentier bien tracé qui monte parfois très serré jusqu'à la piste plus haut..(nous verrons dans le vallon un groupe de chèvres sauvages) avant la piste une sente à droite permet plus rapidement de rejoindre le tracé bleu vers la droite, en crête, 1 poste puis un 2e ou nous allons manger, de cet endroit nous faisons en 45mn environ le tour du baou au dessus de cadolive , par la gauche, pointillés bleus en balcon, puis le sentier bleu pour monter en haut, sous le sommet dans un virage la grotte des fées, le sommet et nous redescendons au poste de chasse d'où part le sentier de descente vers la castellas que nous évitons vers la gauche, le sentier deviendra plus bas très défoncé par les pluies d'orage, nous sortons sur un parking haut en face de la rue de la poste, nous partons vers la gauche pour rejoindre le parking.


	Départ	Arrivé		
Date	18/09/17	18/09/17	Distance (m)	11825.638
Heure	05:44:25	10:58:53	Durée	05:14:27
Altitude (m)	480	446	Vitesse moy (km/h)	2.256
Altitude min (m)	286		Dénivelé + (m)	856
Altitude max (m)	691		Dénivelé - (m)	891
Altitude moy (m)	500			

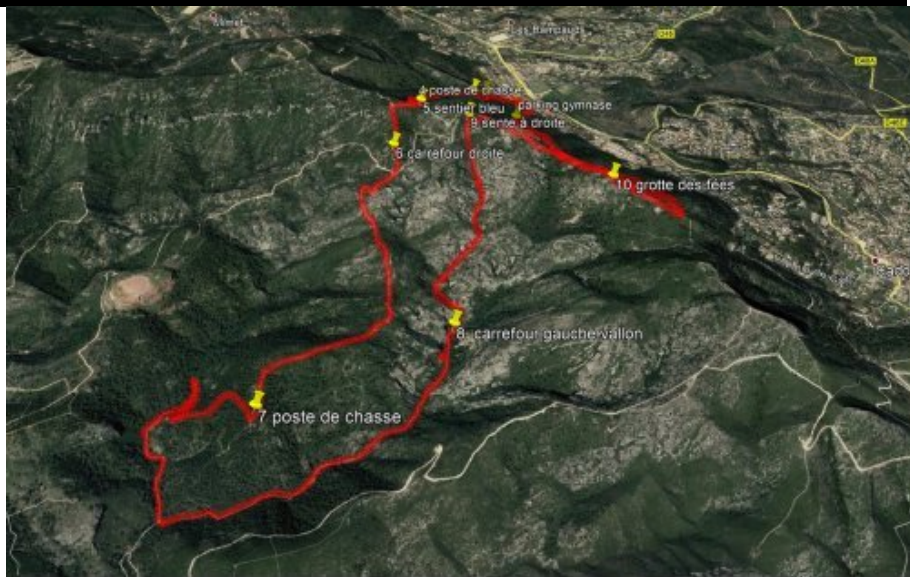


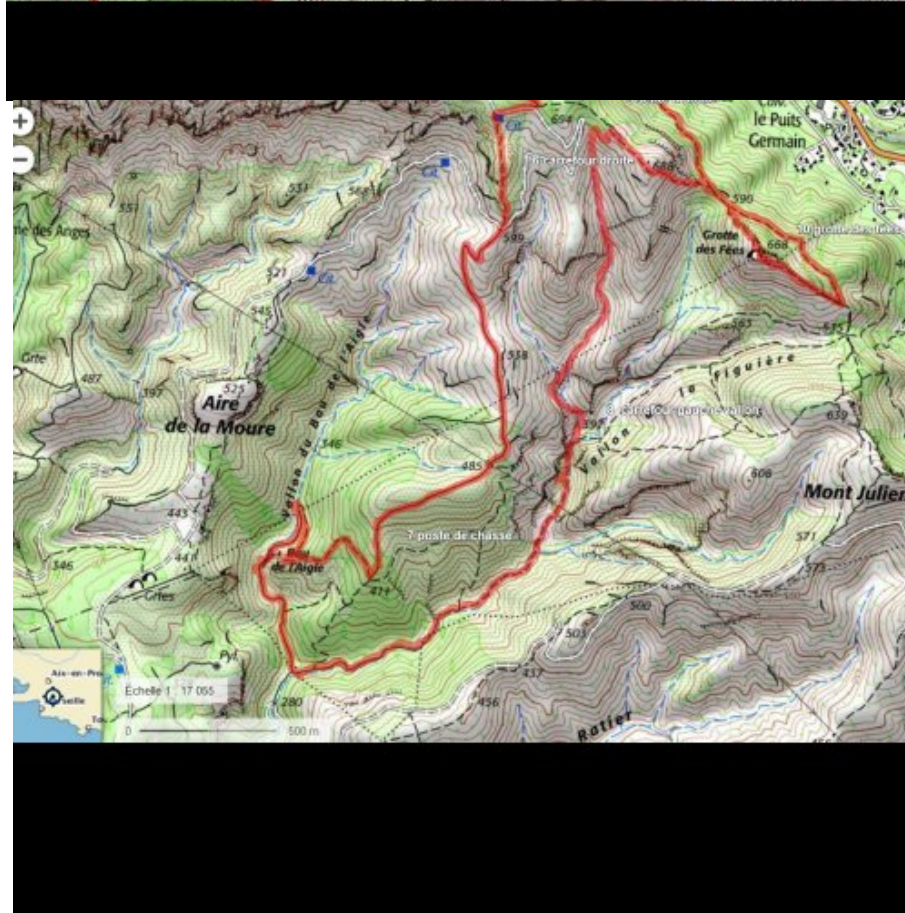
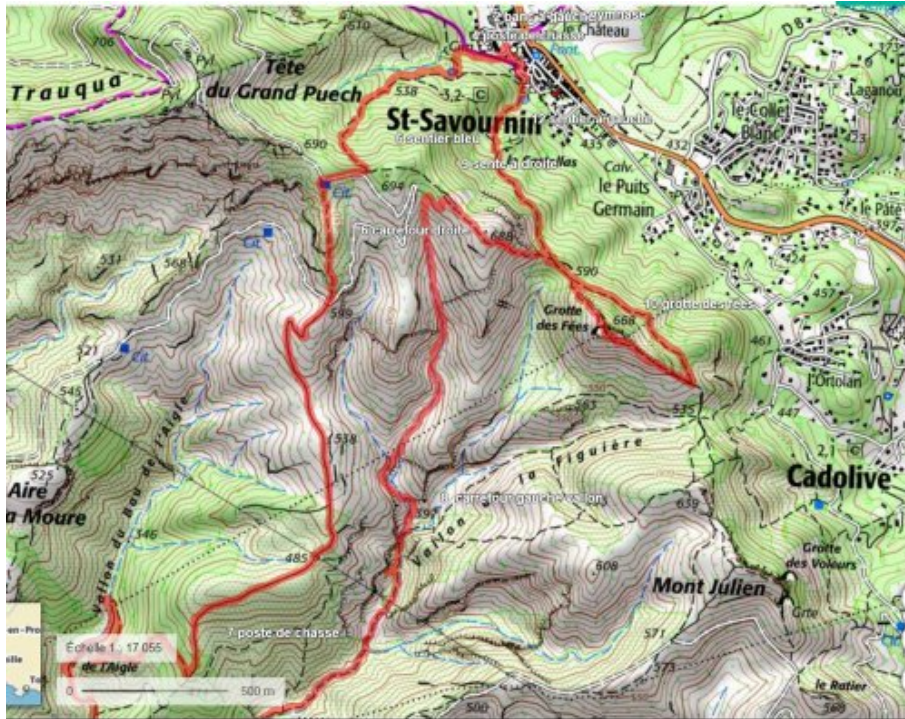


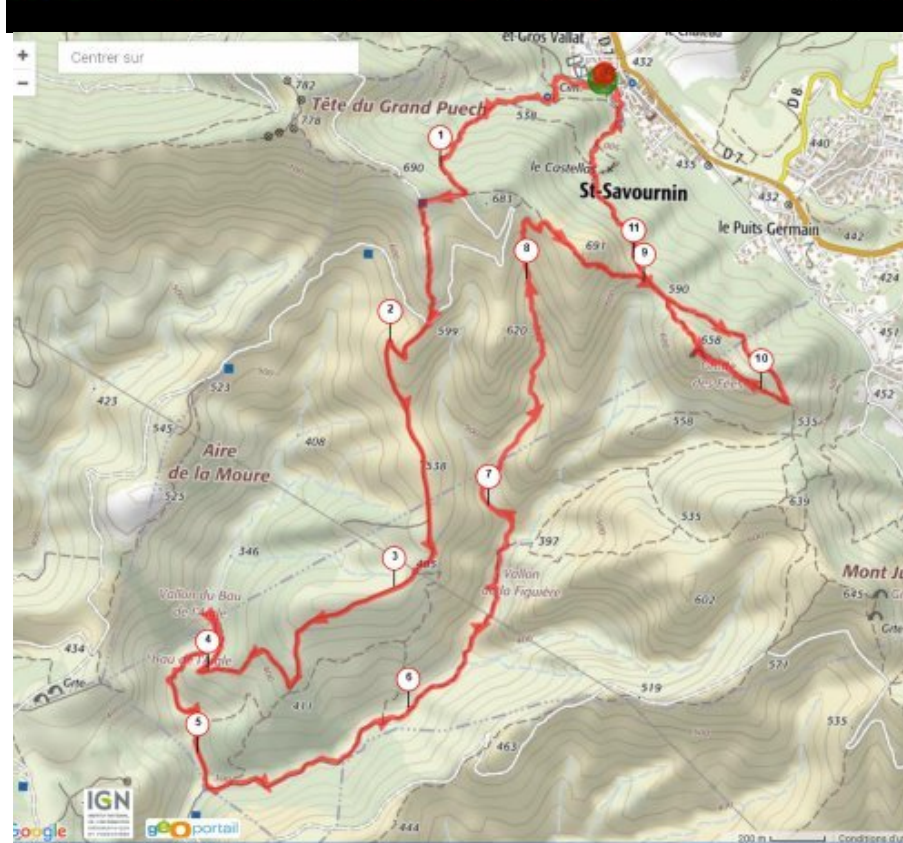
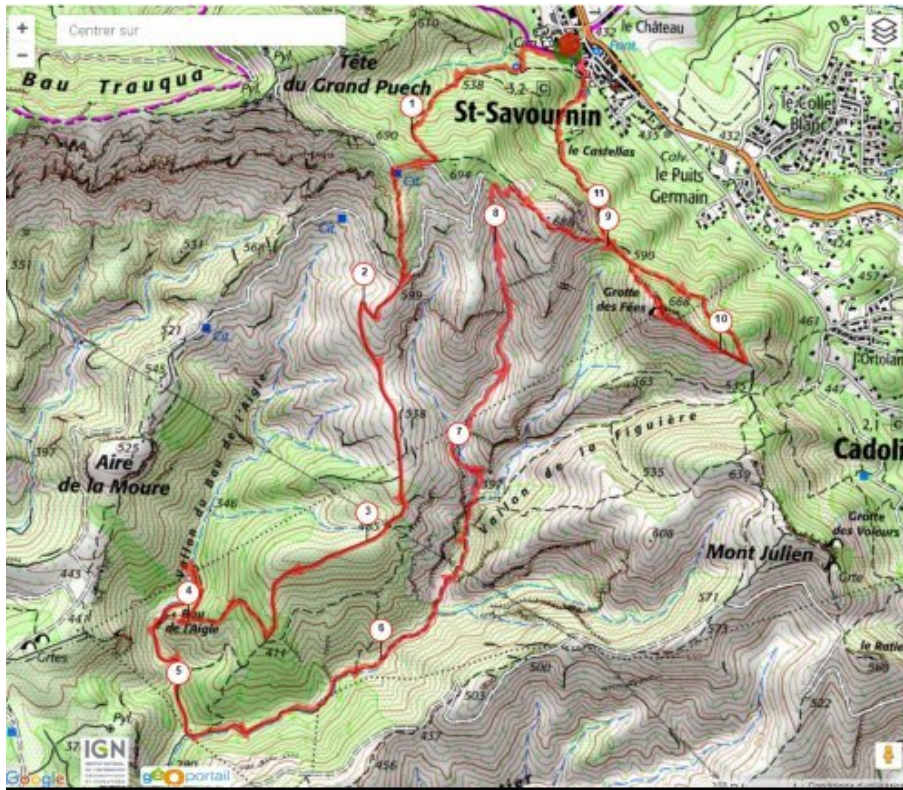


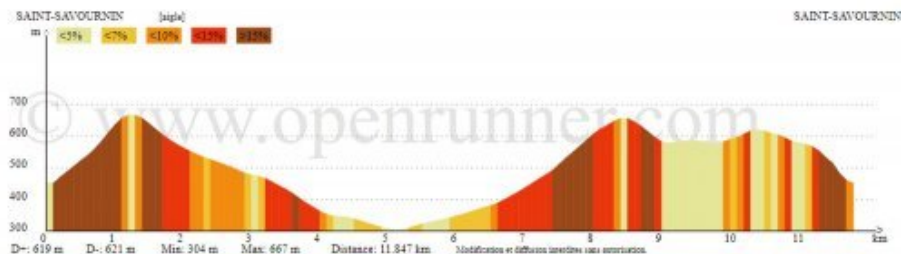




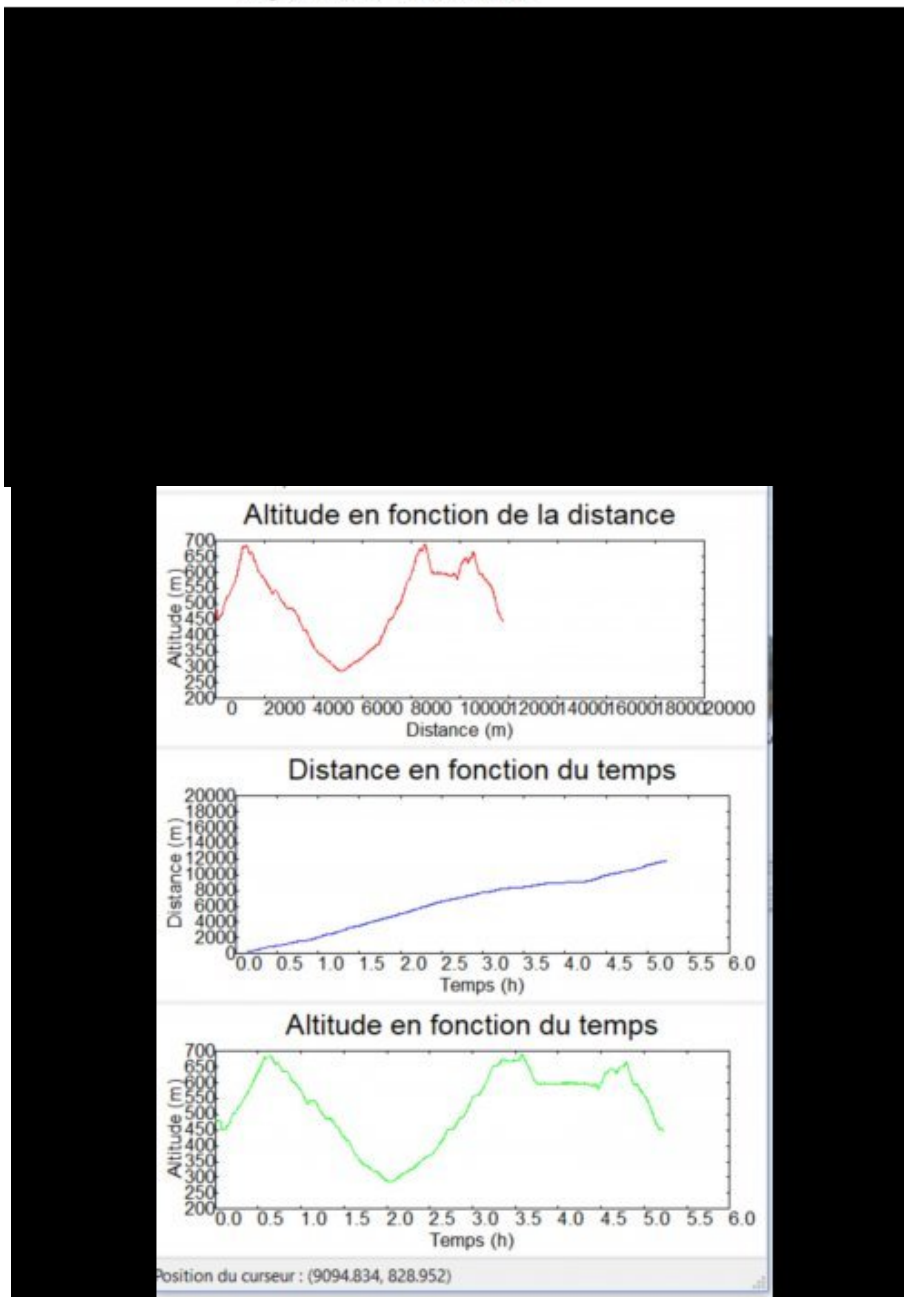








Position du curseur Altitude: 452m D+: 619m D-: 621m Distance depuis le départ: 11.800m
Longitude: 5.52615° Latitude: 43.40678°



.cycle-paused:after { display:none; } .texte_infobulle { text-align:left; }