

<https://persoremy.fr/spip.php?article387>



**(roquefort la bédoule,
ceyreste) grand caunet, GR 51
et 98 cabanon du marquis, des
gardes, vallon de gendame,**



de pélengarri

Date de mise en ligne : jeudi 9 novembre 2017

Date de parution : 5 novembre 2017

- Randos

Copyright © persoREMY - Tous droits réservés

le circuit IGN

rando facile de 14kms , 565m de dénivelé, prévoir 4h ,4h30..


rando improvisée depuis le grand caunet , au départ prévue pour rejoindre la chapelle [st andré](#) par le montounier,

2 battues au sanglier étaient en cours côté montounier et côté ceyreste, souvent le jeudi, à éviter donc.

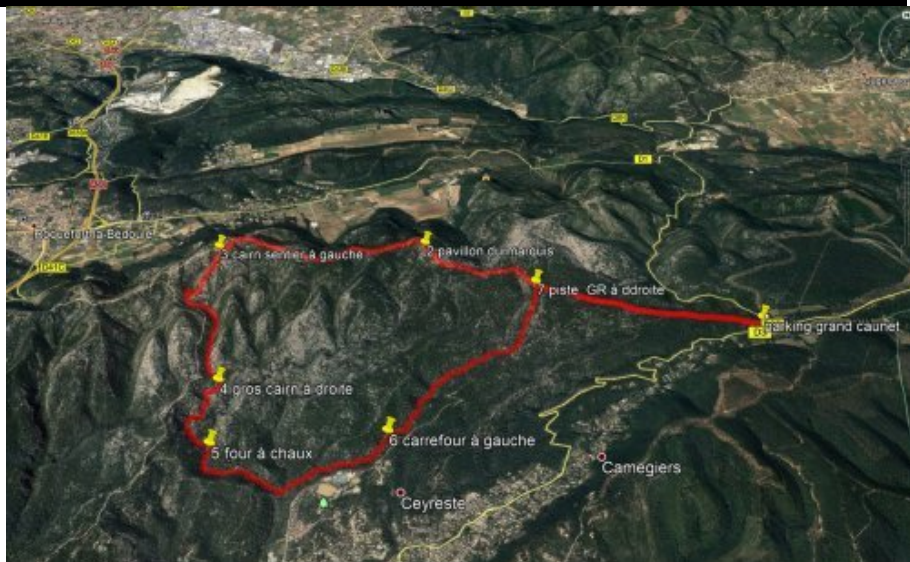
nous prenons le GR51 puis le GR98, une piste facile sur 5kms avec les pavillons du marquis et des gardes, après celui-ci, un cairn, sentier à suivre attentivement en bordure du talus, rocheux, quelques cairns, anciens points rouges et verts, descente vers le vallon de gendame très agréable, à gauche, cairn suivant à droite on passe sous l'oppidum, à droite, tout droit au 2 carrefours suivants, puis au 9e km, à gauche dans le vallon de pélangarri que nous allons suivre , progressivement souvent empierré,jusqu'à la piste en crête puis retour au parking

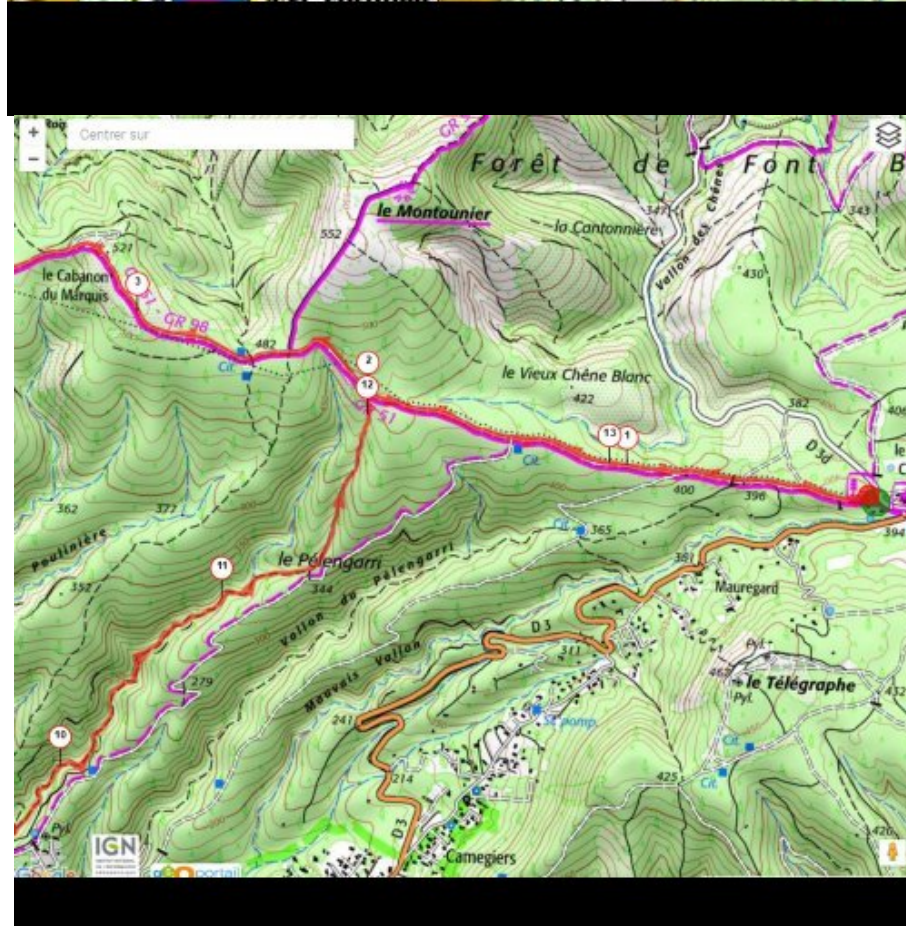
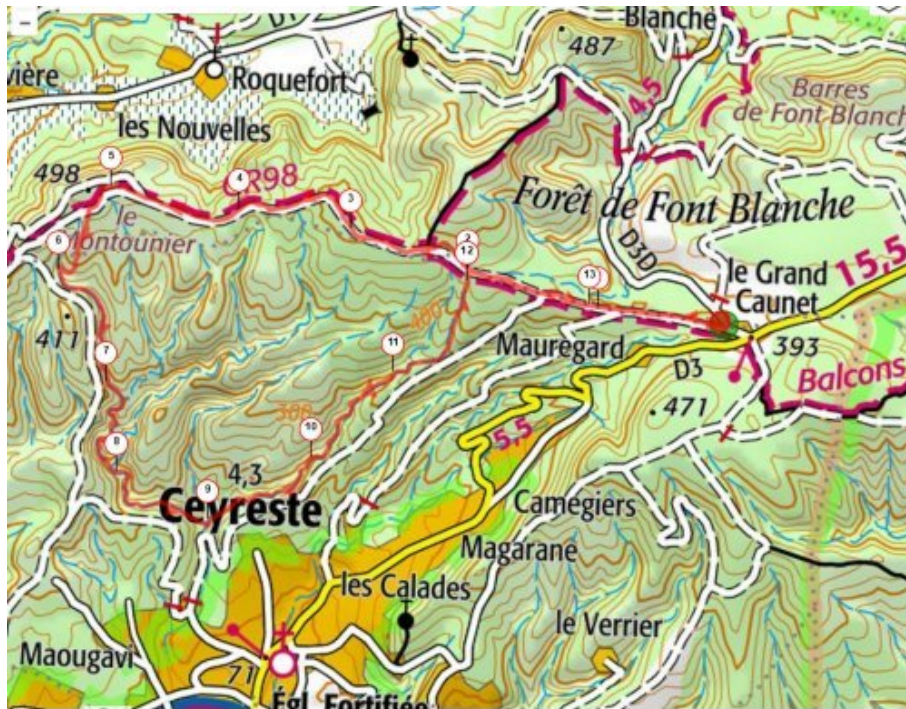
circuit ressemblant

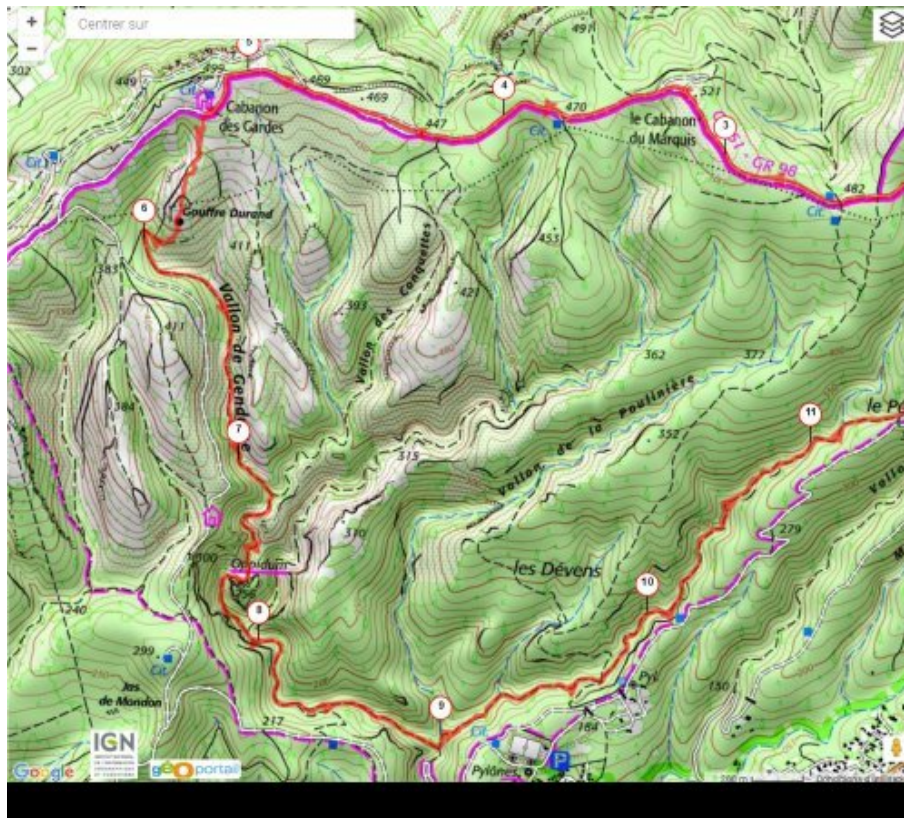


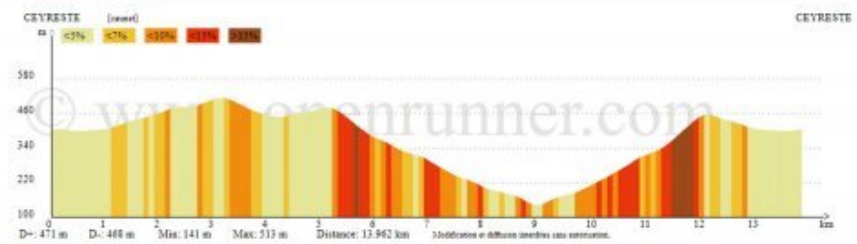












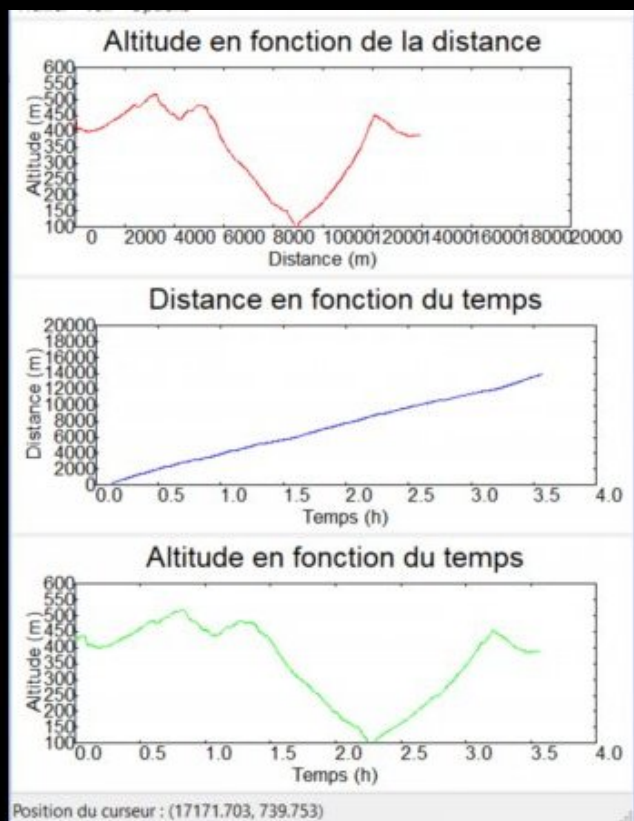




Position du curseur Altitude: 405m D+: 471m D- : 468m Distance depuis le départ: 13.900km
Longitude: 5.66933° Latitude: 43.23497°






	Départ	Arrivé		
Date	09/11/17	09/11/17	Distance (m)	13953.952
Heure	07:10:30	10:44:47	Durée	03:34:17
Altitude (m)	428	388	Vitesse moy (km/h)	3.907
Altitude min (m)	101		Dénivelé + (m)	565
Altitude max (m)	517		Dénivelé - (m)	605
Altitude moy (m)	351			

Ouverture du fichier réussie.











.cycle-paused:after { display:none; } .texte_infobulle { text-align:left; }