


<https://www.persoemy.fr/spip.php?article389>



st savournin, mimet, le grand puech, le castellas...

- Randos

-



Date de mise en ligne : jeudi 16 novembre 2017

Date de parution : 16 novembre 2017


Copyright © persoREMY - Tous droits réservés


le circuit IGN


petite rando facile au départ de st Savournin vers le grand puech(mimet) avec de magnifiques vues sur la ste victoire, marseille, l'étang de berre, le frioul, le garlaban, le ventoux même..2h45, 5kms700 et 320m de dénivelé



du parking de la salle polyvalente prendre la piste qui monte au dessus des cimetières vers le point 577m au dessus de mimet, petit parking, suivre le sentier rouge qui rejoint la vigie, on peut suivre aussi la piste, c'est moins raide..une vue circulaire avec ce temps dégagé..



Nous suivons le sentier qui suit la crête jusqu'à rejoindre une piste puis toujours ce côté sauvage du sentier bleu jusqu'à une ruine de cabanon, peu après sur la gauche une sente bien visible non balisée descend puis un pierrier, on retombe sur le sentier qui nous mène au castellas, puis au calvaire, puis le chemin de croix jusqu'au nouveau lotissement route de l'ortolan, la traversée du village de st savournin et le parking.










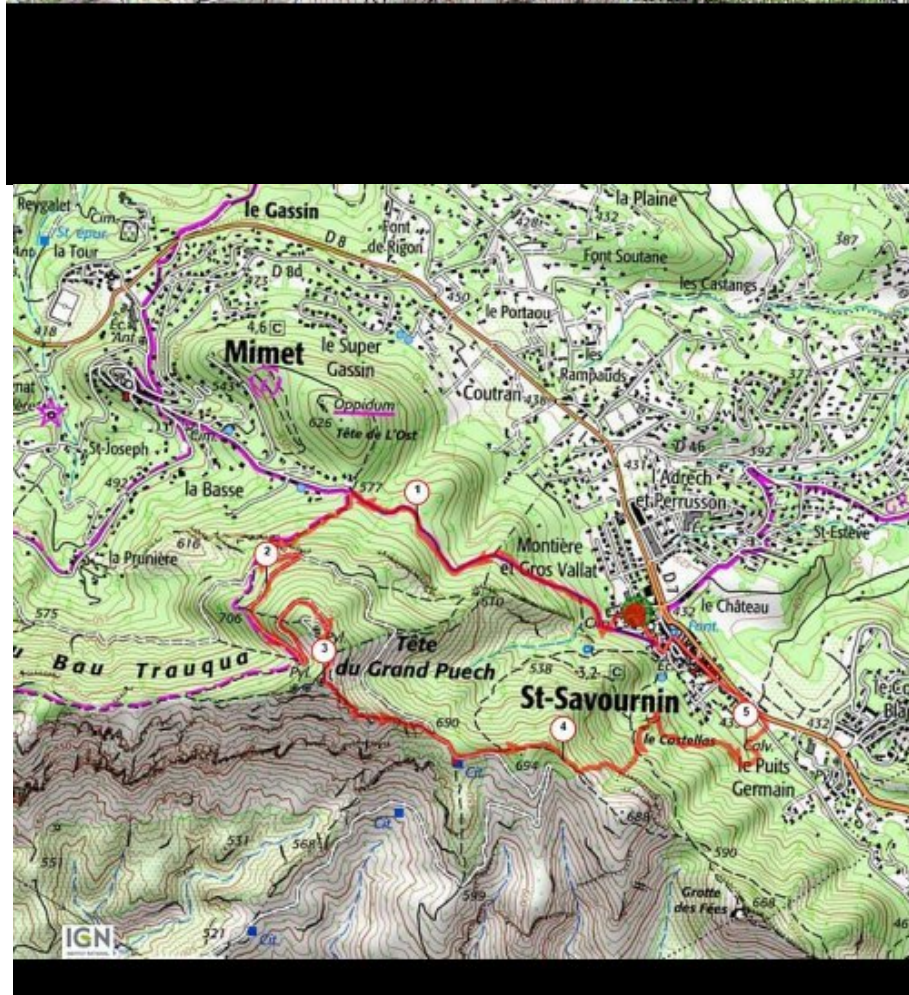
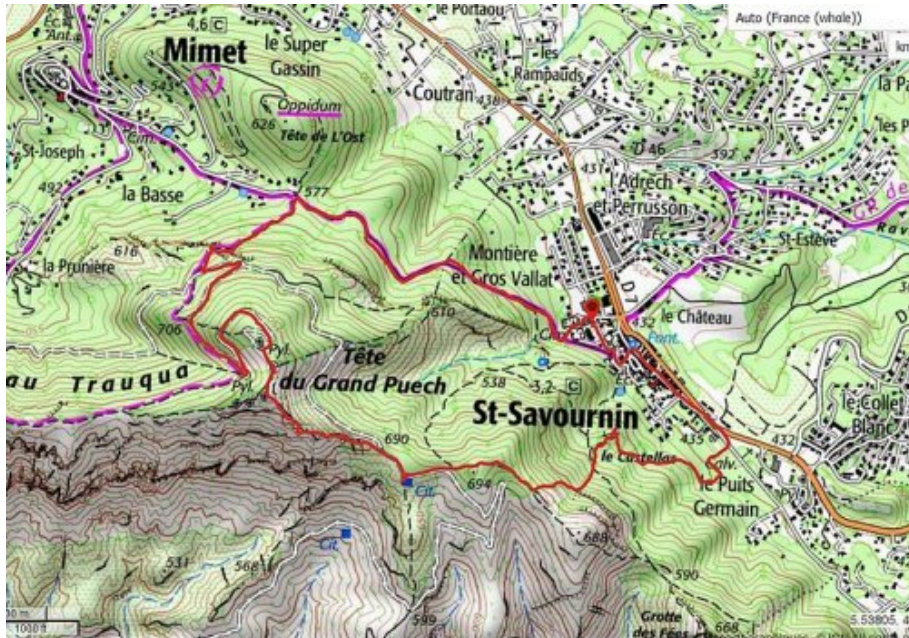








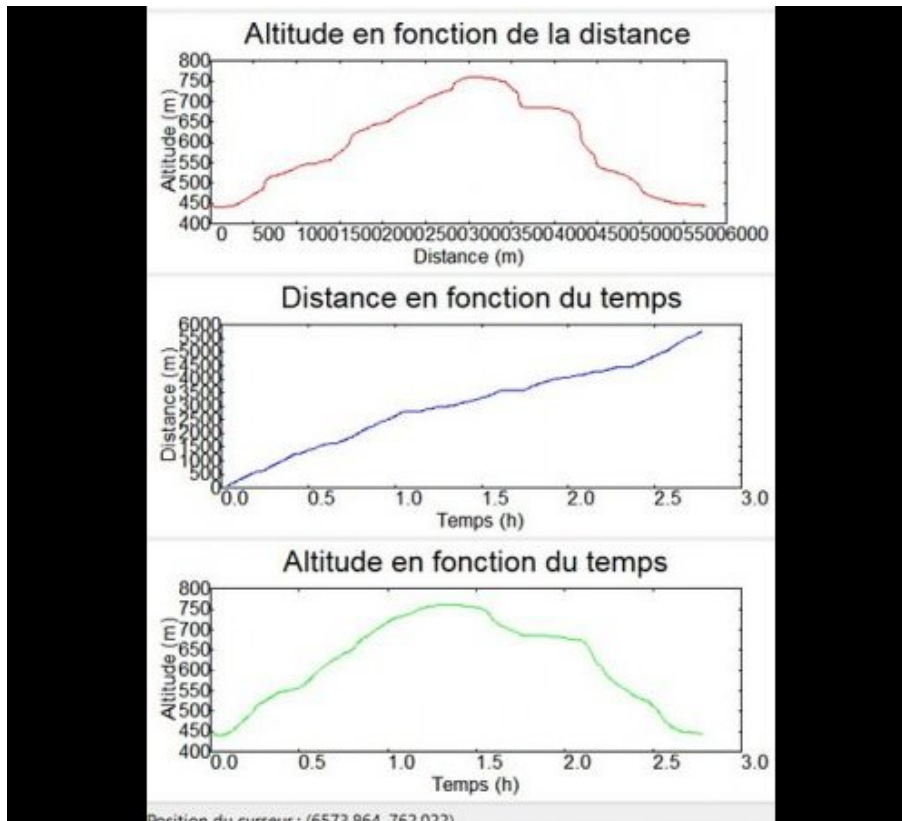
st savournin, mimet, le grand puech, le castellas...





	Départ	Arrivé		
Date	16/11/17	16/11/17	Distance (m)	5755.657
Heur	07:15:30	10:02:07	Durée	02:46:36
Altitude (m)	448	444	Vitesse moy (km/h)	2.073
Altitude min (m)	440		Dénivelé + (m)	321
Altitude max (m)	761		Dénivelé - (m)	326
Altitude moy (m)	593			

ouverture du fichier réussie



.cycle-paused:after { display:none; } .texte_infobulle { text-align:left; }