

<https://persoremy.fr/spip.php?article401>



gardanne fontvenelle les boues rouges de péchiney, le mur de gueydan..

- Randos



Date de mise en ligne : jeudi 8 février 2018

Date de parution : 8 février 2018

Copyright © persoREMY - Tous droits réservés

le circuit IGN

rando moyenne de 16kms en 4h sans repas prévoir 5h et 475m de dénivelé au départ du parking du stade à fontvenelle près des pompiers et de l'étang..nous rentrons dans le stade par le portillon et ressortons côté rue de l'école, après celle-ci route à droite.. arrivons au bout du stade , courbe à gauche et traversons tout droit la colline pour redescendre sur la petite route qui mène au lycée agricole..

Nous la suivons jusqu'au pont de chemin de fer..nous le passons et tout de suite le DFCI à gauche qui nous mène en haut du plateau , nous apercevons au loin l'usine de filtrage des boues rouges et de l'autre côté la centrale à charbon et le mur de gueydan...nous restons en crête jusqu'à la barrière et la route goudronnée,1km500 environ..nous la suivons vers la droite et nous nous dirigeons vers l'usine , nous passons à côté..nous apercevons les 2 bassins immenses de stockage des boues..nous sommes sur une piste que nous continuons et descendons dans le vallon d'encorse..


Nous arrivons à la route près de Turin (hameau de luynes), nous traversons sentier qui passe sous la voie ferrée monons , passons à côté d'une carrière..puis la route goudronnée, traversons fontcouverte et son usine de traitement des eaux..

puis en bas le chemin de la cabelasse , le Â« coin perdu Â», le bassin d'alimentation en eau qui vient du verdon(chante-perdrix)

carrefour de piste, à gauche, nous montons légèrement puis une piste descend plus loin à gauche et rejoignons celle en contrebas..à droite sentier jaune puis plus loin un sentier à gauche va nous faire longer [l'ancien mur de gueydan](#) décrit dans randomania..(« Pierre DE GUEIDAN président à la cour des Comptes de Provence, achète le domaine de Valabre près de Gardanne pour 19.000 livres, transforme la bastide en château et agrandit le domaine... Gaspard DE GUEIDAN avocat général puis président au parlement de Provence, marquis de Gueydan... fait ériger en fief le domaine de Valabre,... et rénove le château qui prend parfois le nom de château de Gueidan. » Joséphine Sibillot, née à Aix en 1797, épouse en 1823 le marquis Alphonse de Gueidan, troisième du nom. A sa mort, elle gère le domaine qu'elle lègue à la commune de Gardanne en 1882.) au bord de la falaise..

nous rejoignons la piste que nous descendons.passons au dessus du centre des pompiers du parc de gardanne , longeons la ligne et passons dessous , traversons la route et partons à gauche , à côté de l'ancienne pompe d'alimentation en eau pour les boues..

nous allons suivre la ligne sncf dans une belle forêt avec des platanes énormes le long de la luynes rivière qui vient de gardanne en direction du pavillon du roi rené après abvoir farnchi le petit pont (sentier jaune)nous continuons vers le lycée agricole, traversons la route sentier 2013(rouge et jaune), agrémenté d'éléments de parcours de santé qui va nous ramener au stade et le parking après avoir longé la station d'épuration, les jardins partagés et le centre équestre...



















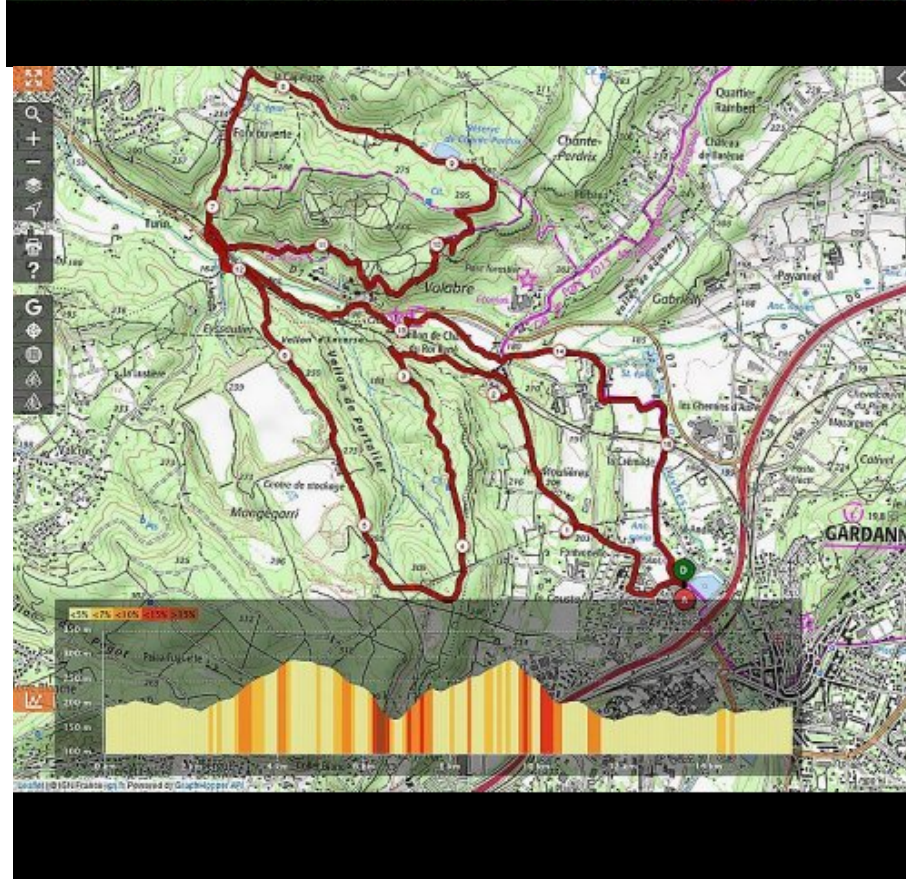




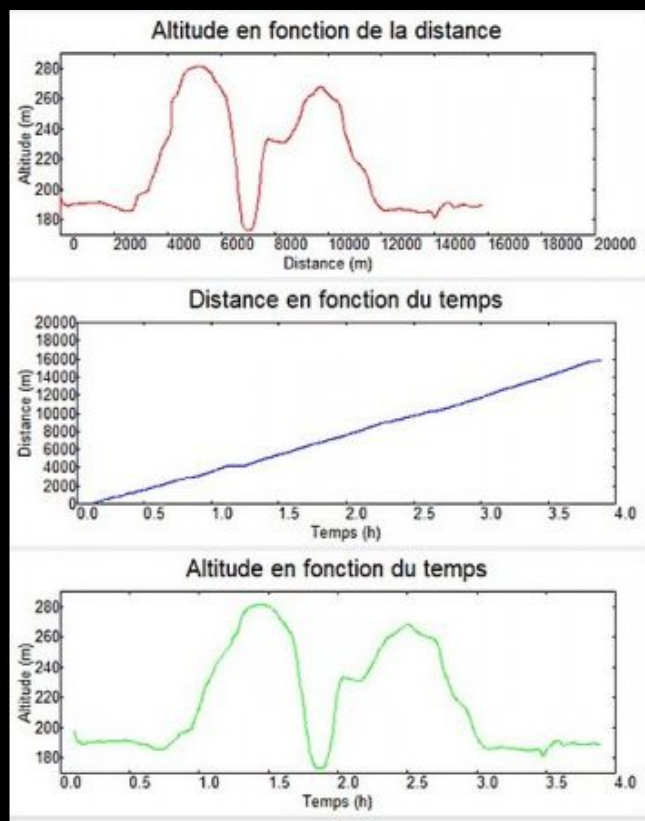









	Départ	Arrivée		
Date	08/02/18	08/02/18	Distance (m)	15804.056
Heure	07:12:48	11:06:29	Durée	03:53:40
Altitude (m)	179	189	Vitesse moy (km/h)	4.058
Altitude min (m)	173		Dénivelé + (m)	230
Altitude max (m)	281		Dénivelé - (m)	220
Altitude moy (m)	216			



.cycle-paused:after { display:none; }.texte_infobulle { text-align:left; }