

<https://persoremy.fr/spip.php?article408>



**rando découverte...auriol,
parking des encanaux,
glacière,grottes(du figuier, des
infernets, des morts, sentier
jaune du chien, sources
des encanaux..et la grotte des
chouans le 26 avril...**



Date de mise en ligne : lundi 23 avril 2018
Date de parution : 28 février 2019

- Randos

Copyright © persoREMY - Tous droits réservés

[circuit IGN du 28 février 2019](#)

rando difficile, non balisée, un peu de recherche..7kms500 en 3h30 et 300m de dénivelé sans le repas..direction l'aire de repos avant le pont sentier jaune des infernets à droite, nous longeons le ruisseau, lorsque nous le traversons, après le four à chaux partir à gauche..la coutronne jusqu'à la charbonnière..cairn aller en crête en suite reprendre la sortie du 28 mai...

[circuit IGN du 28 mai 2018 avec finalisation des grottes..](#)

finalisation des grottes des encanaux, 7kms environ car le GPS s'affole avec les grottes..en 3h30-4h et 540 m de dénivelé..technique car passages rocheux, pénétrer dans les grottes...recherches..

glacière, à droite montée, grottes du figuier, des charbonniers, des morts, puis 200 plus loin, sente qui mène au bord de la falaise encore quelques mètres, un aven (infernets) visible en faisant la courte échelle..

revenir au sentier prendre le ravin de la coutronne, sentier jaune.., un four à chaux, à la 2e sente à gauche sentier qui descend vers la coutronne, charbonnière, on remonte en crête que l'on va suivre vers l'est..cairns..à la côte 557 un aven supérieur signalé par un tronc d'arbre, cairns en bordure de falaise, végétation que l'on descend, une corde en place aide à passer le pas rocheux, l'entrée de la grotte de l'espérance pas très profonde qui se continue par un aven..

puis descente dans les chênes verts 5' hors trace...le sentier en balcon qui nous ramène à la tête du chien, puis recherche de la grotte des chouans côté sud, impressionnante(4 à 5m puis un boyau que nous essayons sur 10m environ.. et remontée ensuite pour prendre le sentier découvert précédemment pour la baume côté nord du baou redon..et descente raide vers les encanaux ...

[le circuit IGN du 26 avril](#)

rando de 9kms en 4 heures, et 600m de dénivelé, du parking des encanaux, direction le pont des encanaux, une trace sur la droite du pont suit l'infernet, traverse et monte droit vers le bau redon, supérieur à 15%..

petit carrefour partir à droite jusque sous la falaise, on aperçoit un trou, un peu d'escalade, c'est la grotte...

(qui doit son nom sans doute à un événement de la période révolutionnaire, le 23 septembre 1800 une bande de 40 « chouans » attaque auriol, qui les repousse avec roquevaire, ils se cachèrent dans la grotte qui a servi d'abri aussi à la préhistoire..)

puis montée sur le bau redon, ancienne tour de gué avec une vue splendide, le col tête du chien, on part le sentier côté encanaux, qui va jusqu'au sentier venant de la coutronne vers les encanaux.., on part à droite, et on redescend vers la coutronne que l'on suit en montant, une cascade sèche, des marmites, on contourne cela, une charbonnière, et là un peu de découverte car le sentier dégagé finit au pied d'une petite barre que l'on cherche à contourner pour rejoindre le sentier qui va vers la coutronne et rejoindre ainsi le sentier jaune qui ramène aux encanaux tout en voyant un four à chaux au niveau du lit de la coutronne.. puis la descente...



[le circuit IGN du 23 avril](#)


c'est une rando non finie et à compléter pour la recherche de la grotte des chouans (dans la garrigue, argelas et romarin..) 9kms20 en 4h30 et 514m de dénivelé...



du parking des encanaux, rejoindre la barrière, prendre à droite les escaliers vers la glacière, nous faisons 2 recherches vers la vege pour voir les vasques...puis la montée de plus en plus raide, au carrefour prendre à droite jusqu'au col et partir à droite, puis une sente bien dessinée nous mène à la grotte du figuier, puis plus loin la [grottes des infernets ou des charbonniers](#) la plus importante, à la sortie de celle-ci à droite il faut monter à la grotte des morts un boyau un peu étroit, nous n'irons pas et on continue le sentier pour rejoindre le sentier des infernets qui monte vers le ravin de la coutronne, lorsque nous sommes sous la grotte qui apparaît sur la carte en crête, nous essayons de trouver un passage dans la garrigue pour la rejoindre, très difficile à rejoindre les lapiazs et la barre rocheuse

mais pas de trace de grotte, d'après un livre...c'est la grotte des chouans que nous recherchons, est-ce celle de la carte IGN, ou alors autre chose vers le baou redon. devant la difficulté nous décidons de redescendre vers les encanaux, qui nous paraît plus facile, un petit passage rocheux, sous des chênes vers et nous arrivons oh surprise sur un ancien tracé nettoyé et très visible qui longe la barre rocheuse jusqu'à la tête du chien, ce sentier repasse côté infernets, et descend, un abri sous roche et une descente raide jusqu'au sentier jaune que nous allons prendre pour rejoindre le pont des encanaux, nous suivons la rivière jusqu'aux 3 sources..et ensuite le retour vers la parking par la piste..























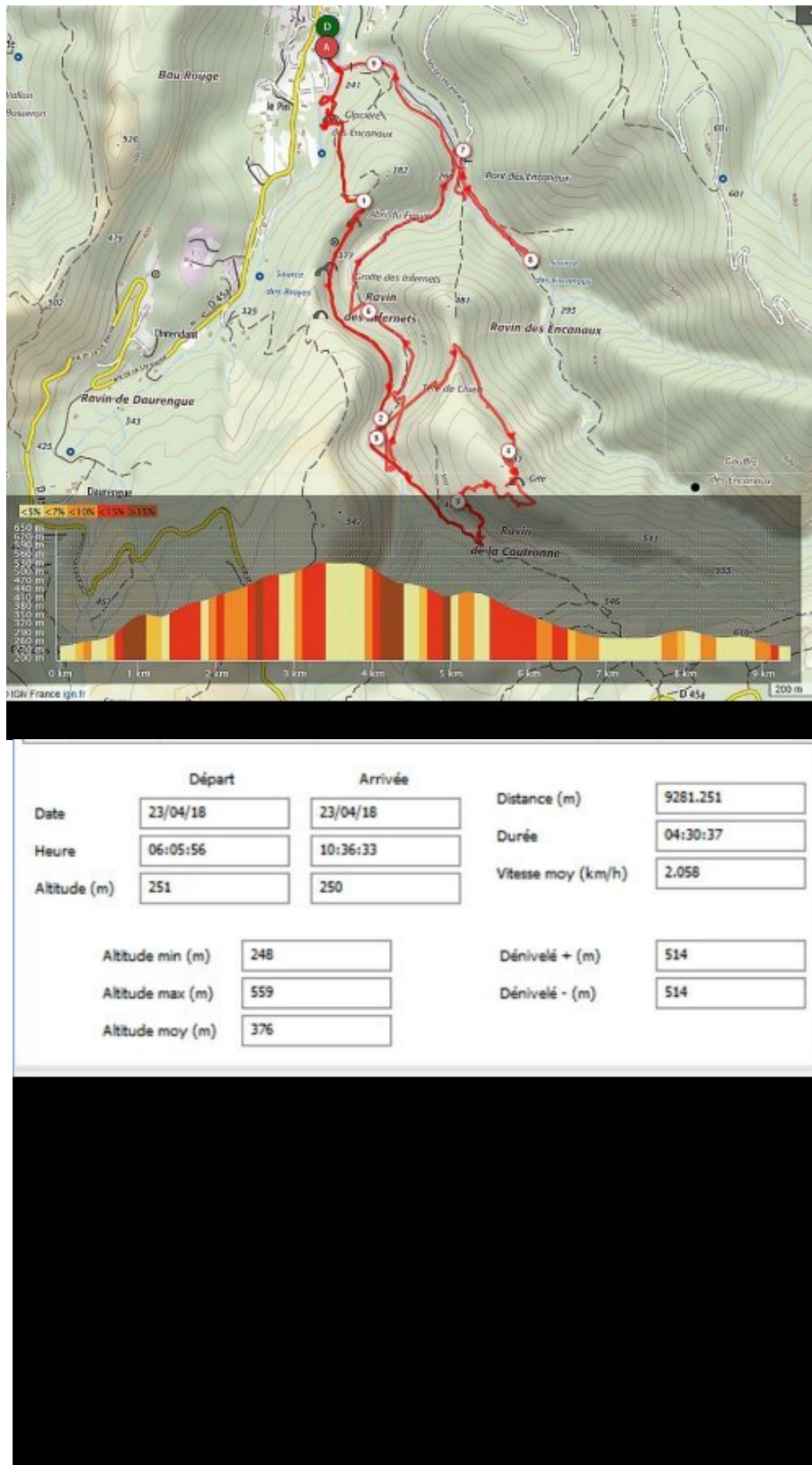


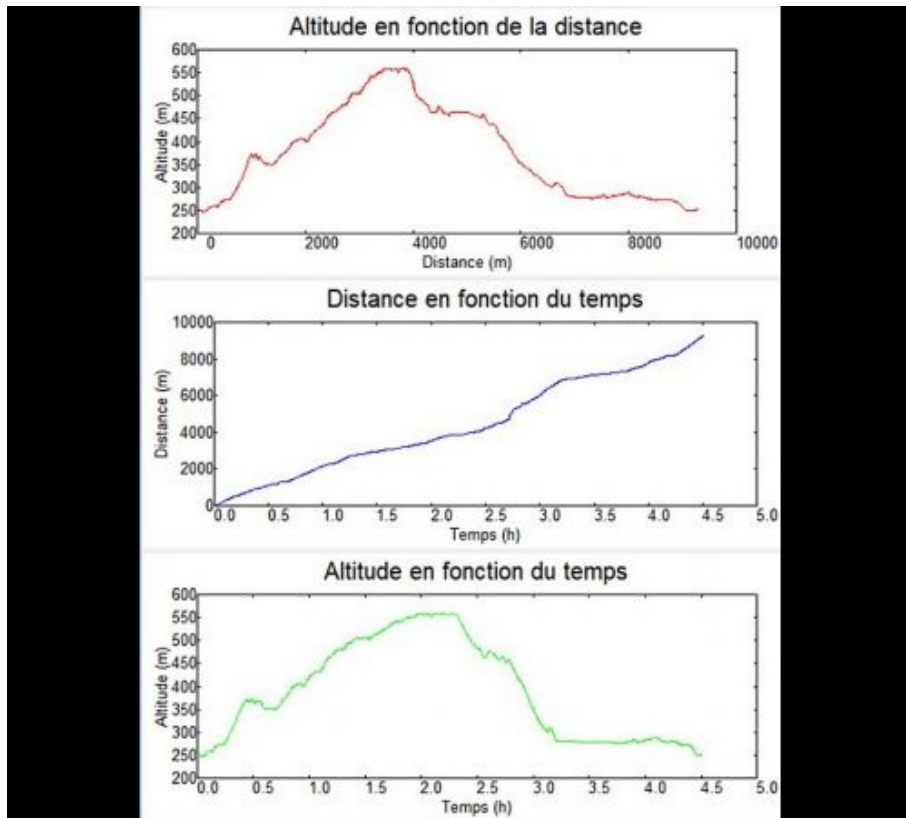





























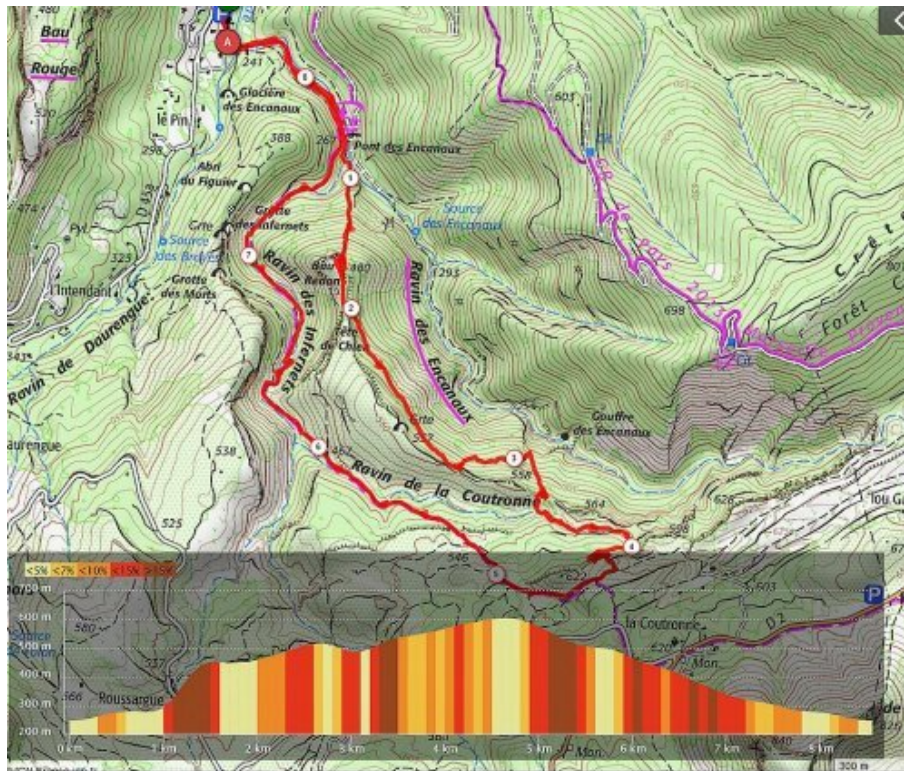






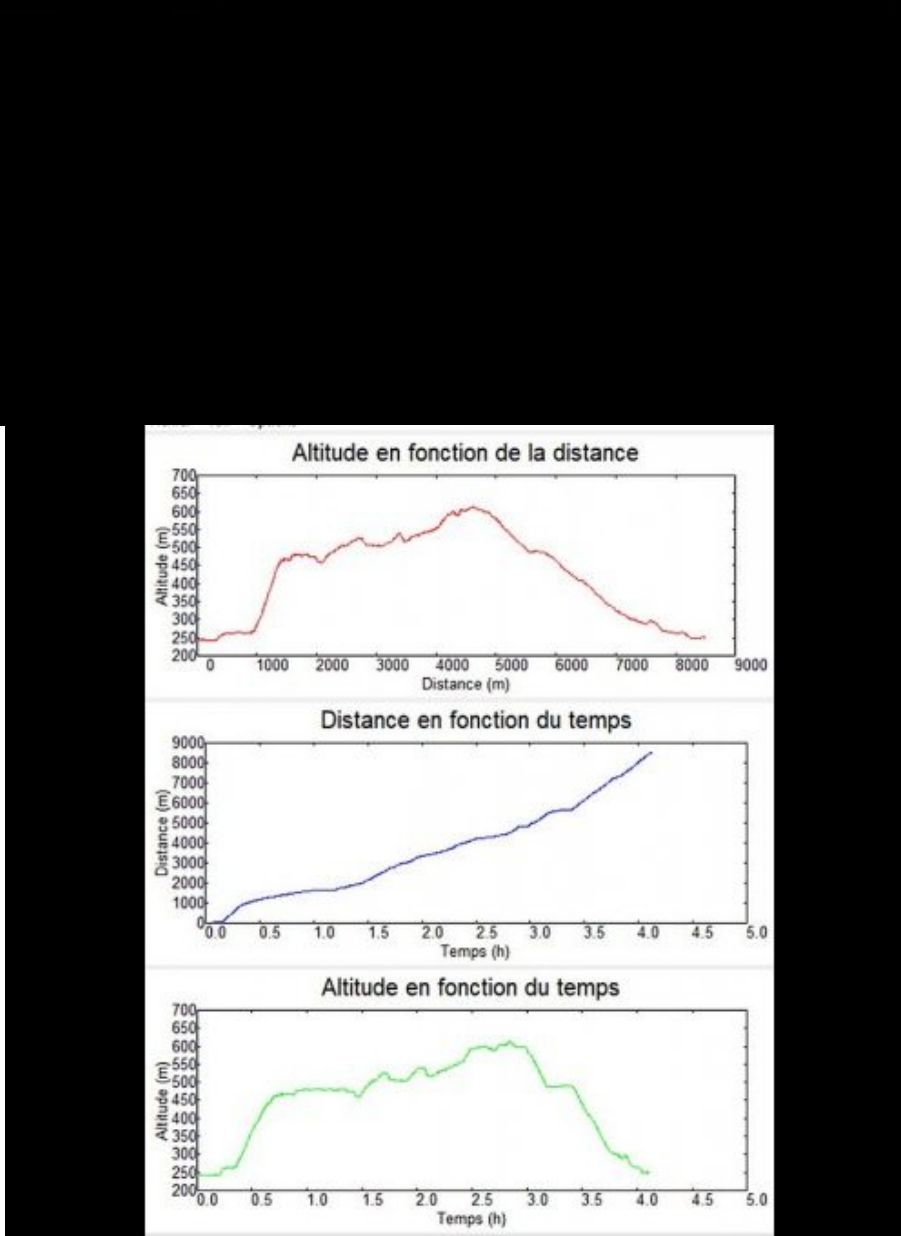


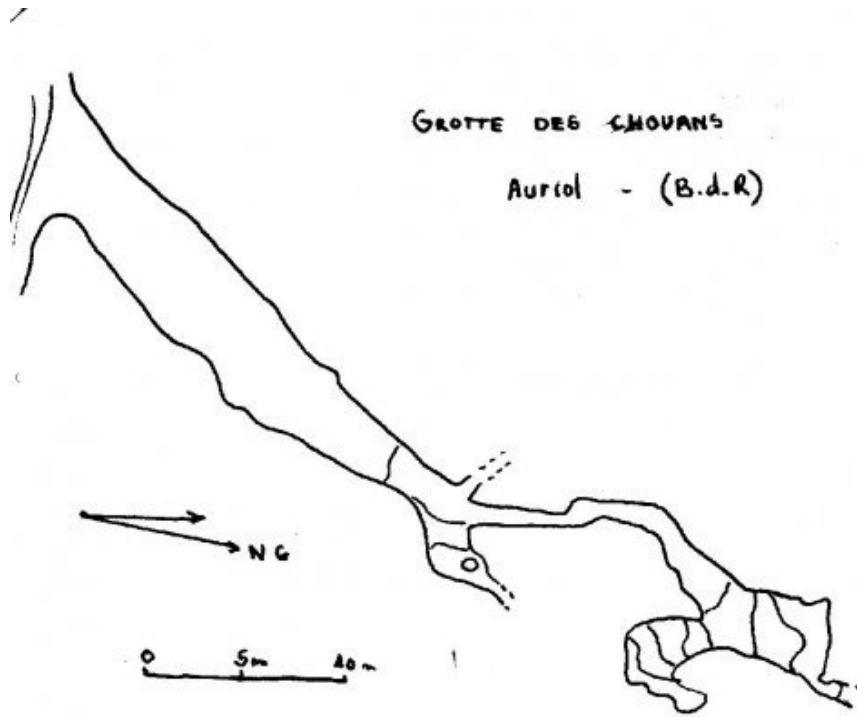
[anauxchouans0021 " style="display:block;padding:0px;margin:0px;" data-cycle-title="" data-cycle-desc="">](#)




	Départ	Arrivée		
Date	26/04/18	26/04/18	Distance (m)	8500.854
Heure	06:01:20	10:08:24	Durée	04:07:04
Altitude (m)	242	250	Vitesse moy (km/h)	2.064
Altitude min (m)	241		Dénivelé + (m)	575
Altitude max (m)	613		Dénivelé - (m)	567
Altitude moy (m)	427			



Structure de fichiers sferis





























grotte chouans après la baume















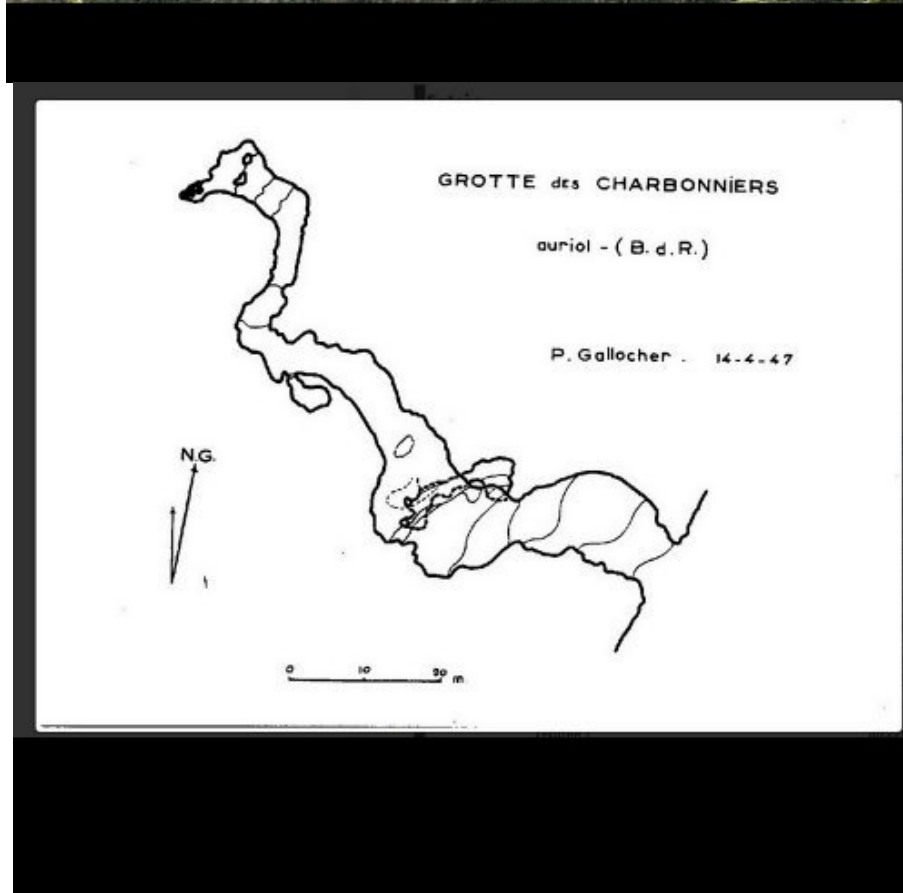
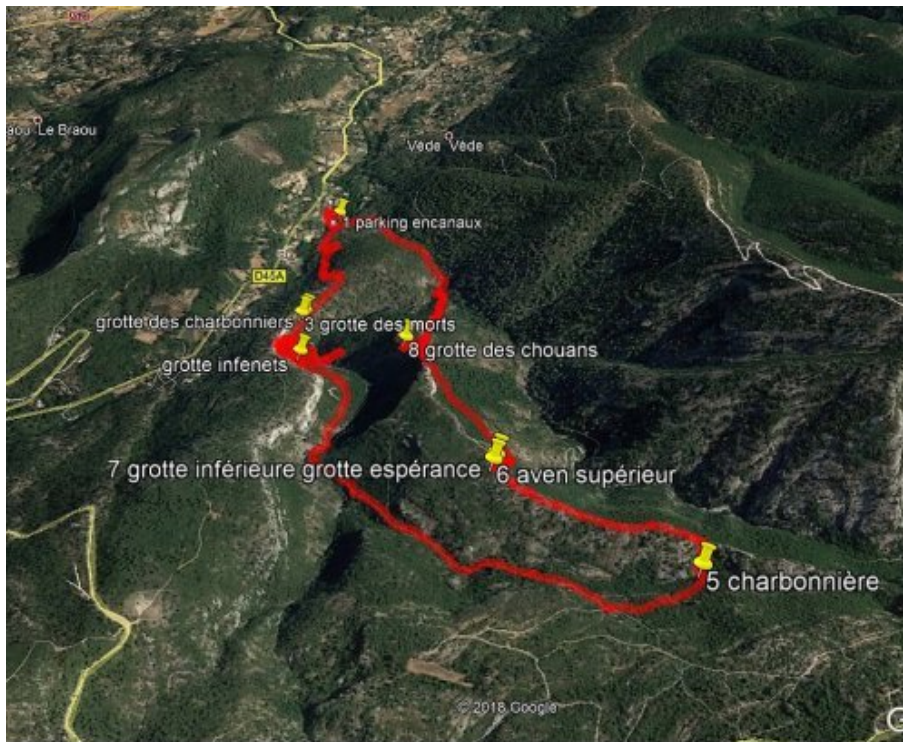


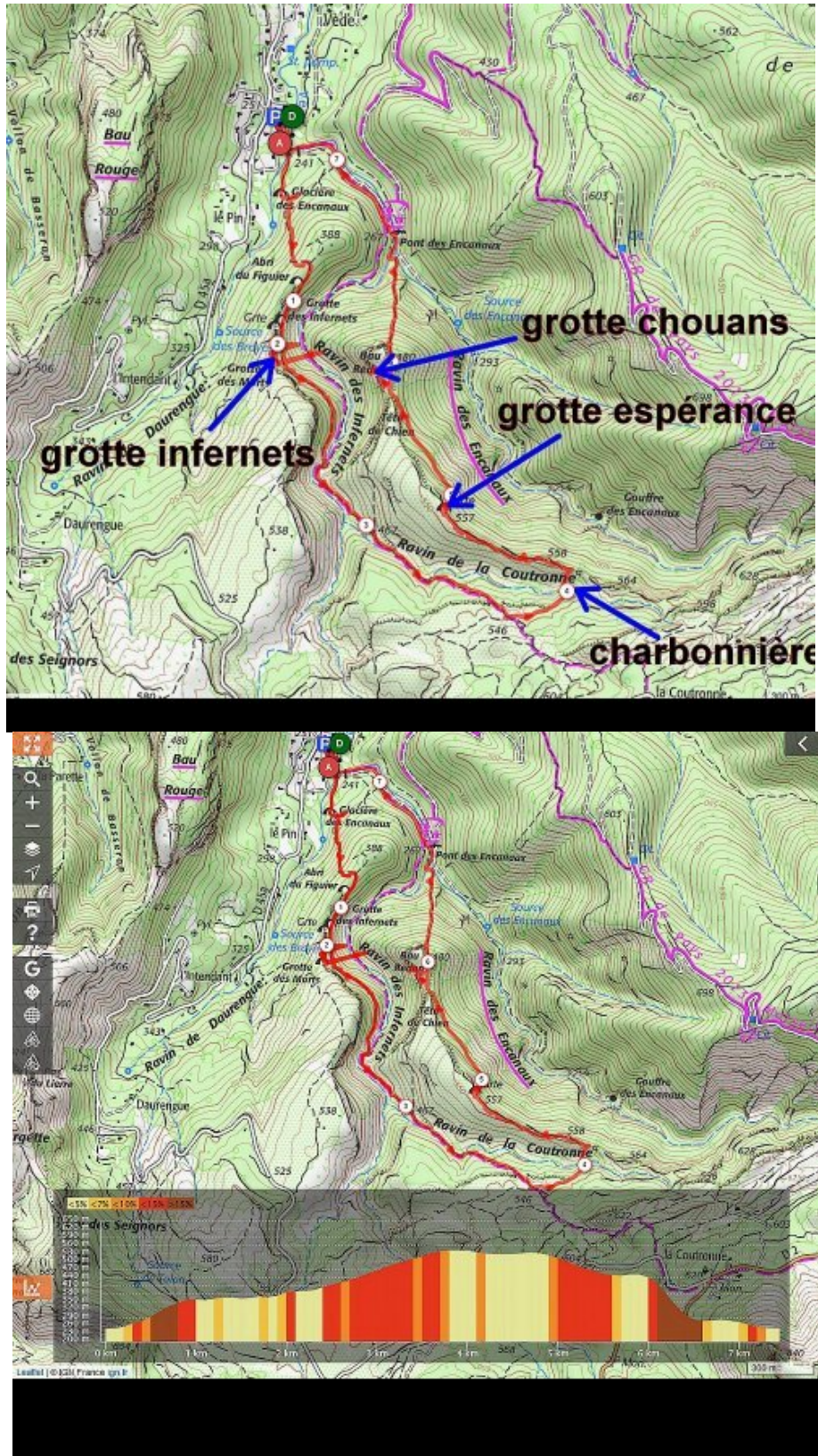
		Grotte des CHOUANS		INFERNETS N 3
Coord., topo., géol.	X :	P :- 0	Ste Baume	Calcaire Valanginien
(massif, géologie	869,75	E :+0	Auriol	Ravin des Infernets
commune, lieu dit)	Y :	D : 47	Carte : 3245 E	
	121,25			
	Z :			
	445			
	D :			
	47			
Invent., date, equip	Gallocher P.	1947 (15/11)		
Situation	S'ouvre au pieds des à-pics bordant l'W du piton rocheux du Baou- Redon (cote 472m). D'Auriol prendre la D45a vers la Ste Baume sur env. 6 km. Prendre la piste du vallon des Infernets (tracé rouge). Remonter la pente S. La grotte s'ouvre dans la paroi S, à droite d'un monolithe détaché de la paroi.			
Description :	Entrée triangulaire donnant accès à une galerie sablonneuse large de 4 à 5 m, orientée NNE, longue de 27 m Un passage bas de 14 m mène dans une petite salle (10 x 2 à 4) très humide, avec un appendice impénétrable.			
Remarque				
Bibliographie	Sté S.F. Fournier E. 1897 juin. Les Cavernes des environs de Marseille. Mémoires Sté S.F. T.1 N 9 p59 : Ci / Sté.S.F. Gallocher P. 1952. Introduction à l'étude hydrospéléologique du Massif de la Ste Baume. Annales T.VII. F.3 p127 à 129 / S.C.M.-C.A.F. 1987. La Ste-Baume souterraine T1 BdR			



		Gouffre de l' ESPERANCE		
Coord., topo., géol.	X :	P :- 105	Ste Baume	Calcaire Valanginien
(massif, géologie	870,09	E :+0	Auriol	La Coutronne
commune, lieu dit)	Y :	D : 0	Carte : 3245 E	
	120,69			
	Z :			
	551			
	D :			
	0			
Invent., date, equip	C.A.P.A.S.	1978 (02)		
Situation	Sur la route d'Auriol au plan d'Aups, 500 avant la route qui monte vers le col de l'Espigoulier, prendre le tracé bleu (la Coutronne - Au jusqu'au fond du vallon des Infernets. De là prendre à droite vers le E et remonter tout droit sur la crête. Le gouffre se situe à la cote 551; à 8 m du bord de la falaise.			
Description :	Une entrée étroite, puis un P.18, P.12, P.12, mènent à une salle. un petit ressaut, une autre salle. De là, un P.10, une 3ème salle, un P.30 et, un R.5 mènent au fond. En haut du P.10 un méandre de 20 m débouche sur un R.5 (remontant très haut en plafond sans ressortir) et se poursuivant à sa base par une étroiture désobstruée donnant sur un P.15 aux diverticules impénétrables.			
Remarque				
Bibliographie	S.C.M.-C.A.F. 1979. Spéléopérations N 76 / Monteau R. & Courbon P.1983. Spélunca Mémoires N 13 p60 / Courbon P., Parein R. 1991. Atlas souter. de Prov. et des Alpes de lumière p148			







Cavité **INFERNETS**

Zones :
 Communes : Auriol
 Saisie : 06/01/2018 - DANIEL BRIARD Fiche cavité en accès libre : oui
 Historique des sauvegardes :
 Den+ : 0 Den- : 17 Dev : 17 MAJ : 02/01/2018 Historique de la spéléométrie :

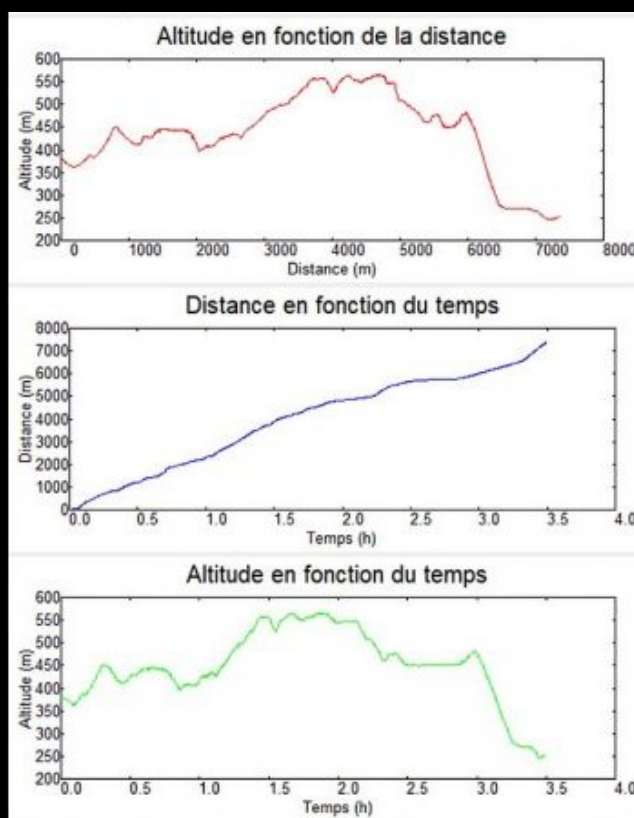

Documents (5)

Catégorie	Type	Auteur	Date	Document
Equipement	texte	Daniel BRIARD - ASN	02/01/2018	Titre Fiche d'équipement Rééquipement du 02/01/2018 - anciens spits bouchés. E2 - 1S P14-2S-1S' (dév)
Situation de l'entrée / Accès	texte			Titre Texte Situation importé Remonter le vallon des Infernets jusqu'à la grotte n° 1 (Grotte des Morts). De là, longer la falaise vers le S. soit par le sentier en contre-bas, soit par une corniche à quelques mètres dans la falaise. Aller sur env. 250 m jusqu'à un petit cirque. Le go
Description de la cavité	texte			Titre Texte Description importé De l'entrée part un P14 dont le fond est recouvert de pierres. Un passage bas et assez étroit conduit à une petite salle d'où part une fissure vite impénétrable au bout de quelques mètres. Cette fissure marque le fond de la cavité.
Karstologie	texte			Titre Texte geologie importé Calcaire Portlandien






	Départ	Arrivée		
Date	28/05/18	28/05/18	Distance (m)	7364.228
Heure	06:05:15	09:35:15	Durée	03:30:00
Altitude (m)	378	250	Vitesse moy (km/h)	2.104
Altitude min (m)	247		Dénivelé + (m)	546
Altitude max (m)	565		Dénivelé - (m)	674
Altitude moy (m)	437			


Ouverture du fichier réussie.

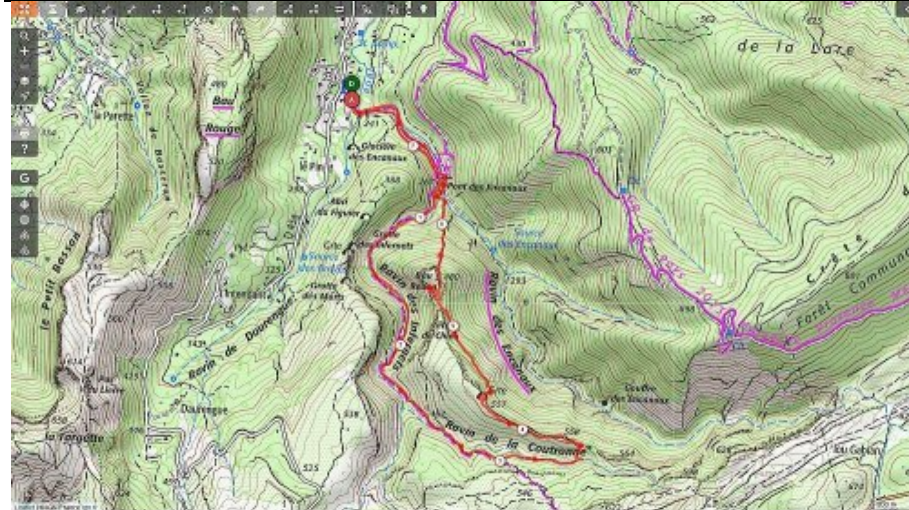

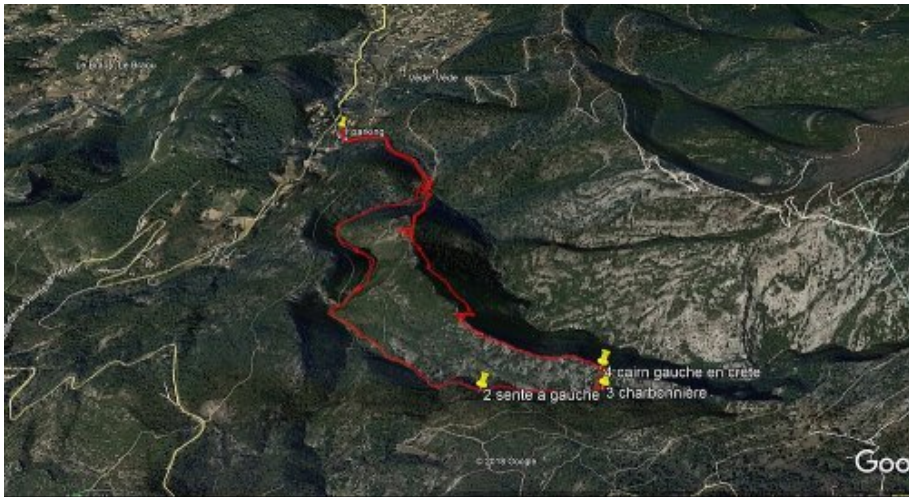


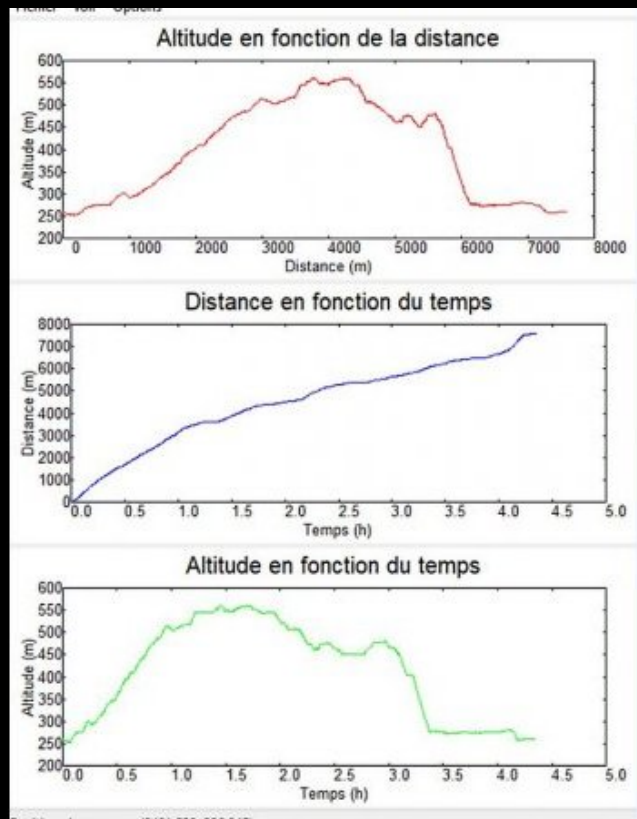

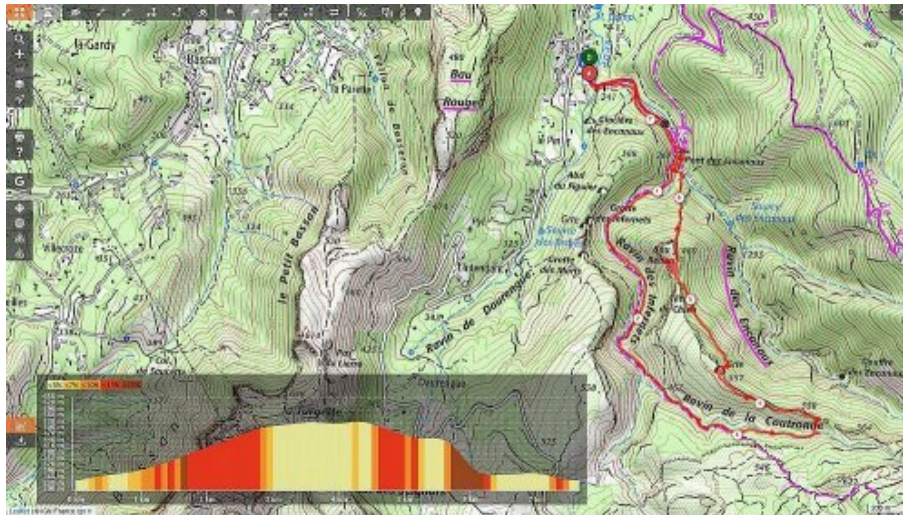












.cycle-paused:after { display:none; }.texte_infobulle { text-align:left; }