

<https://www.persoemy.fr/spip.php?article409>



vauvenargues , le vallon du délubre et ses cascades sur l'infernet....

- Randos



Date de mise en ligne : jeudi 3 mai 2018

Date de parution : 3 mai 2018

Copyright © persoREMY - Tous droits réservés

[le circuit IGN](#)

rando facile sauf pour les cascades de 15kms700 en 5h et 590m de dénivelé

du départ du parking des venturiers aux Cabassols aller au fond du parking, en longeant la route un passage a été aménagé pour rejoindre [vauvenargues](#), en récupérant ensuite le GR9, (qu'on laisse à l'entrée, en prenant la route du centre ville, on traverse vauvenargues...on aperçoit le [château](#),

on arrive au parking d'où part le sentier des plaideurs que nous suivons au début, descente, après la citerne prendre à gauche sentier vert, qui part dans la forêt , il monte puis redescend et remonte jusqu'à une piste, en partant à gauche, nous restons alors sur la piste pendant 1kms 500 où nous irons voir aller retour les ruines de la ferme de guérin par une piste herbeuse sur la gauche, puis revenons sur la piste pour continuer à monter légèrement jusqu'à un virage à droite et là après d'un champ, une piste herbeuse part dans la forêt...nous la suivons en laissant les sentiers ou chemin qui partent vers la droite car à un moment il faut partir à gauche et suivre la courbe de niveau, joli sentier..on passe les rouvières et on rejoint le sentier des plaideurs, à gauche puis peu après , piste de droite (petite ruine si on part quelques mètres à gauche, nous allons sur la droite et nous continuons alors jusqu'aux ruines du délubre ou nous longeons des champs (lavande, oliviers..amandiers plus loin..), il faut contourner les ruines par la gauche en évitant les champs par un sentier qui nous permettra de rejoindre l'infernet(rivière) , de la traverser , passer sur des dalles rocheuses, rejoindre la piste (tracé jaune..) à partir de là c'est un peu compliqué et plus difficile, à gauche et dans le virage,

, un sentier va descendre d'abord le sentier se divise (pas très visible),en descendant d'abord jusqu'à la 1re cascade et après nous revenons vers celui qui remonte vers le haut de la falaise, un passage rocheux à descendre , un sentier nous amène en haut des cascades , nous revenons à la 1re cascade pour ensuite continuer à suivre le lit de l'infernet , autres petits bassins, puis l'eau se fait de plus en plus rare, on suit une piste herbeuse , puis un champ pour rejoindre le sentier des venturiers..à droite, un centre équestre, une piste vers la gauche directions le parking., plus loin à gauche le GR en pointillé on passe en dessus des cabassols, puis chemin à droite vers le parking































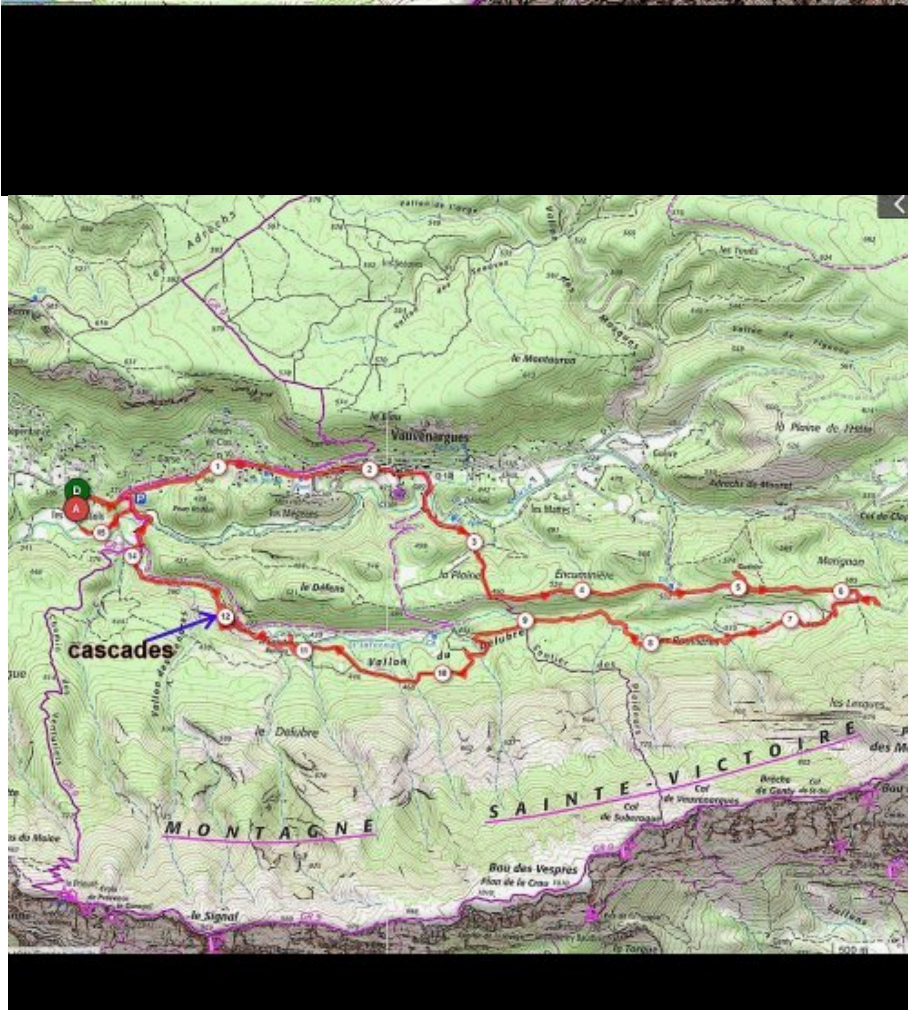
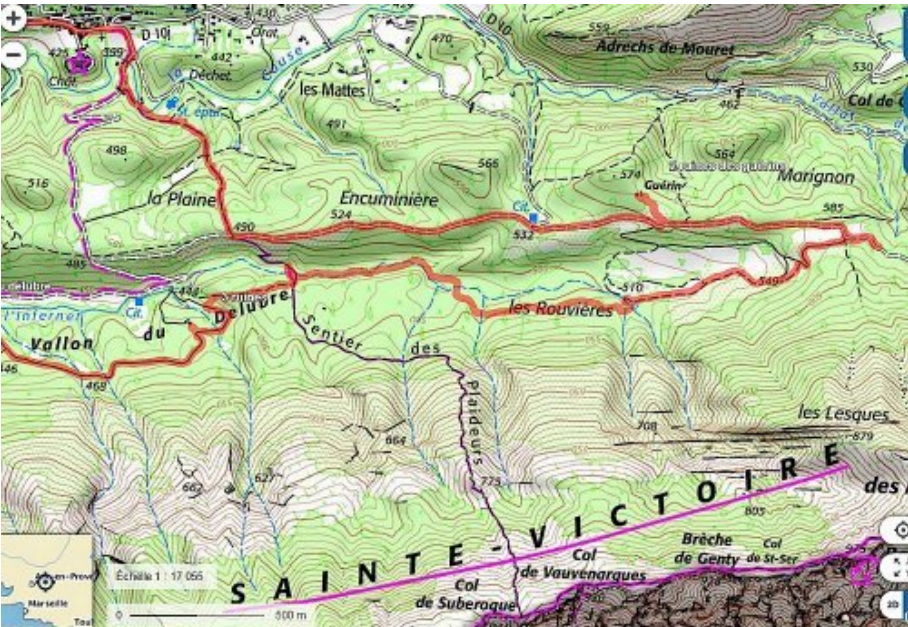


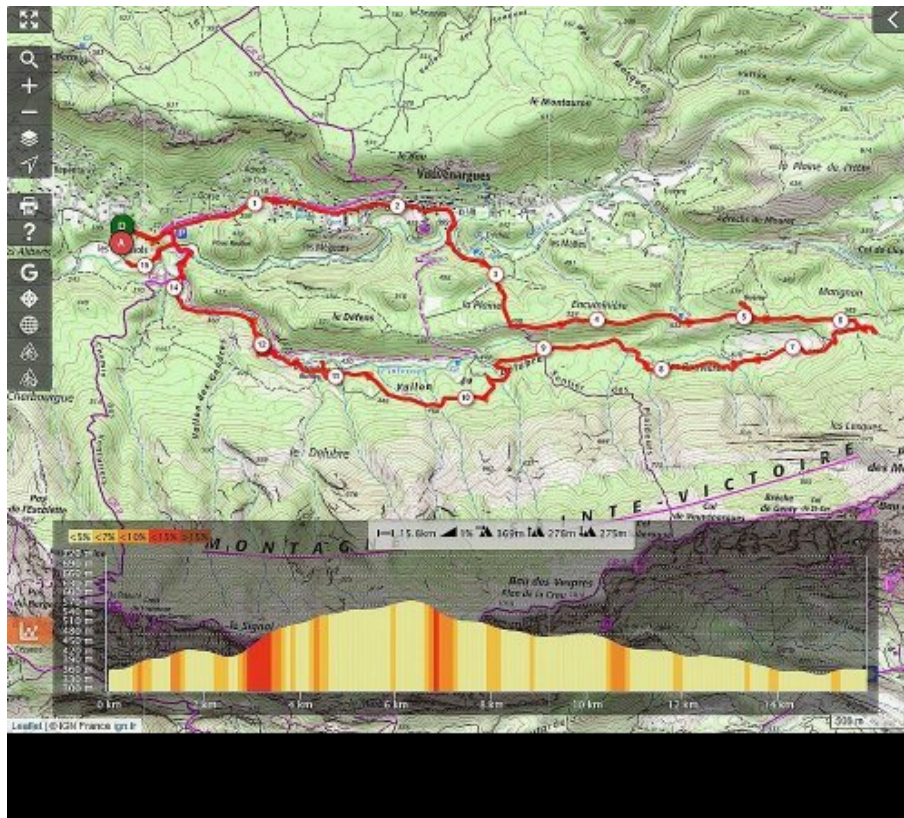




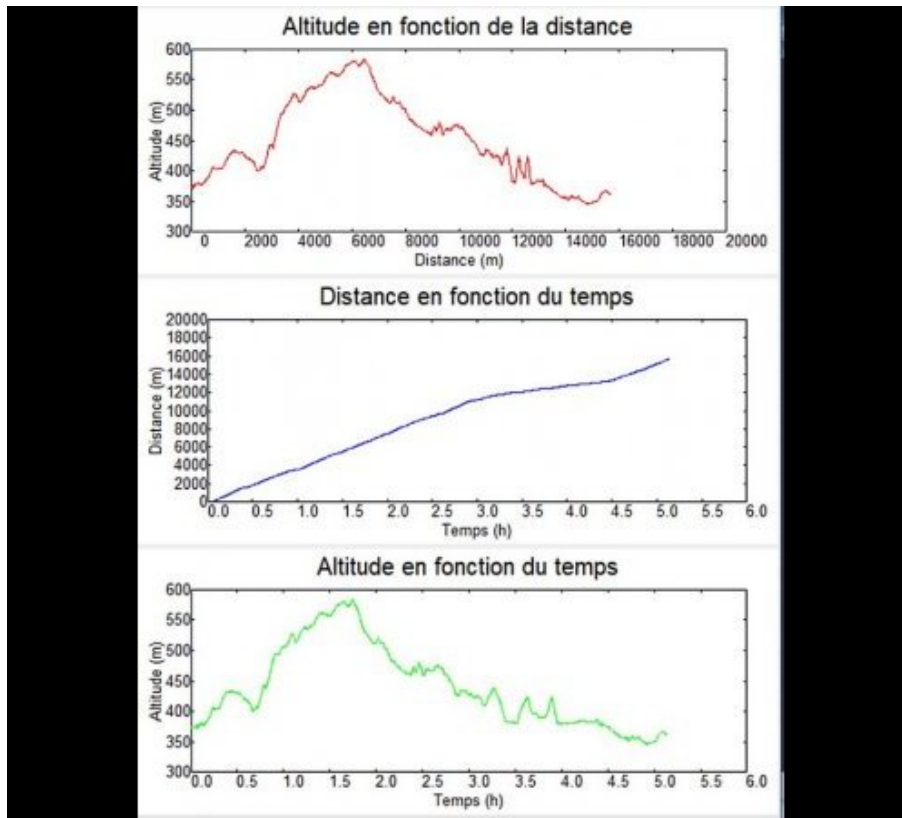








| | Départ | Arrivée | | |
|------------------|----------|----------|--------------------|-----------|
| Date | 03/05/18 | 03/05/18 | Distance (m) | 15711.145 |
| Heure | 06:21:58 | 11:30:56 | Durée | 05:08:57 |
| Altitude (m) | 375 | 363 | Vitesse moy (km/h) | 3.051 |
| Altitude min (m) | 345 | | Dénivelé + (m) | 597 |
| Altitude max (m) | 583 | | Dénivelé - (m) | 609 |
| Altitude moy (m) | 450 | | | |



.cycle-paused:after { display:none; } .texte_infobulle { text-align:left; }