


<https://persoremy.fr/spip.php?article416>



alpes de haute provence, estoublon, gorges de trevans..

- Randos

-



Date de mise en ligne : lundi 24 septembre 2018

Date de parution : 24 septembre 2018

Copyright © persoREMY - Tous droits réservés

le circuit IGN

superbe rando de 12kms800 en 5h 642m de dénivelé et 978 au belvédère

Estoublon 04 petite route vers les gorges de 5kms, parking au départ...la barrière, suivre la piste le sentier jaune, traverser le pont sentier qui va se diviser en 2, nous prenons la direction de la chapelle à gauche, c'est alors un éblouissement de gros blocs, petite cascade, rocher en surplomb jusqu'au prochain carrefour après le pont on continue tout droit toujours la chapelle , cela va être un sentier très bien tracé tantôt en forêt tantôt sur un sentier large en bord de falaise, cela monte régulièrement sans difficulté, puis nous laissons la chapelle st andré (nous irons une autre fois) pour se diriger vers Valbonnette, un pont une zone très large agréable avec un gîte..


puis le sentier continue sur 700m environ et nous arrivons aux ruines de valbonnette, un carrefour toujours tout droit vers le belvédère..tout le long une vue magnifique des ruines de la chapelle sur un piton rocheux, des gorges..


puis un sentier part à droite jaune barré c'est le belvédère point le plus haut de la rando(978m), vue sur toute la vallée, estoublon, le ventoux etc.

puis le sentier toujours en forêt ou bord de falaise sans difficultés un câble sécurise l' endroit, puis la descente progressive puis une piste , nous allons à droite vers le gîte de trevans très bien restauré et propre, avec un bassin, un chêne très ancien(millénaire vu le diamètre)...une table de pique nique..puis le sentier continue vers la droite, (attention ne vous fier pas à notre GPS, nous avons traverser le pré)

puis ce sera une descente un peu plus prononcée, caillouteuse jusqu'au carrefour du matin le pont et retour au parking


autre rando le pont de tuf
























































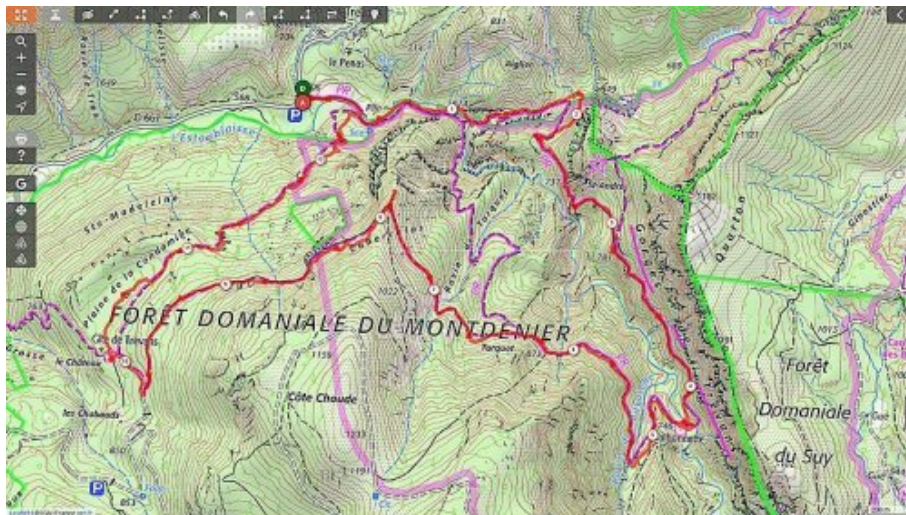




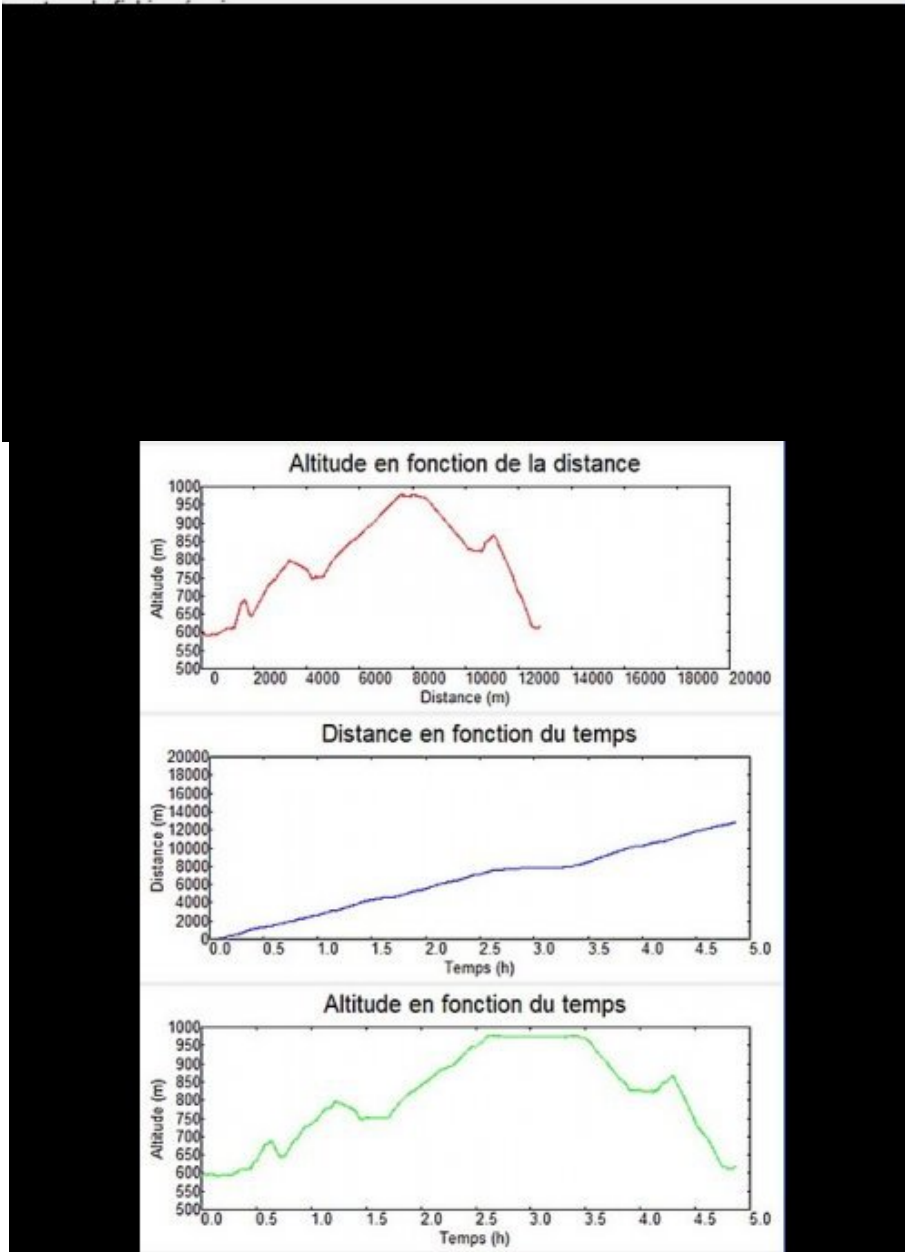








	Départ	Arrivée		
Date	24/09/18	24/09/18	Distance (m)	12860.668
Heure	07:38:02	12:30:16	Durée	04:52:14
Altitude (m)	596	618	Vitesse moy (km/h)	2.640
Altitude min (m)	590		Dénivelé + (m)	642
Altitude max (m)	978		Dénivelé - (m)	619
Altitude moy (m)	796			



.cycle-paused:after { display:none; }.texte_infobulle { text-align:left; }