

<https://www.persoemy.fr/spip.php?article421>



# Fontvieille, moulins de Daudet et autres, aqueduc romain, chateau de Montauban..

- Randos



Date de mise en ligne : jeudi 11 octobre 2018

Date de parution : 11 octobre 2018

---

Copyright © persoREMY - Tous droits réservés

---

## le circuit IGN


rando familiale de 11kms800 en 4h et 200m de dénivelé, au départ de l'office de tourisme de fontvieille, sentier bleu, le long de la route , passer le canal, à droite un moulin sans les ailes, nous partons vers la gauche, quelques marches, le moulin de Daudet

partir à droite toujours bleu, qui va nous faire suivre la D33, puis toujours le bleu jusqu'à une descente vers le canal de la vallée des baux , la route D82 jusqu'à l' aqueduc quelques vestiges à droite et nous suivons le bleu vers la gauche,


*le vallon des arcs est franchi par 2 aqueducs parallèles en partie sur arches.Ce dispositif s'explique par les modifications intervenues sur l'aqueduc d'arles, au début du 2e siècle.L'ouvrage primitif comportait 2 branches convergeant dans un bassin d'où partait un conduit unique alimentant arles.sa branche orientale fut détournée pour alimenter la meunerie de Barbegal*

*tandis que la branche occidentale continue à alimenter la ville d'arles.Le pont nouvellement édifié, traversait en tranchée le chaînon de la pène pour alimenter la meunerie. L'eau actionnait 2 séries de 8 roues verticales à augets disposées de part et d'autre d'une allée centrale Elles fournissaient l'énergie à des moulins à farine.*

A la meunerie, le sentier descend dans les ruines et rejoint le long du champ un sentier puis part à gauche suit le grillage, traverse la route,le canal et part à droite vers le plateau , va monter progressivement jusqu'à rejoindre le GR 653A, carrefour avec une citerne, nous suivons le GR jusqu'à un centre de vacances, le camping, puis parcours des moulins vers la droite, jusqu'à une ferme qui se situe à côté du château de Montauban où séjourna alphonse Daudet, nous reprenons le sentier des moulins en sens inverse, pour passer à côté des 2 autres moulins puis continuer vers l'office de tourisme.









La richesse des Alpilles repose sur la rencontre entre une nature méditerranéenne, une agriculture traditionnelle et des activités humaines soucieuses du respect de l'environnement.

facilement accessibles depuis le village. Les plus courageux auront le privilège de découvrir des vestiges de l'aqueduc romain, visibles au sud des Grottes d'Albert ou du Vallon des Raymond.

### Vos balades au coeur du Parc !

- Les Grottes d'Albert**  
 Altitude : 41 m  
 Distance : 4,6 km  
 Balisage : Bleu  
 Départ : Sur place  
 À l'attention des 16-17 ans  
 Difficulté : sans balises
- Le Vallon des Raymond**  
 Durée : 15-20 min  
 Distance : 2,2 km  
 Balisage : Rouge/bleu sans point de départ  
 Départ : Sur place
- Les Moulins de Fontvieille**  
 Durée : 15-20 min  
 Distance : 7,2 km  
 Balisage : Jaune/rouge/bleu sans point de départ  
 Départ : Sur place



À retenir : ce site appartient à la commune de Fontvieille, au parc, à l'altitude, etc. et n'est pas dans une zone géographique au 10 000.

**POIR**  
 Pour renseignements plus détaillés sur les itinéraires de promenade, les points de repère, les contacts, cliquez sur le lien ci-dessous. Les contacts, cliquez sur le lien ci-dessous. La possibilité de réserver l'entrée de nuit à partir de 18h.

**Autres lieux de randonnées possibles**

**DÉCOUVREZ LA CARTE INTERACTIVE, FLASHEZ-MOI**

**LES ALPILLES : UNE MOSAÏQUE DE MILIEUX FOISSONNANTE DE VIE**





### Le Moulin de Daudet

Ce moulin appartenait au meunier Ribes. Dernier moulin en activité, il fonctionna environ un siècle pour arrêter de tourner en 1915. Il devient le «Moulin de Daudet» en 1935 sur l'initiative des Amis du Moulin, parmi lesquels Léo Lelie qui réalisa de nombreux dessins de cet endroit, dont celui du mécanisme, encore visible aujourd'hui.



Daudet s'en inspira très largement dans les descriptions des Lettres de mon Moulin.

L'auteur prétend même l'avoir acquis dans un acte de vente imaginaire, et c'est ici qu'il situe notamment le secret de maître Cornélie.



### Windmill

This windmill (called San Pedro) has been the last one on duty in 1915: it has turned for a century.

In 1935, they've installed here Daudet's museum, because it is the one he describes in his books, notably in «Master Cornélie's secret», and in an imaginary sale contract as well.


### El Molino de Daudet


Este molino San Pedro fue el último que giró en el pueblo hasta 1915.



En 1935 lo convirtieron en «Molino de Daudet» porque es el que más se parece a las descripciones: así el novelista plantó aquí la historia de la Cornelia, y también pretendió comprarlo por un acto imaginario.











































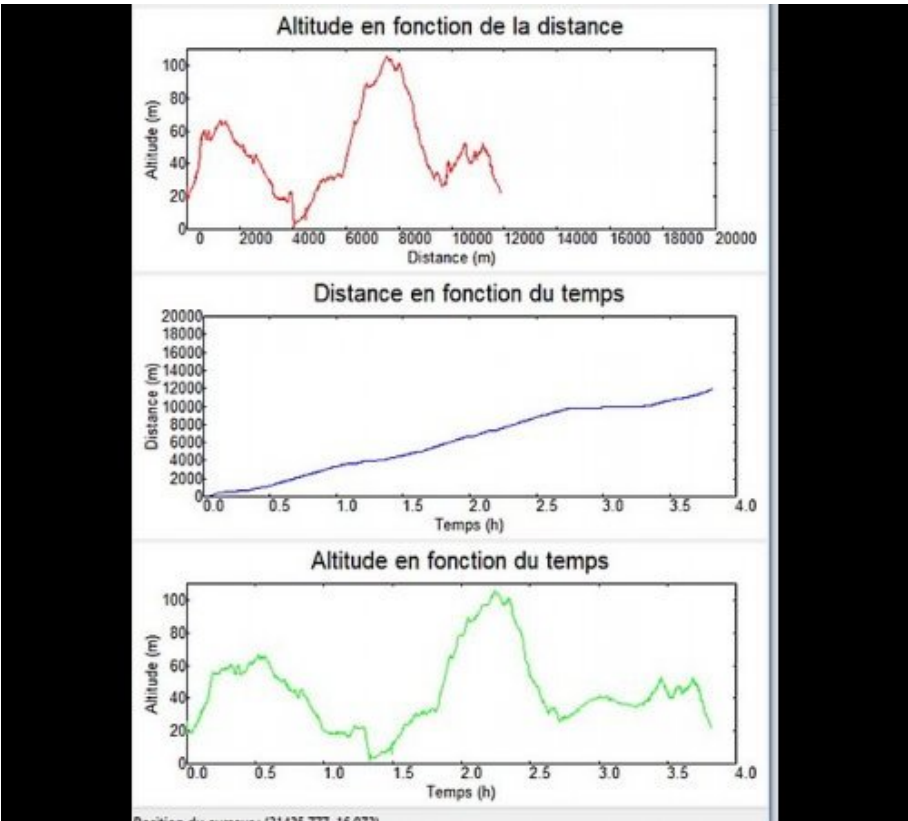


	Départ	Arrivée		
Date	11/10/18	11/10/18	Distance (m)	11855,767
Heure	07:13:16	11:02:44	Durée	03:49:27
Altitude (m)	26	22	Vitesse moy (km/h)	3,100
Altitude min (m)	1		Dénivelé + (m)	353
Altitude max (m)	105		Dénivelé - (m)	356
Altitude moy (m)	47			

Ouverture du fichier réussie







```
.cycle-paused:after { display:none; } .texte_infobulle { text-align:left; }
```