

<https://www.persoemy.fr/spip.php?article425>



ste baume , sentier marcel estruch en entier

- Randos

-



Date de mise en ligne : lundi 22 octobre 2018

Date de parution : 22 octobre 2018

Copyright © persoREMY - Tous droits réservés

le circuit IGN

rando pour confirmés de 11kms600 en 4h et 635m de dénivelé surtout la partie Estruch où nous avons mis 2h30 pour 4kms500, sentier très bien indiqué par des points jaunes, du parking par la piste de gauche nous avons mis 50mn pour 5kms un bon rythme...la montée vers le pas de villecroze puis après quelques lacets le sentier voir le panneau, il est significatif..Nous avons compté 8 passages avec chaînes...

après la dernière fissure, nous laissons le pointillé qui remonte pour prendre la sente à droite qui nous ramènera à la chapelle des parisiens puis le sentier des rois vers le parking..le pique nique n 'est pas compris..

[autre circuit](#)

[autre circuit](#)
































































[gin:0px:" data-cycle-title="" data-cycle-desc="">](#)



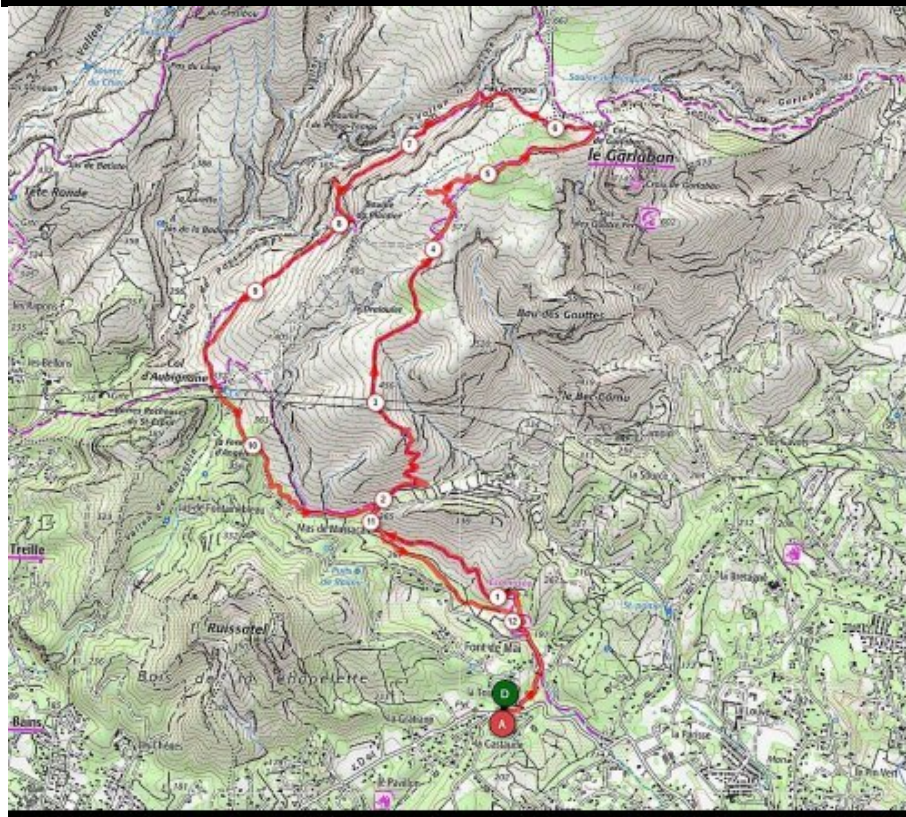
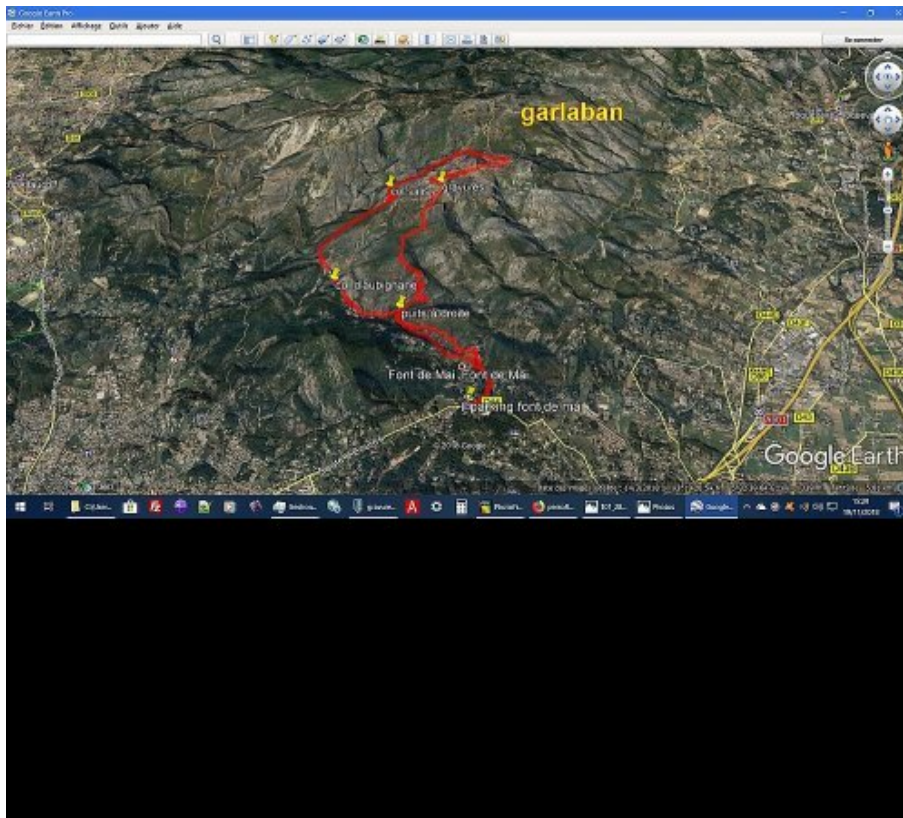




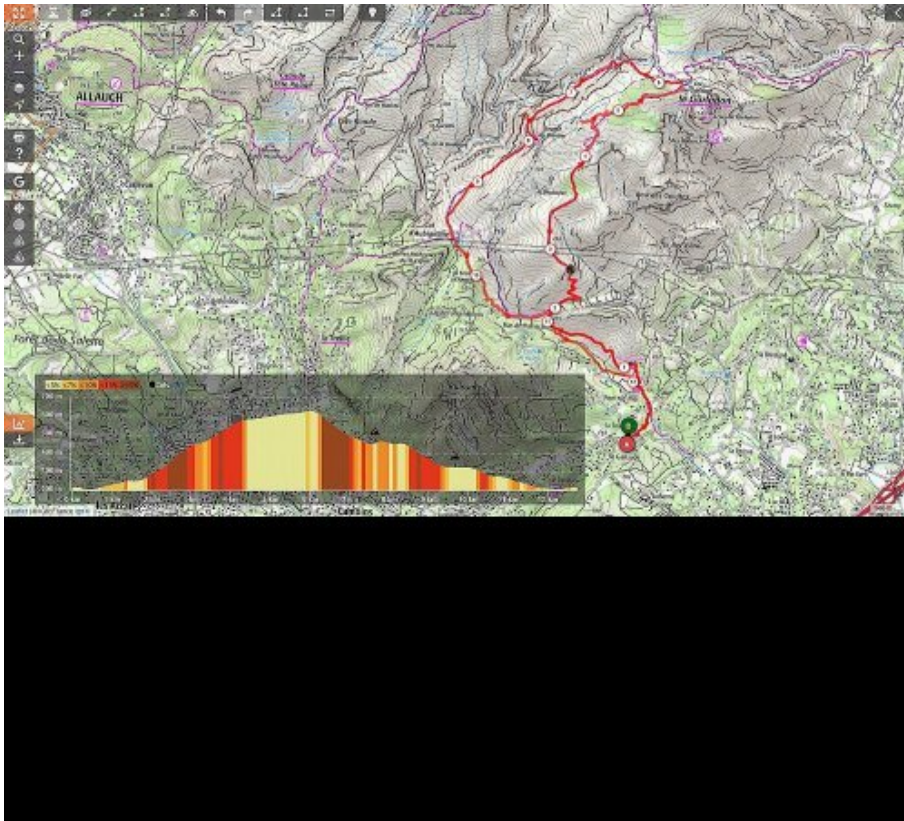





ste baume , sentier marcel estruch en entier

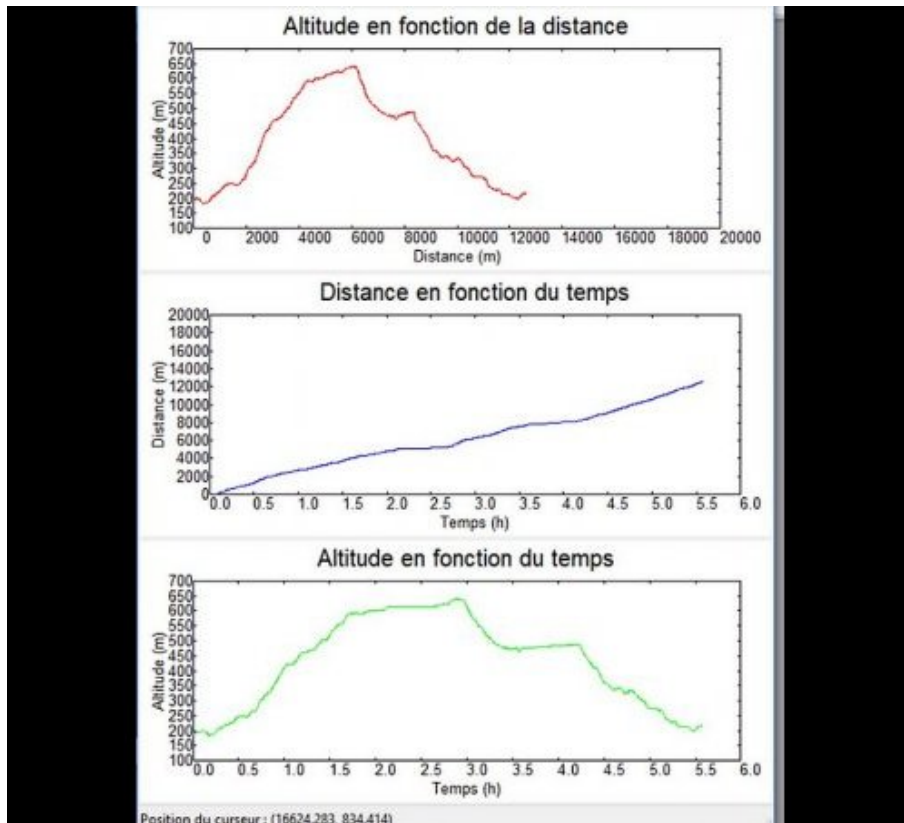


ste baume , sentier marcel estruch en entier



	Départ	Arrivée		
Date	19/11/18	19/11/18	Distance (m)	12644.583
Heure	07:21:08	12:56:18	Durée	05:35:09
Altitude (m)	191	213	Vitesse moy (km/h)	2.264
Altitude min (m)	182		Dénivelé + (m)	669
Altitude max (m)	639		Dénivelé - (m)	647
Altitude moy (m)	396			





.cycle-paused:after { display:none; } .texte_infobulle { text-align:left; }