

<https://www.persoemy.fr/spip.php?article433>



ste victoire sentier noir et rappels...

- Randos

-



Date de mise en ligne : lundi 10 décembre 2018


Date de parution : 10 décembre 2018

Copyright © persoREMY - Tous droits réservés


[le circuit IGN](#)


rando et rappel de 5kms400 en 5h

parking 2 aiguilles , aller au site d'escalade un entraînement sur 25m (2 fois en montant dans une faille..) puis rejoindre le noir au pas de l'éléphant, à un gros cairn descendre pour rejoindre [la chaîne du pas de l'oppidum](#), ou auront lieu les 2 rappels(25 et 45m) puis le retour au parking..












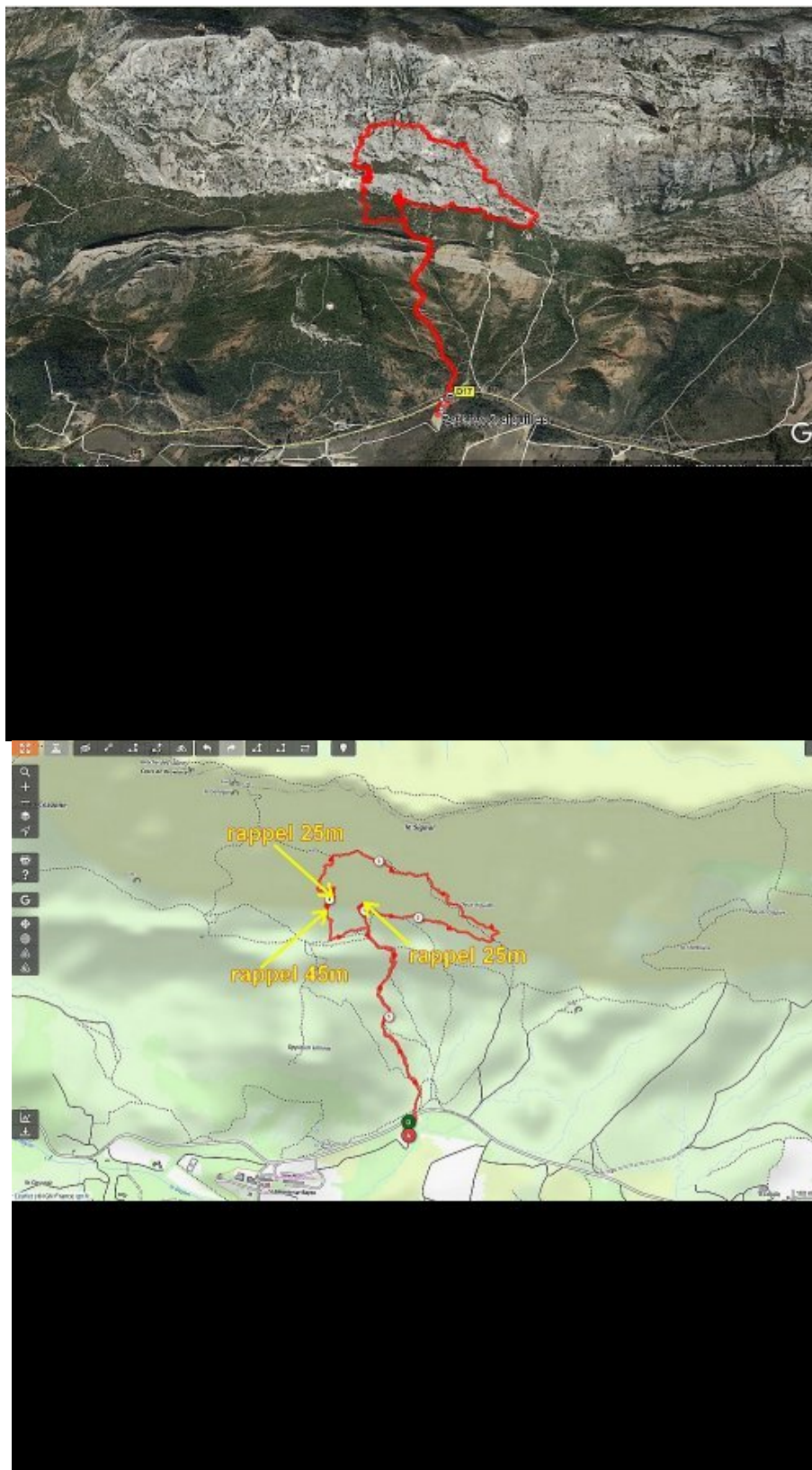





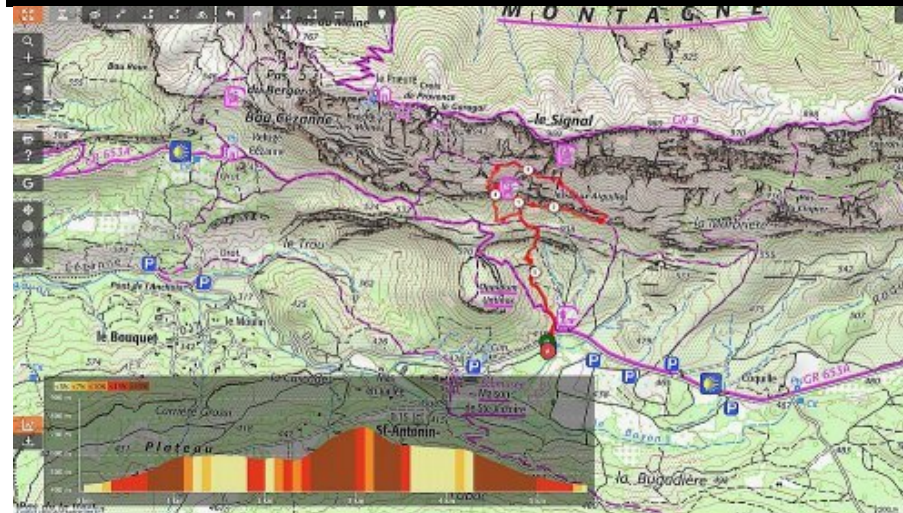







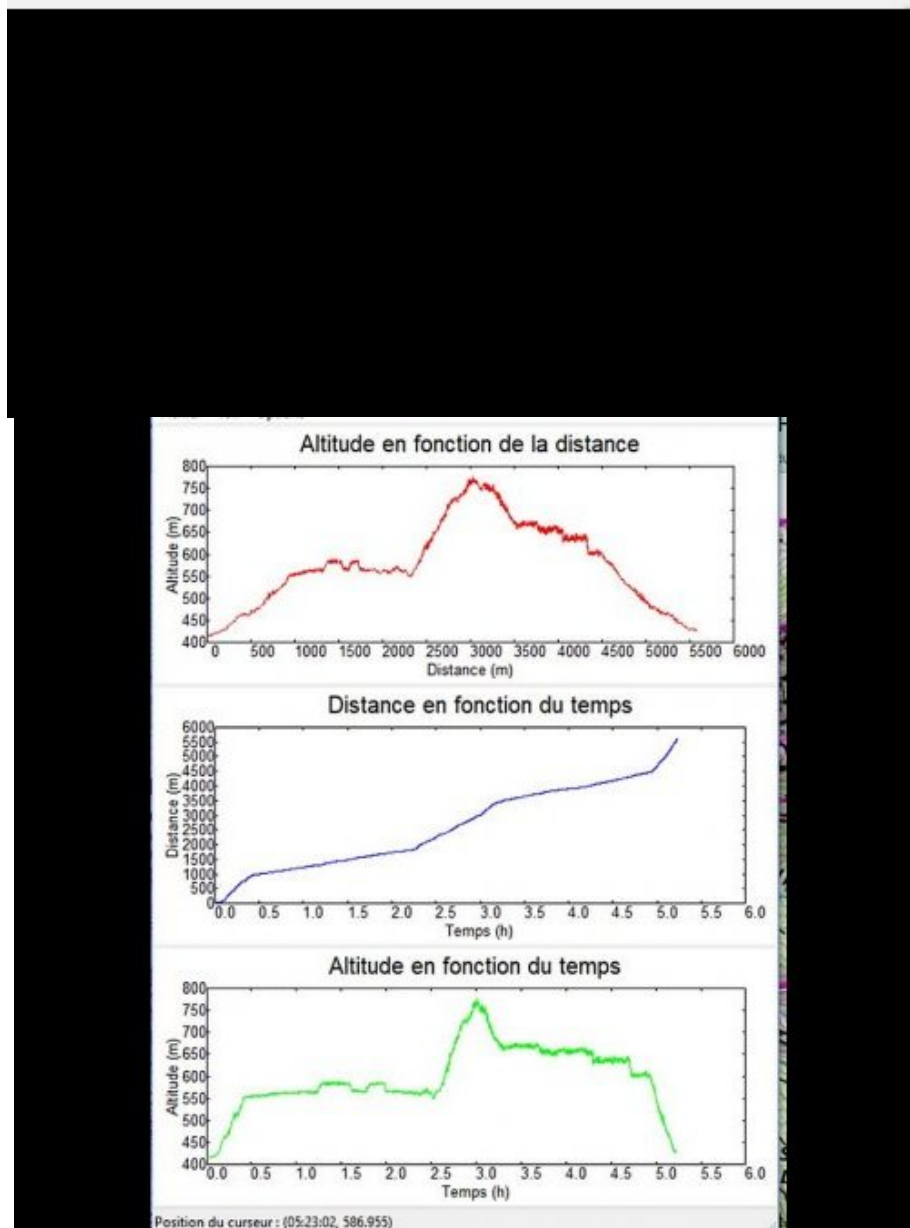


ste victoire sentier noir et rappels...



ste victoire sentier noir et rappels...

	Départ	Arrivée		
Date	10/12/18	10/12/18	Distance (m)	5589,493
Heure	07:39:26	12:53:16	Durée	05:13:50
Altitude (m)	413	430	Vitesse moy (km/h)	1,069
Altitude min (m)	413		Dénivelé + (m)	3316
Altitude max (m)	775		Dénivelé - (m)	3299
Altitude moy (m)	577			



.cycle-paused:after { display:none; }.texte_infobulle { text-align:left; }