

<https://persoremy.fr/spip.php?article445>



Bras, var, chapelle st pierre, confluent de l'argens et du cauron, le tombereau, le pont san sumian, chapelle des temples, gours b n s..



Date de mise en ligne : lundi 11 mars 2019

Date de parution : 11 mars 2019

- Randos

Copyright   persoREMY - Tous droits r serv s

le circuit IGN

rando facile à Bras dans le var, non loin de st Maximin, 15kms900 en 5h10 et 190m de dénivelé..parking place sadi carnot, on rejoint la rue jean jaures, la rue jules ferry, un petit escalier à l'angle monte et rattrape le sentier jaune, et vert , les anciens remparts,et qui va à la chapelle st pierre qui domine le village,nous continuons vers le nord..joli sentier qui descend doucement, passe à côté de cabanons, la route goudronnée, à gauche, la station d'épuration, à la rivière le cauron (source à nans les pins), c'est le GR99 nous suivons la rive, on remarque une noria (*Machine hydraulique utilisée pour l'irrigation, constituée d'une chaîne sans fin s'enveloppant sur un tambour et sur laquelle est attachée une série de récipients qui puisent l'eau dans un puits ou un cours d'eau et la versent, à la partie supérieure, dans un réservoir ou une rigole*)

on arrive au pont, on traverse, rive gauche et après la grande propriété, on arrive au confluent du cauron et le l'argens dont la cascade donne le nom de tombereau, on ne peut s'approcher , terrain privé, une aire de pique nique invite à la détente(nous y reviendrons pour le repas), c'est le coin des pêcheurs ..on reste en rive droite jusqu'au pont de la cadette, nous allons faire une boucle, en prenant la piste à travers champ, passant entre les vignes, les champs en particulier de thym..le petit bessillon au loin

ensuite piste à gauche, en y, un pont, sur la droite une sente vers une vanne , et plus loin on peut descendre pour voir les gorges et une grotte que l'on traverse accroupi..

on traverse le pont san sumian ,puis à gauche..on longe les ruines de l'ancien village d'auriacque l'on devine après les vignes..

on reprend le pont de la cadette pour le pique nique, ensuite après la propriété, route à droite, un pré avec des moutons et 3 gros chiens, puis carrefour à droite, jusqu'au pont et nous prenons à gauche le chemin des vaux, jusqu'à un double croisement au 2e à gauche le chemin du plateau , nous redescendons vers Bras, au carrefour après le parking, un lavoir à droite, nous allons rejoindre le village en le traversant par des escalier..

nous repartons en voiture une halte à la chapelle des templiers (*la chapelle romane de bethléem était au centre de l'ancienne commanderie templière.Les templiers s'installent à Bras au 13e siècle*

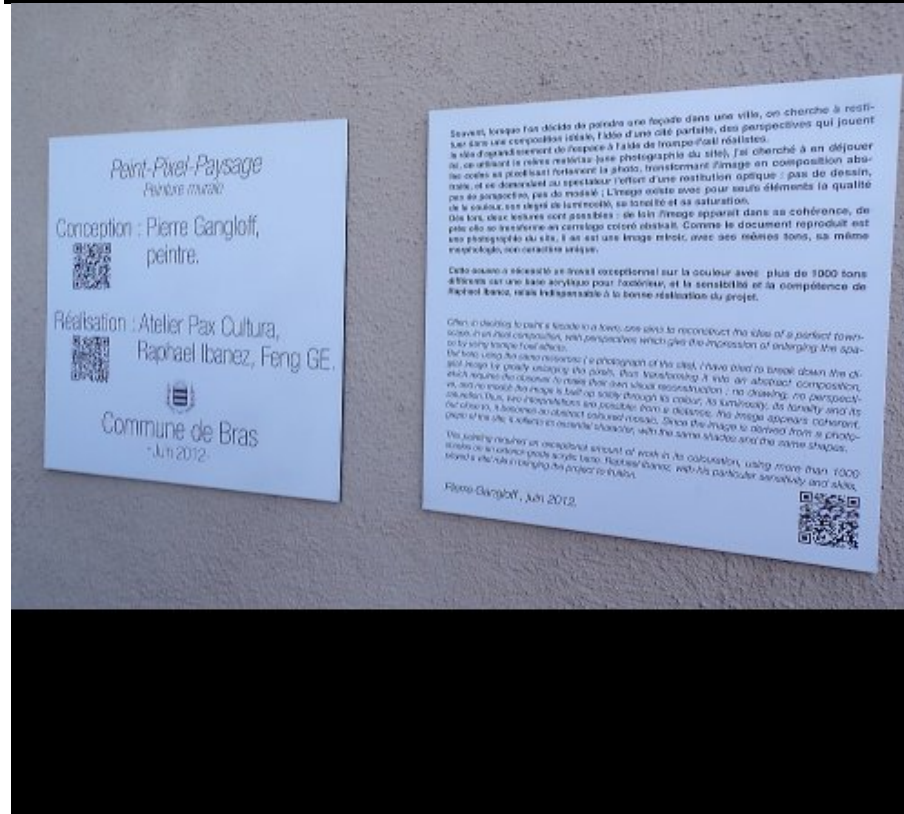

La construction de la chapelle est attestée avant 1225

De la maison de Bras dépendaient les possessions de l'ordre:Brue-Auriac, le Val, Chateauvert, Brignoles, st Maximin, et la roquebrussanne.Après la dislocation de l'ordre en1312,la seigneurie passe aux hospitaliers de st jean de Jérusalem puis jusqu'à la révolution, à l'ordre de Malte.La Commanderie quand à elle fut supprimée en 1504 et unie à celle de Marseille ; puis d'Aix puis de nouveau Marseille.La chapelle récemment restaurée se compose d'une nef unique à 2 travées, d'une abside en cul-de-four et d'un clocher pignon.)


et un arrêt au gour béni source résurgente































































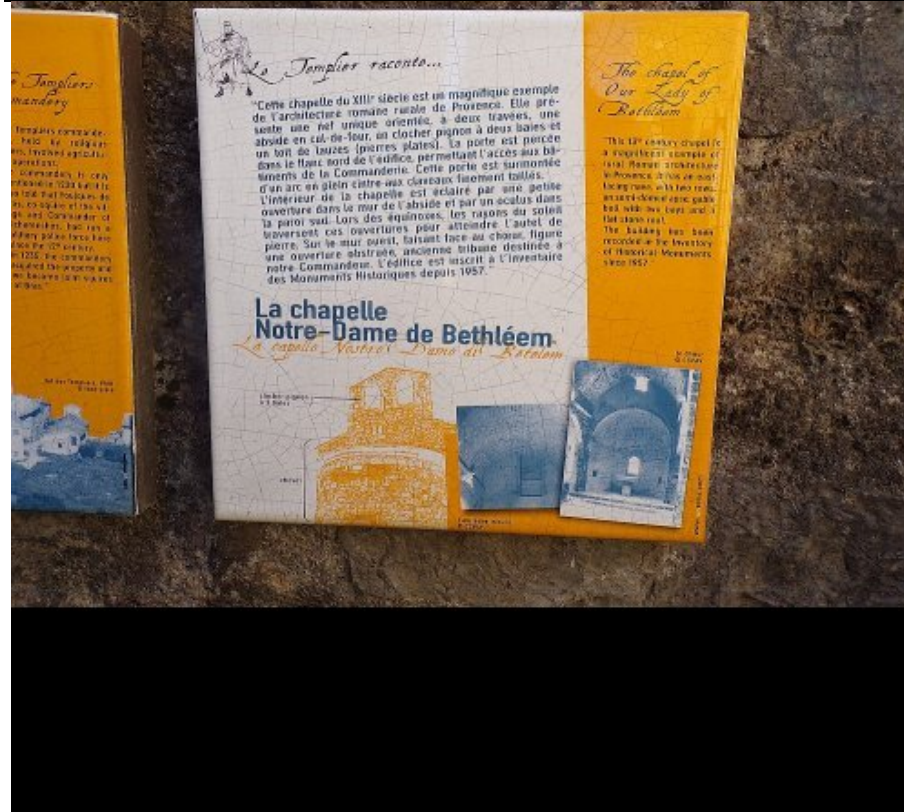







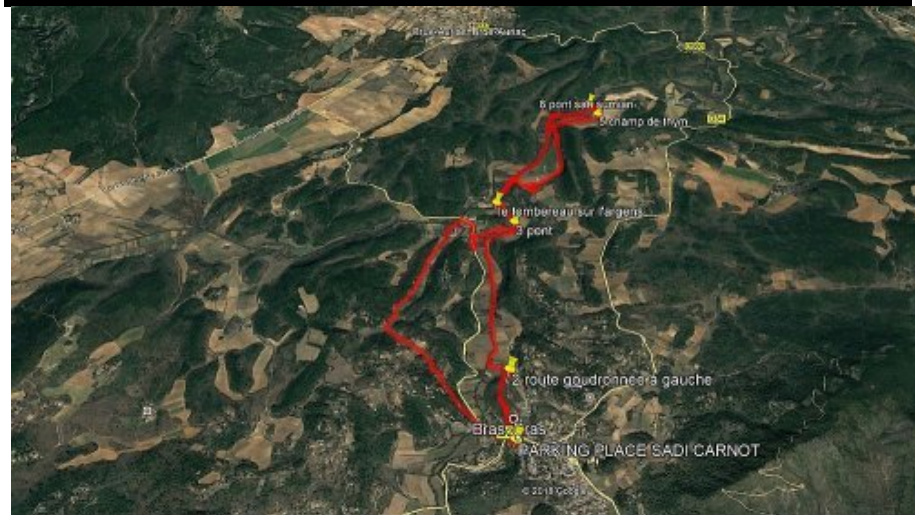


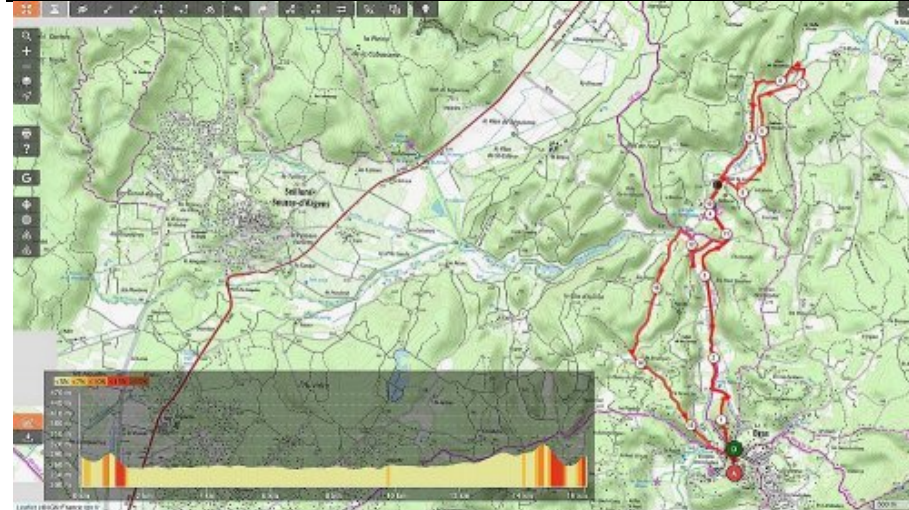







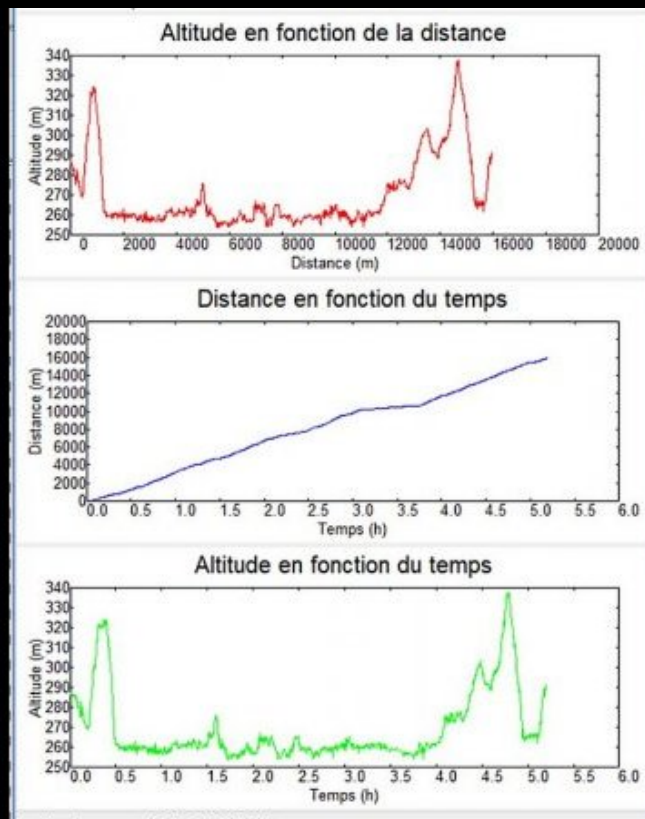
[desc="">](#)





	Départ	Arrivée		
Date	11/03/19	11/03/19	Distance (m)	15934.619
Heure	07:33:17	12:45:27	Durée	05:12:09
Altitude (m)	286	290	Vitesse moy (km/h)	3.063
Altitude min (m)	253		Dénivelé + (m)	744
Altitude max (m)	337		Dénivelé - (m)	740
Altitude moy (m)	269			

Ouverture du fichier rfid...



.cycle-paused:after { display:none; }.texte_infobulle { text-align:left; }