

<https://persoremy.fr/spip.php?article446>



**gorges d'ollioules(var)grotte  
du pin, du patrimoine, du  
croupatier,  
croupatiersupérieur et  
chelo), télégraphe,  
cap gros et bau de quatre  
auros..**



Date de mise en ligne : jeudi 14 mars 2019

Date de parution : 14 mars 2019

- Randos

---

Copyright © persoREMY - Tous droits réservés

---

## le circuit IGN


rando difficile 16kms900 en 7h et 700m de dénivelé ;parking canin dans les gorges d'Ollioules,traverser la reppe pas d'eau en ce moment, partir à gauche, l'entrée de l'ancien canal d'alimentation d'eau chaude(20° environ), un peu plus loin le bleu le jaune part à droite , un four à chaux restauré, puis montée 50m environ, la grotte du pin sur la gauche, visible, il faut grimper un peu..puis le chemin monte raide jusqu'à la zone aménagée, juste avant d'y arriver un cairn une sente à gauche et la grotte du patrimoine, nous partons tout droit au carrefour, à 15mn le télégraphe, le GR partant à gauche, contournant le bâtiment soit le suivre, nous redescendons un peu et décidons de suivre un ancien bleu peu visible, qui nous entraîne dans les rochers, nous décidons de monter à l'aveuglette jusqu'à retrouver le sentier bleu que nous suivons puis le GR.. puis...

c'est là que nous nous sommes un peu égaré :trouverla descente vers les grottes du croupatier, une hésitation avant la ligne électrique, puis au bord de la falaise, finalement sur le GR , un gros cairn et 2 petits nous indiquent la descente facile vers le bord de la falaise, sentier bien tracé nbleu jusqu'à la grand baume du croupatier, puis en continuant le sentier, nous atteignons sous la ligne électrique, la grotte supérieure et la grotte chélo reliée par un laminoir, puis nous continuons la sente ce n'est plus le sentier bleu pour rejoindre après une montée raide vers le sentier du matin puis le GR en crête...

c'est alors le sentier de crête avec les bornes limites ollioules evenos..


puis une piste, un bâtiment militaire en ruine...,continuer jusqu'à la descente vers le col du corps de garde en partant à droite jusqu'au cap gros vue à 360°, le petit bâtiment à contourner et descendre le pas de la cavale bleu-vert en lacets puis très mauvais, pierreux, rester proche de la falaise pour contourner la falaise quatre auros, nous longeons la paroi sud du baou, nous allons rejoindre la piste plus bas, (troncs calcinés..) et la remonter puis à la fourche suivante, prendre vers le Détras que nous allons éviter après quelques raccourcis..puis le sentier jaune qui remonte par un joli sentier vers la grotte du patrimoine et la descente vers le parking..


































































































[cycle-title="" data-cycle-desc="" />](#)

















































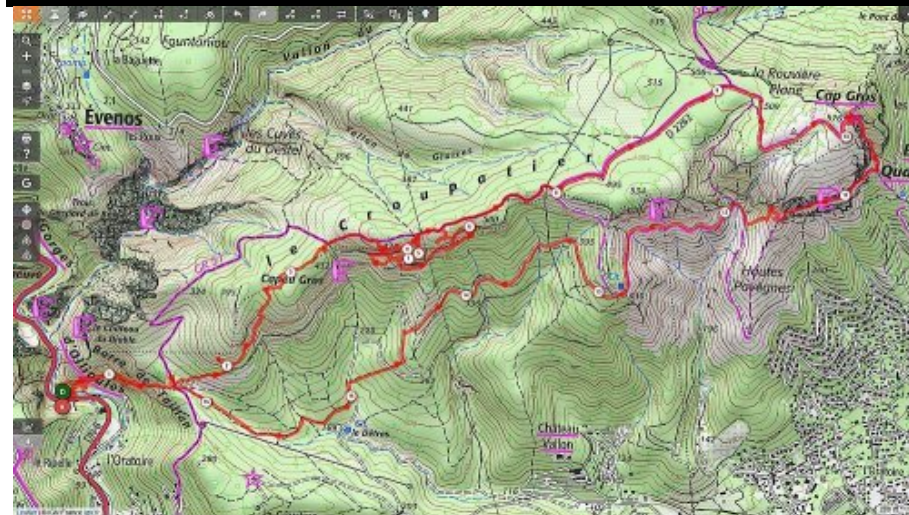

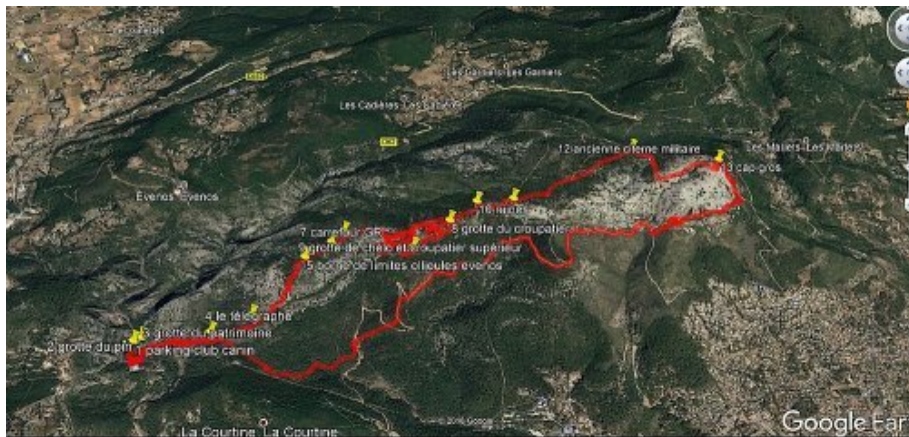













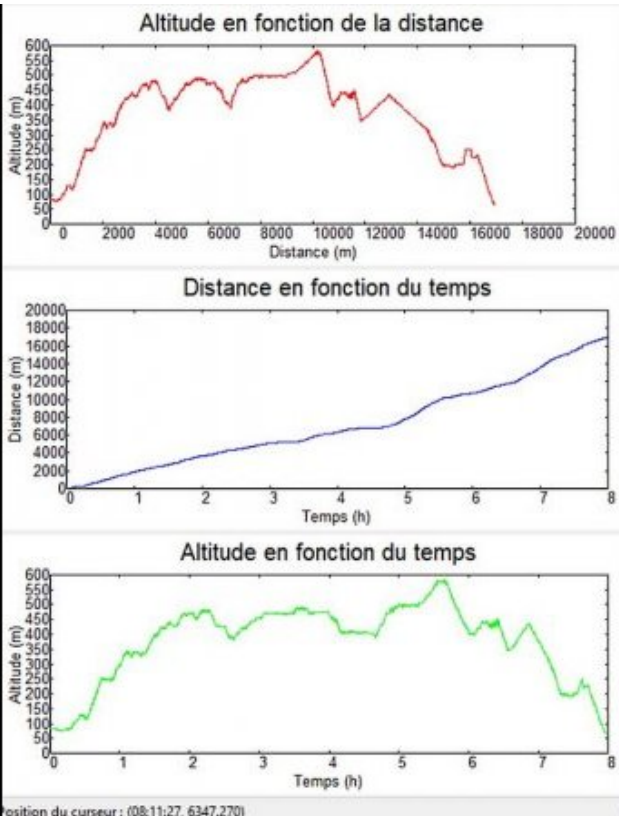




	Départ	Arrivée		
Date	14/03/19	14/03/19	Distance (m)	16973.600
Heure	08:01:01	16:00:03	Durée	07:59:02
Altitude (m)	83	71	Vitesse moy (km/h)	2.126
Altitude min (m)	66		Dénivelé + (m)	2758
Altitude max (m)	585		Dénivelé - (m)	2769
Altitude moy (m)	374			

Ouverture du fichier réussie.





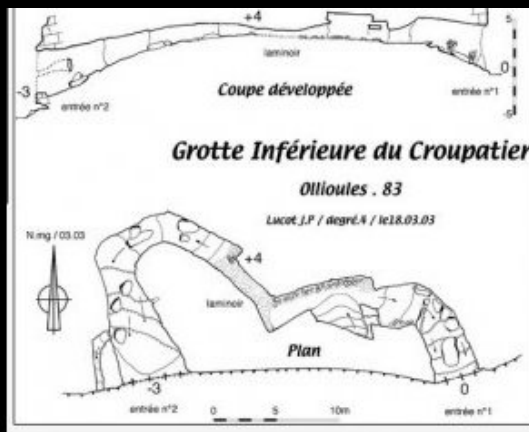
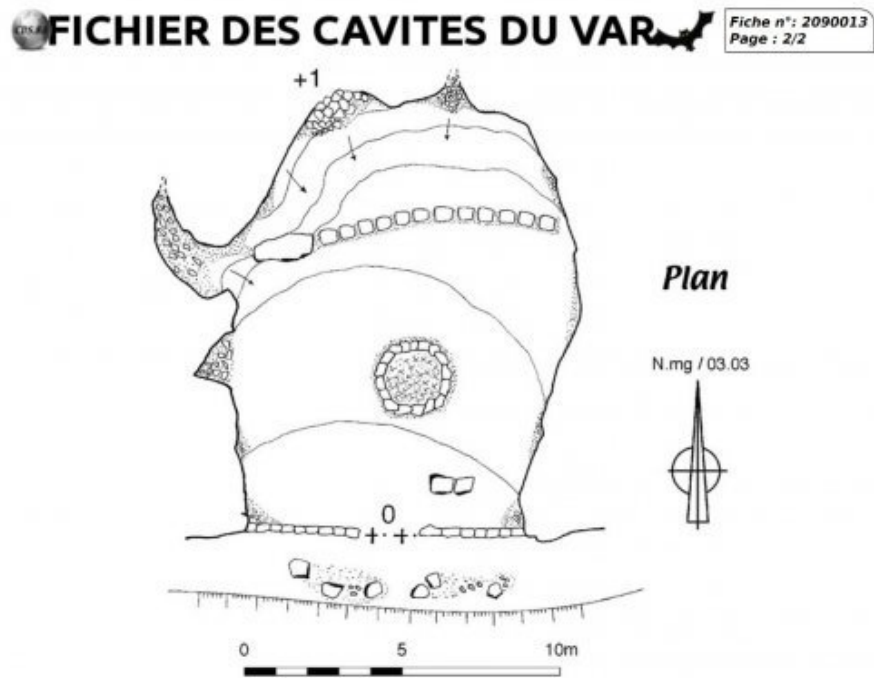
**GROTTE INFÉRIEURE DU CROUPATIER (GROTTE CHELO)**

<b>LOCALISATION:</b> Midi-Pyrénées Département de l'Ariège Canton de Crouatier Commune de Crouatier	<b>COORDONNÉES (PROJECTION UTM):</b> Zone 18Q Easting: 634727 Northing: 470208 Altitude: 270 m	<b>DESCRIPTION:</b> Type de grotte: Caverne Statut: Patrimoine Accessibilité: Facile Orientation: Sud-Ouest	<b>REMARQUES:</b> Grotte inférieure du Croupatier (Grotte Chelo) Patrimoine de l'Ariège Grotte inférieure du Croupatier
---	--	---	--

**DESCRIPTION:**  
Cette grotte est une caverne de type karstique, située dans le massif du Crouatier. Elle est constituée de calcaire et de dolomite. Elle est accessible par un chemin de terre qui traverse les champs. Elle est située à l'ouest de la grotte supérieure du Croupatier.







.cycle-paused:after { display:none; } .texte\_infobulle { text-align:left; }