

<https://persoremy.fr/spip.php?article452>



# **grottes de truebis(belgentier var) et du vieux mounoï (route de signes var)**

- Randos



Date de mise en ligne : jeudi 11 avril 2019

Date de parution : 11 avril 2019

---

**Copyright © persoREMY - Tous droits réservés**


---

exploration de 2 grottes à 30mn de voiture entre les 2 , voir la carte et le descriptif joint

truebis




vieux mounoï



















































































































[?1600789262" alt="" data-cycle-title="" data-cycle-desc="" />](#)
























































































































































<p><b>LOCALISATION :</b>                  Commune : Cavert                  Masell : Sarré-Clément                  Secteur : Ruisseau de Valros                  Lieu dit : Vallon de Truebis                  Coord :                  Lambert III :                  * X=895.610 Y=3109.495 Z=130m                  UTM :</p>	<p><b>DONNÉES D'EXPLORATION :</b>                  Profondeur : 22m (-J2/+20)                  Développement : 600.00m                  Géologie : Dolomies Lises de l'Estropignon                  Hydrologie : Evaporation Temporelle                  Topographie : Colombar                  Courant d'air : NCM                  CDT : NCM                  Brochage fixe : NOR                  Zone Natura 2000 : NCM                  PNR Sainte Baume : NCM</p>	<p><b>BIBLIOGRAPHIE :</b>                  Documents d'origine : SC Var                  Carte IGM : 1/25000 - Clvez n° 3345 Est                  Bibliographie :                  La France Ignorée (E.A. Martel) Tome 2 p.81 /                  Sites géographiques sur les cavernes de la                  France (A. Lucette - 1880) p59 / Bulletin                  SGMATV n°66 mai 1953 p4 / n°67 juillet 1955                  p6 / n°104 avril 1957 p6 / Speleoco-étire série                  1957 p20 / 1958 p24</p>	<p><b>HISTORIQUE :</b>                  Inventeurs :                  Explorateurs : SSMV                  Date exploration : 1957                  Aditiff : G.1990                  Date modif : 07/11/2010</p>
--	--	--	---

**SITUATION/ACCES :**



De la route de Solles-Toscas à Belgentier, une centaine de mètres avant le Guviane, prendre le chemin carrossable à droite, longeant le ruisseau de Valros et monter au Beau d'Arles. Le suivre sur 105m. Là, prendre un sentier à gauche et le suivre jusqu'à ce qu'il coupe le ruisseau. L'entrée est à gauche, à 30m. Coordonnée sur la carte.

[\(cliquez ici pour accéder à la carte interactive\)](#)

**DESCRIPTION :**

Bibliographie (suite) : Annales SGMATV n°4 1951-52 p1296 sur la carte, l'entrée "Voie de la Vierge" est la grotte de Truebis, l'entrée "Grotte" est notée Source des Trois Bouffes.

Avertissement: (attention)

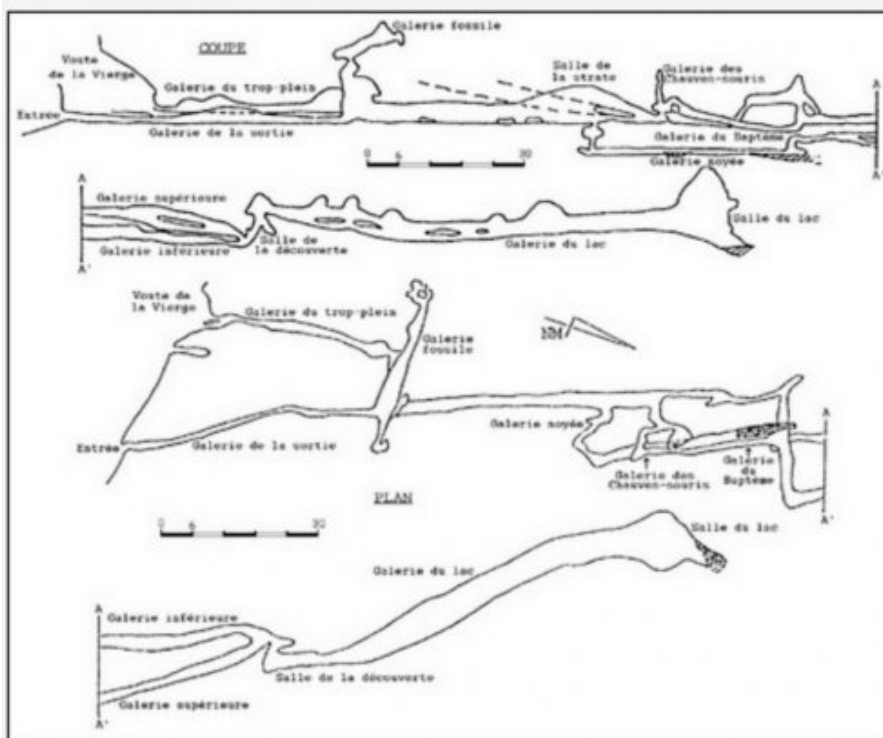
Spéléo20 a mis en place une sonde CTD divers au niveau du "Siphon" de la "Grotte de Truebis" dans le cadre d'un projet hydrogéologique (SCHAPU/BRGM). Cette sonde sera suivie par un doctorant (BRGM/BRSA).

Il est donc expressément demandé aux visiteurs de cette cavité de ne pas toucher à cette sonde et à son matériel annexes lors de leur exploration.

Merci à tous.



**TOPOGRAPHIES :**



**DESCRIPTION :**

Très vaste salle d'effondrement, accessible par une large ouverture en pente douce et un petit puits. Dans l'angle Sud-Ouest de cette salle, un boyau délabré permet d'accéder dans une salle inférieure sans contact. Dans le plancher d'accès à cette salle, s'ouvre une chaire en pierre, après un chemin en pente on profonds à travers un chaos de blocs, on débouche dans une troisième salle imposante, dont le fond a été occupé par un lac souterrain. Cette grotte a été fouillée par des chercheurs de la faculté de Marseille. En 1960, le SCN-CAF entreprend des travaux importants pour tenter de trouver une suite, mais sans succès. En 1962, A. Tyko ryski découvre le passage menant à la 1ère salle inférieure. En 1964, H. Rey (SCN-CAF) met à jour le chemin d'accès à la 2ème salle inférieure.

**TOPOGRAPHIES :**



.cycle-paused:after { display:none; } .texte\_infobulle { text-align:left; }