


<https://www.persoemy.fr/spip.php?article457>



# marignane(13), étang de bolmon, chateauneuf les martigues, l'étang de berre digue du jaï, GR2013...



- Randos  
Date de mise en ligne : lundi 6 mai 2019  
Date de parution : 6 mai 2019

---

Copyright © persoREMY - Tous droits réservés

---

## le circuit IGN


rando de 19kms en 6h et 39m de dénivelé(pont de jaï..)au bord de 2 étangs, (de bolmon et berre) la digue de jaï, ses marais..ses oiseaux (l'échasse blanche, l'avocette élégante, le canard col vert, l'aigrette parzette, le cygne tubercule,le héron cendré, la mouette rieuse..)


marignane, parking du complexe sportif du bolmon, le sentier balisé vers l'étang de bolmon,un petit pont, une aire de jeu, de plein air, on se dirige vers le canal, (de marseille au rhône), le centre d'aviron, une passerelle que l'on traverse vers l'autre rive qui nous emmènera jusqu'à au pont de jaï, en passant la grande palun, avec ses taureaux, ses observatoires (paluns et du barlatier)..3 à 4 kms, en longeant le canal jusqu'à la cabane des pêcheurs, et malheureusement obligés de rejoindre la départementale, la zone industrielle, puis après le rond point, le chemin de la petite carraire, et enfin le pont de jaï et ensuite en longeant l'étang de bolmon par une piste (à l'abri du vent ce jour), profiter pleinement de nombreux oiseaux très à l'aise dans les marais..les hirondelles sont déjà là avant leur périple vers le nord..


Un grand centre équestre, nous suivons la digue au bord de l'eau puis nous reprenons le bolmon jusqu'à la civilisation, (grande et petite bourdingue) les plages de marignane..toujours le GR2013(rouge et jaune) attention au bout de l(étang) à gauche et un petit pont, un chemin nous fait traverser les grands prés proches de l'aéroport..

nous passons à côté de petits immeubles et enfin au rond point tout droit chemin piétonnier et cycliste, une école et enfin le rond point vers le parking


[Install or enable JAVA](#)


























































































[/17f4a99f09a5560496b3650e5e06f9.jpg?1600801443" alt="marignane0056 " data-cycle-title="" data-cycle-desc="" />](#)








































**Site naturel protégé**  
**LE CORDON DUNAIRE DU JAÏ**

**LE JAÏ** est un espace naturel d'exception.

Le cordon dunaire du Jaï est formé par le littoral de la commune de Marignane (13) et est classé en zone naturelle d'intérêt écologique, géologique et scientifique (ZNIEFF) de type I.

Le Jaï est un espace naturel d'exception, classé en zone naturelle d'intérêt écologique, géologique et scientifique (ZNIEFF) de type I.


Le Jaï est un espace naturel d'exception, classé en zone naturelle d'intérêt écologique, géologique et scientifique (ZNIEFF) de type I.

**Le cordon dunaire est fragile**  
**Ensemble, protégeons sa végétation pour contribuer à le sauver.**

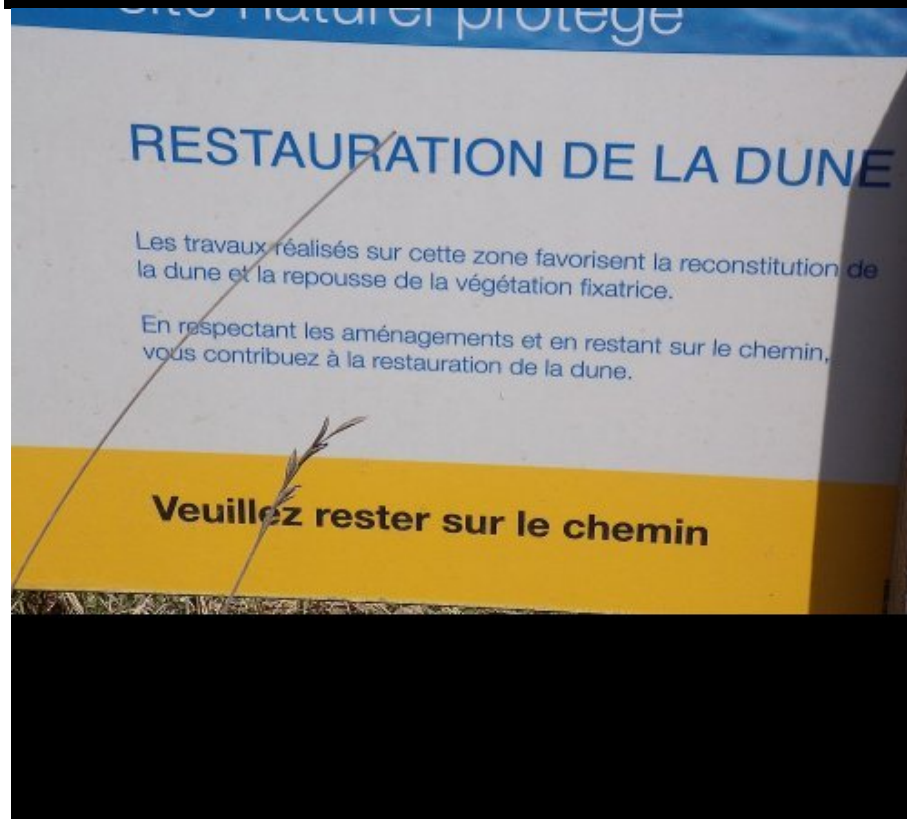
Cet espace est si riche en biodiversité. Pour votre plaisir et votre sécurité, acceptez ces réglementations.



**50 mg/L**  
Interdiction de jeter des déchets et de brûler.











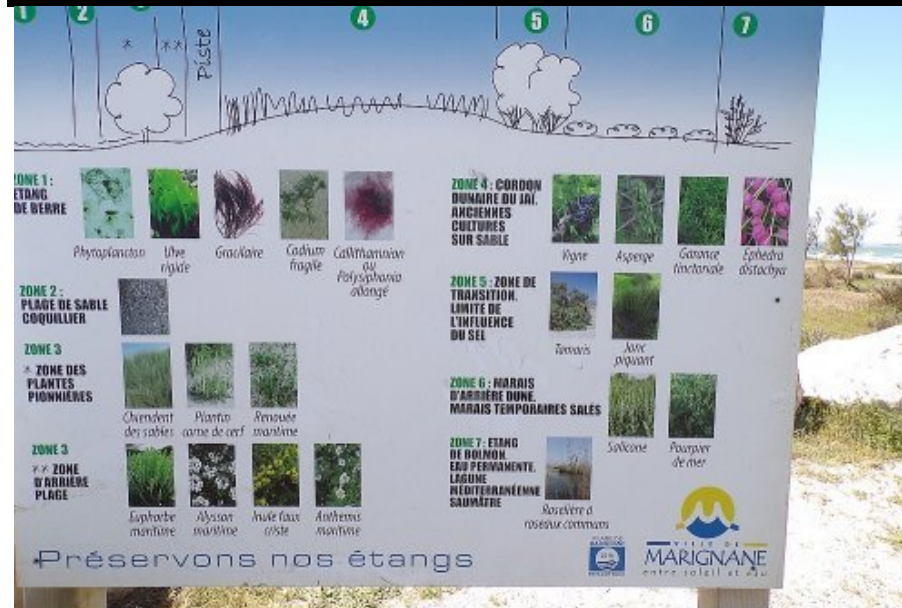


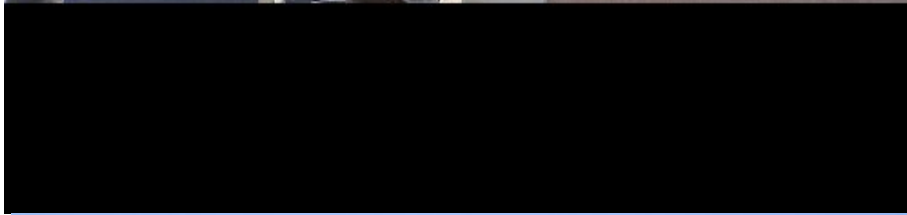




















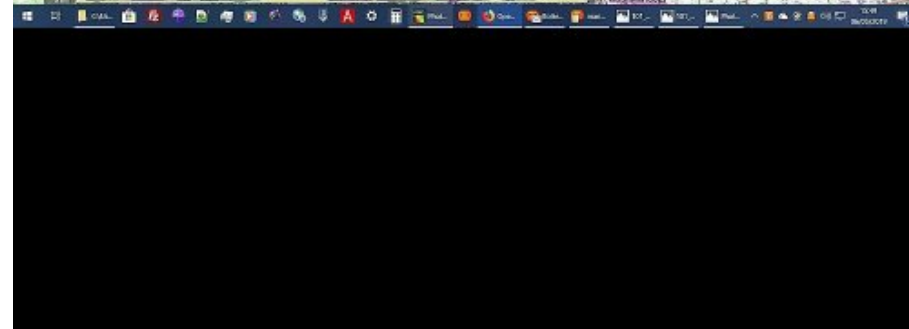
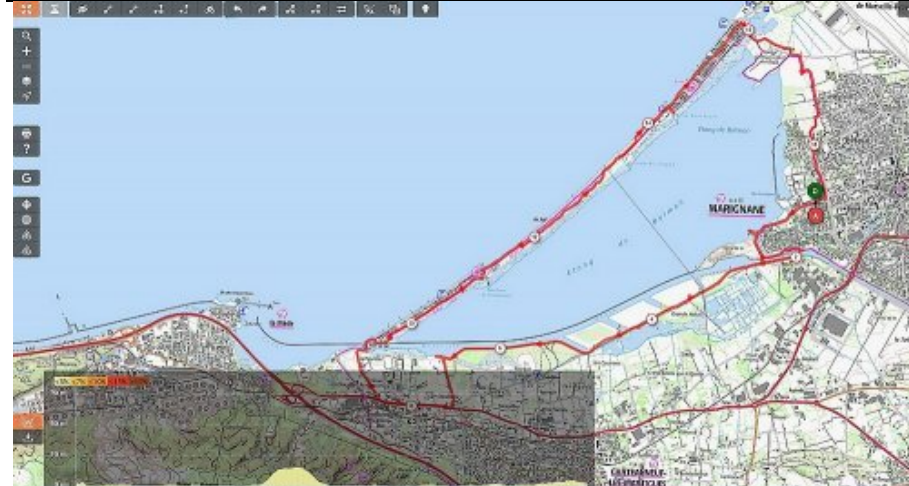






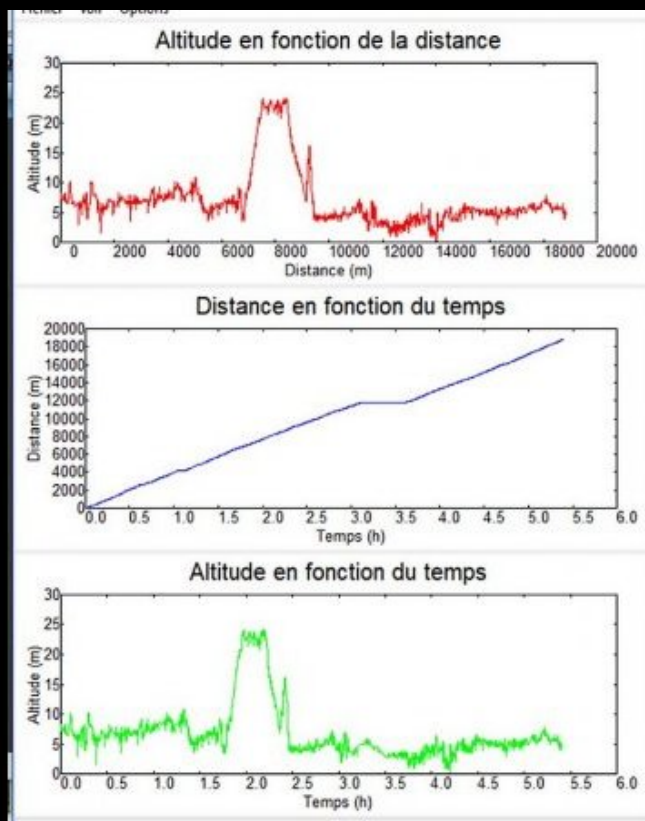


[SC="">](#)



	Départ	Arrivée		
Date	06/05/19	06/05/19	Distance (m)	18825.001
Heure	06:38:20	12:02:26	Durée	05:24:05
Altitude (m)	7	4	Vitesse moy (km/h)	3.485
Altitude min (m)	0		Dénivelé + (m)	468
Altitude max (m)	24		Dénivelé - (m)	471
Altitude moy (m)	7			

ouverture du fichier réussie.



.cycle-paused:after { display:none; }.texte\_infobulle { text-align:left; }