

<https://persoremy.fr/spip.php?article466>



méounes les montrieux(var), agnis, puits de l'éouvière, grotte de la baume féré, vigne groussière..



- Randos
Date de mise en ligne : lundi 2 septembre 2019
Date de parution : 2 septembre 2019

Copyright © persoREMY - Tous droits réservés

le circuit IGN

sympathique rando de 15kms500 en 5h15, prévoir 6..et 519m de dénivelé au départ de méounes les montrieux..grand parking à l'entrée du village en venant de signes, puis en face de l'église la rue neuve ciourte, les escaliers à monter et partaons à gauche sur le sentier balisé vert et GR..

le sentier monte à flanc de colline, puis rejoint une piste, au carrefour tout droit, nous essayons de rejoindre le village d'agnis en ruines..au carrefour suivant, partir à gauche(pas en face) la piste vous mène aux ruines d'agnis, puis le tracé devient un sentier ombragé..s'enfoncer dans le vallon, à gauche ensuite..montée jusqu'au rocher où nous laissons le sentier de gauche qui permet d'aller au [gouffre signoret](#), donc à droite montée régulière vers le gros pylône, puis à gauche le plateau encore un peu de montée puis la descente , vers le puits de l'éouvière, sur la gauche..

nous continuons la piste principale, au passage des lapiaz.. , un petit virage un cairn ne le manquez pas, une petite sente pas facile à suivre, nous retombons alors sur une sente mieux dessinée, des cairns et progressivement nous arrivons dans le lit d'un ruisseau sec..., prenez patience nous allons arriver à la baume féré, bien suivre le tracé..


nous y pénétrons une grande salle et nous enfonçons jusqu'au fond de la grotte..

nous descendons alors dans le fond du vallon, pas de trace mais assez facile dans cette forêt de chênes, abris sous roches .., puis ancienne piste , un centre équestre quelques vaches..puis la piste que nous suivons vers la droite..

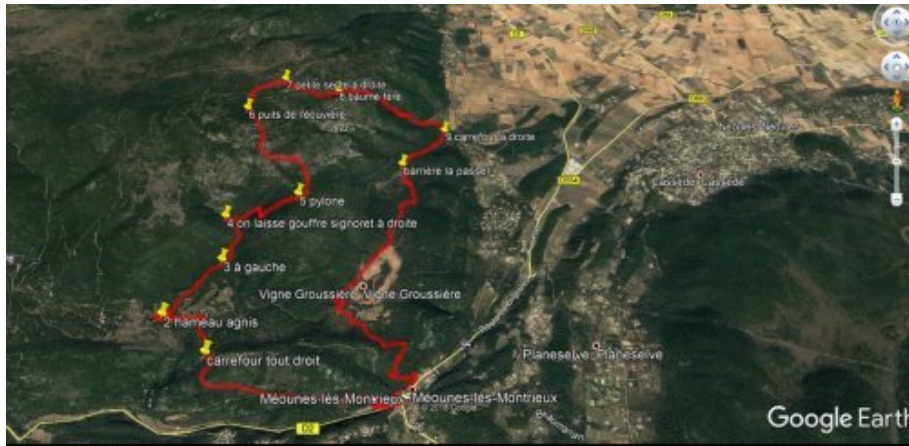
la vigne groussière, puis dans un virage, une sente un cairn qui va nous mener au dessus de méounes , (GR) et redescendre au village..



2 circuits IGN proches


[randos du 5 février 2019](#)




méounes les montrieux(var), agnis, puits de l'éouvière, grotte de la baume féré, vigne groussière..











































































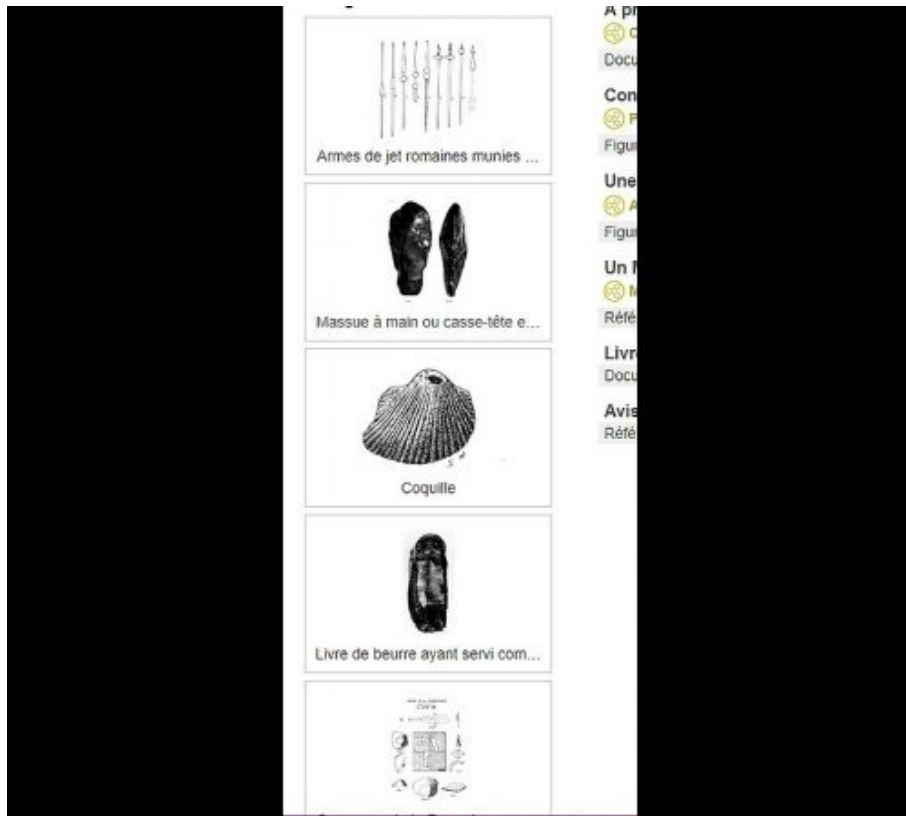
[eucl" title="" style="display:block;padding:0px;margin:0px;" data-cycle-title="" data-cycle-desc="">](#)









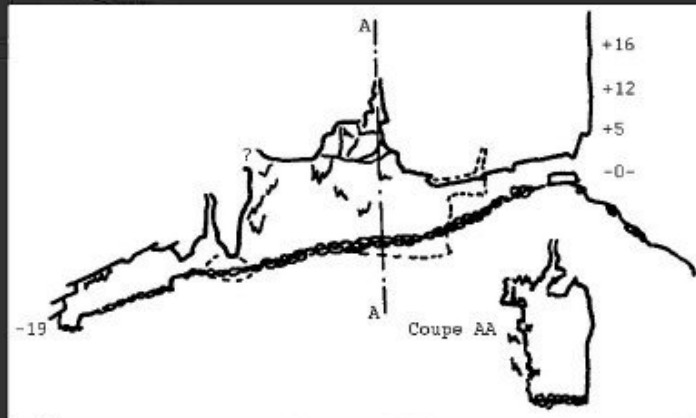



PHOTOS :



porche d'entrée

DOCUMENTS LIÉS :



GROTTE DE L'HOMME FÈRE (BAUME FÈRE)

Numero : 2023046

LOCALISATION : Coordonnées : Évirose Massif : Éliev éliové Secteur : Les Monts Calmeis Lieu dit : La Fontaine Hérite Coord. : URBEMIT (1) : • X=606,042 Y=2095,421 Z=922m UTM : • XT 0726945 4780246	DONNÉES D'EXPLORATION : Profondeur : -cbré Développement : 75,00m Géologie : Crét. du Turonian Sud-Picéol Hydrologie : Topographie : Alt. (niveau base ZP Lect 20/11/05) Courant d'air : NCM CEP : NCM Broche Aire : NCM Zone nature 2000 : OUE PAR (base données) : OUE	BIBLIOGRAPHIE : Documents d'origine : ACT Carte IGN : I/25000 - Toule n° 3249 Ousse Bibliographie : Spelunca éliev éliové 1687 p.18-20 / 1965 n°3 25329 Çaç é trèrre le Var n°19 1957 (L) Herault/Quarrièrè spèlèc n°1, A. Agnew, 08/78, p2-24	HISTORIQUE : Inventeurs : 1904/19 / SCL Explorateurs : 1904/19 / SCL Date exploration : 1904/19 Autre : 1904/19 Date écrit : 1912/12/2018
--	--	--	---

SITUATION/ACCÈS :

(cliquez ici pour accéder à la carte interactive)

DESCRIPTION :
Situation : Depuis la Fontaine Hérite, une piste d'éliev vers le Sud et conduit en 10' à la grotte située au pied de la falaise. L'imposante entrée est visible de loin. La cavité est pénétrée par la carte. Description : Entrée étroite qui fut en habitat crétacé. Grande galerie par côté s'ouvre d'un éliev éliové à -13. Cheminée dans la grande galerie, descendue jusqu'à +10 par l'ACT (1). 1.13.15. Entrée, bloqué. Coupe géologique page suivante.

TOPOGRAPHIE :

malheureusement détaché un éclat important de la partie caractéristique.

Tel quel, cet outil puissant, constitue une pièce curieuse et assez rare, c'est pourquoi nous avons eu devoir le présenter à nos Collègues de la Société Préhistorique Française.

Une grotte sépulcrare sur le territoire de la Roquebroussanne (Var)

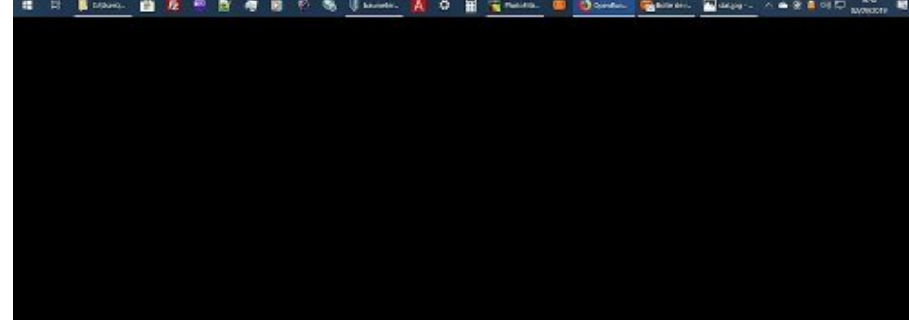
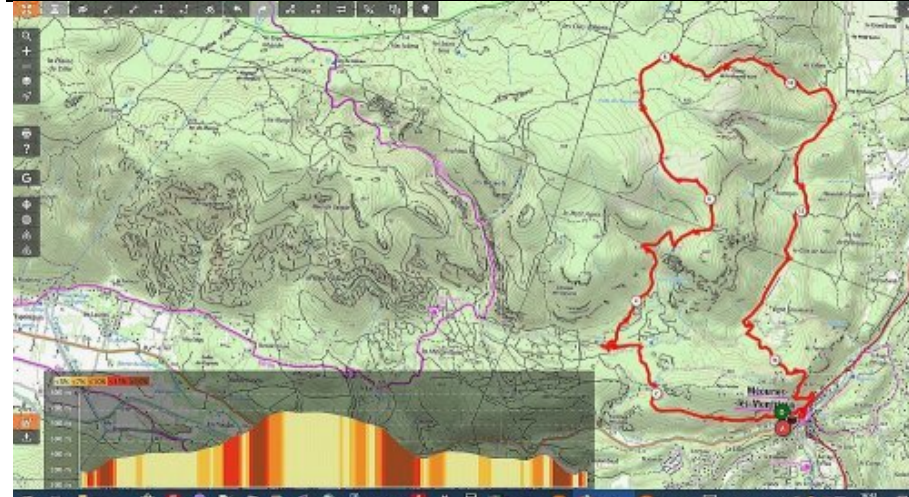
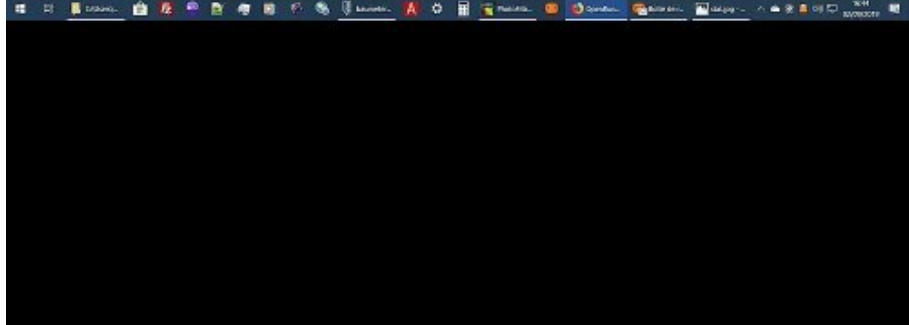
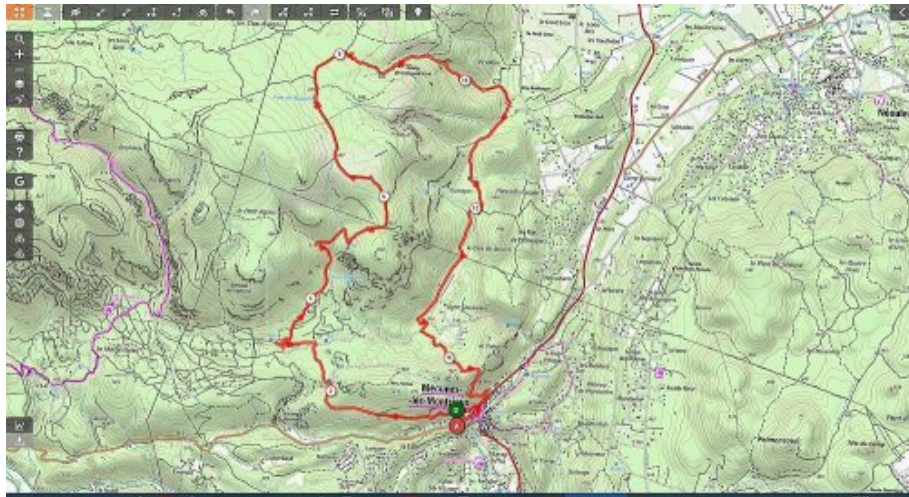
PAR
l'Abbé SAGLIETTO, Curé de Sigaes.

La Baume Fère (Sauvage).

La Grotte est située presque au sommet des hauteurs qui dominent, au Sud-Ouest l'important domaine du Grand Laon. Son entrée s'ouvre du côté Nord, à la naissance du vallonement qui descend vers le quartier de Broussanne.

De largeur irrégulière elle allonge d'abord son couloir vers le sud, sur une longueur de 15 mètres, pour l'infléchir fortement à l'ouest et le redresser ensuite dans sa direction première en portant son extrémité à une distance de 12 mètres. Parfaitement sèche dans sa plus grande partie, surtout près de l'entrée que ferme, aux trois quarts, une muraille en pierres sèches, élevée par les béchères, elle présente, par contre, un fond très humide, l'eau y suintant de toutes parts à travers une épaisse couche de stratiions calcaires.

Cette grotte fut fouillée à deux époques successives et chaque fois



dan un renforcement, la baume Fère est là, son entrée partiellement murée, parait-il, par les bouscatiers au temps des charbonnières. Vu la quantité de chênes et de yausse, le charbon de bois fabriqué ici, devait être de belle qualité.

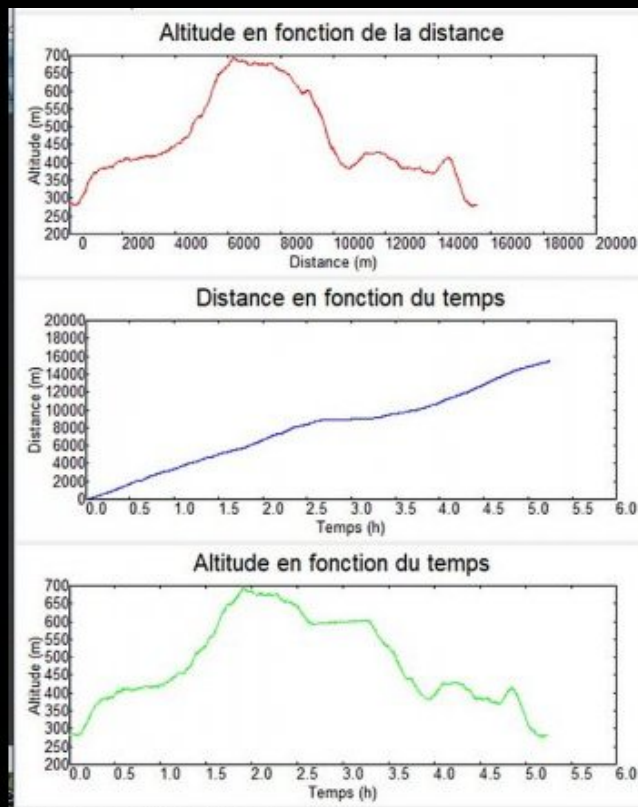


étrange concrétion...



	Départ	Arrivée		
Date	02/09/19	02/09/19	Distance (m)	15505.741
Heure	06:42:02	11:56:42	Durée	05:14:39
Altitude (m)	280	282	Vitesse moy (km/h)	2.957
Altitude min (m)	278		Dénivelé + (m)	694
Altitude max (m)	692		Dénivelé - (m)	692
Altitude moy (m)	468			

Ouverture du fichier réussie.



.cycle-paused:after { display:none; }.texte_infobulle { text-align:left; }