

<https://persoremy.fr/spip.php?article485>



le concors(782m), ses charbonnières, sa chapelle ste consorce, sa vigie..

- Randos



Date de mise en ligne : lundi 6 janvier 2020

Date de parution : 6 janvier 2020

Copyright © persoREMY - Tous droits réservés

[le circuit IGN du 6 janvier 2020](#)

rando moyenne de 13kms300 en 4h35 et 673m de dénivelé, au départ de l'aire de repos du domaine départemental du taulisson, le long de la D11, entre jouques et vauvenargues près du domaine du grand sambuc...nous prenons la piste à la barrière (sentier jaune)et nous montons progressivement jusqu'à la 2e piste qui part à droite, d'ailleurs la citerne dans la descente(progressive)..on laisse la piste de droite , on continue, au prochain carrefour, on descend un peu puis le sentier jaune part à gauche, ancienne piste utilisée par les charbonniers dans le passé, on remonte, on remarque à certains endroits des petites plateformes, où il devait y avoir des charbonnières, nous en verrons bientôt 2..., un sentier qui va monter monter raide jusqu'à la piste, pendant 800m à 1km, puis on traverse la piste, le sentier en face avec une main courante, jusqu'à la chapelle ste consorce, puis on redescend sur la piste que l'on remonte, une barrière, on part vers la gauche aller retour jusqu'à la vigie, puis de la barrière, un tracé hésitant avec quelques traces rouges nous permettent au milieu des rochers, d'aller au bout du massif, puis de descendre , la trace s'améliore, en lacets et redescend dans le vallon, jusqu'à une piste avec un ancien bassin d'eau..


on part à gauche.on remonte jusqu'à la barrière qui ferme le domaine privé le Sambuc, nous sommes coincés, un sentier va longer pendant un long moment le grillage et assez raide, jusqu'à la piste, il ne nous reste plus qu'à remonter la piste, un virage et rejoint le carrefour, alors nous descendrons cette piste jusqu'au parking..







































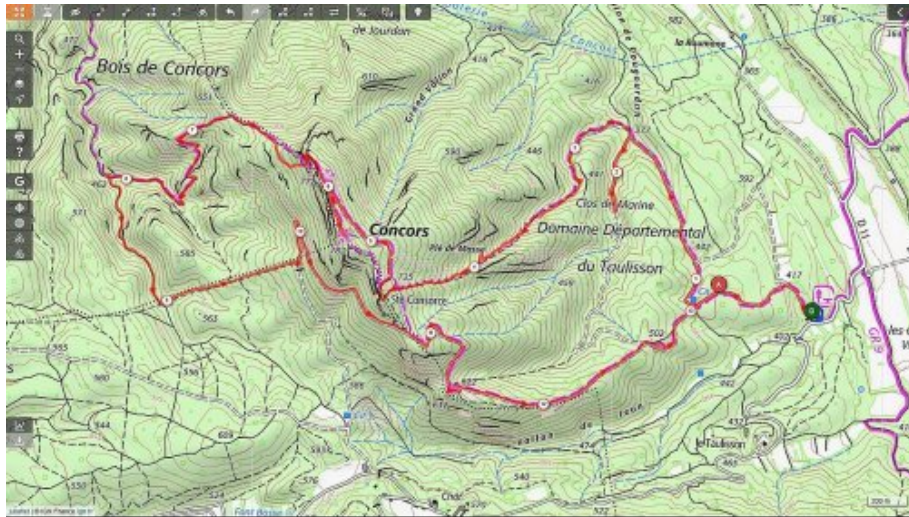








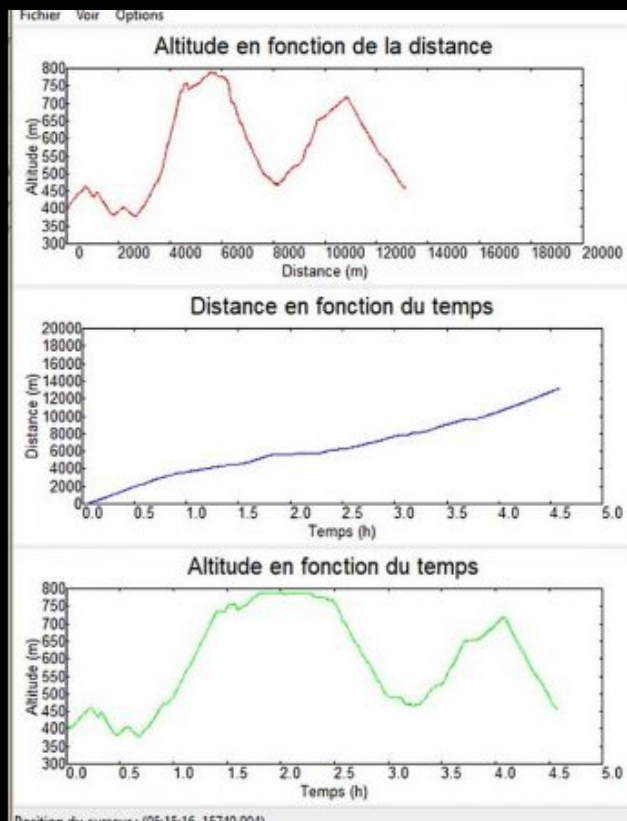

le concors(782m), ses charbonnières, sa chapelle ste consorce, sa vigie..



le concors(782m), ses charbonnières, sa chapelle ste consorce, sa vigie..

	Départ	Arrivée		
Date	06/01/20	06/01/20	Distance (m)	13180.819
Heure	06:52:43	13:28:01	Durée	04:35:17
Altitude (m)	406	452	Vitesse moy (km/h)	2.873
Altitude min (m)	377		Dénivelé + (m)	833
Altitude max (m)	791		Dénivelé - (m)	786
Altitude moy (m)	566			

ouverture du fichier sferzic



.cycle-paused:after { display:none; }.texte_infobulle { text-align:left; }