

<https://persoremy.fr/spip.php?article488>



# pichauris(allauch 13), grands chênes, pas du figuier, la parloire..table d'orientation

- Randos



Date de mise en ligne : jeudi 16 janvier 2020

Date de parution : 16 janvier 2020

---

Copyright © persoREMY - Tous droits réservés

---



## le circuit IGN

petite rando de 12kms500 en 4h30 et 394m de dénivelé , assez facile, si on ne se trompe pas de chemin, au départ de pichauris, domaine du conseil général., notre but, c'était le pas du figuier, le planning est respecté mais pas dans le sens prévu...on part en direction de ners au 1er carrefour, notre but est de rejoindre les grands chênes, ce n'était pas le plus facile, ni le plus court, nous avons traversé un parc à mouton, suivi une trace VTT, c'est le chemin du retour le plus rapide qui est le plus rapide

aux grands chênes( citerne hors sol, ), direction col de l'amandier, donc à droite puis à gauche, plaine de la grive , arrivé à un croisement(les ubacs, la fève), nous prenons tout droit(nous arriverons de droite au retour)



carrefour, à droite petit sentier qui passe près d'un poste à feu et rejoint la piste qui monte au col de baume sourme, nous descendons vers la droite, plus bas, attention un petit cairn, ancien sentier bleu, au milieu de la garrigue, plaine de cheylan avec une belle vue sur Marseille..puis petite descente vers le pas du figuier, nous partons vers la droite, sentier jaune pour traverser la parloire, puis les grands chênes, et ensuite en partant vers la droite, puis la gauche, petite montée vers la table d'orientation, et redescente par le GR, et le domaine de pichauris..


















	Col de l'Amandier	 0920	2.5 km →
	Puits de l'Aroumi	 900	2.7 km →
	Pic du Taoumé par le Col du Tubé	 940	5.2 km →















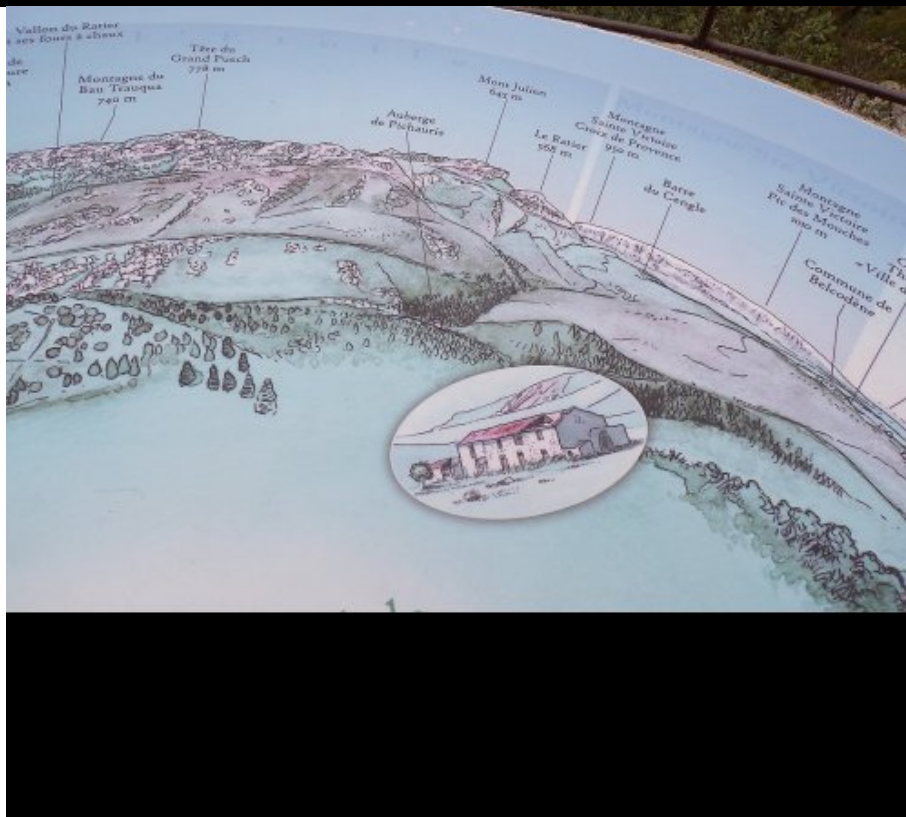









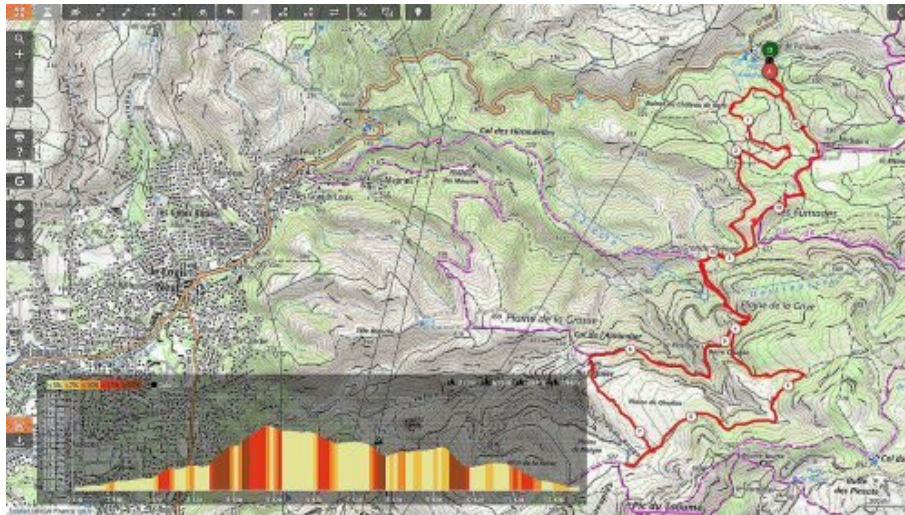









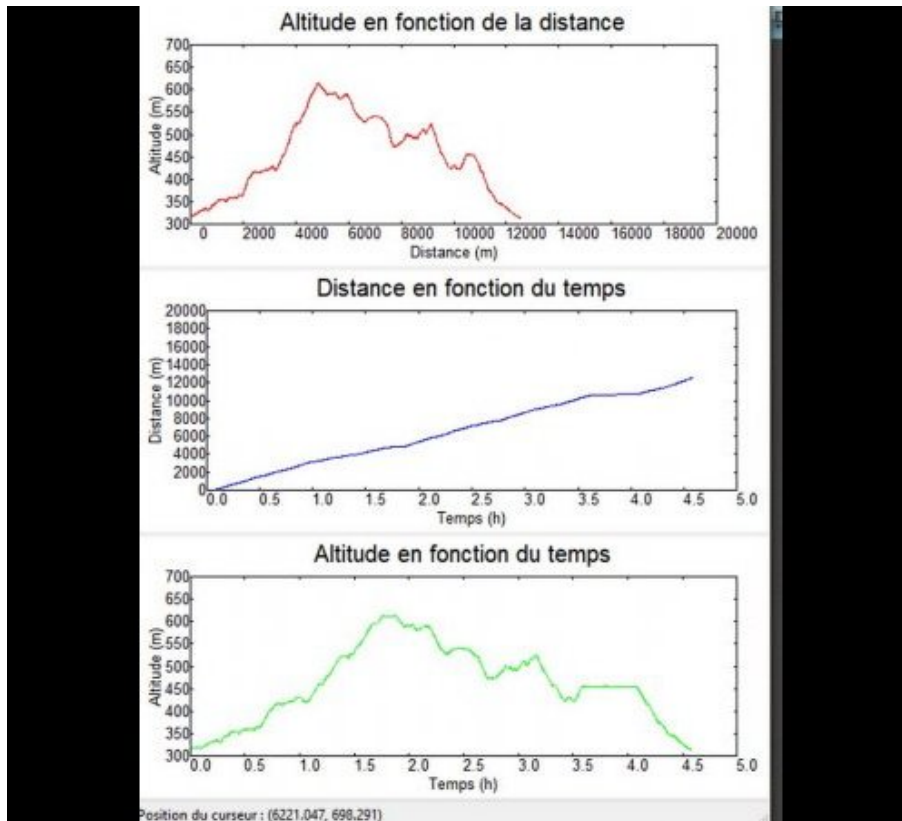




	Départ	Arrivée		
Date	16/01/20	16/01/20	Distance (m)	12527.333
Heure	07:03:15	11:38:10	Durée	04:34:55
Altitude (m)	320	314	Vitesse moy (km/h)	2.734
Altitude min (m)	314		Dénivelé + (m)	562
Altitude max (m)	613		Dénivelé - (m)	568
Altitude moy (m)	456			

Ouverture du fichier réussie.





.cycle-paused:after { display:none; } .texte\_infobulle { text-align:left; }