


<https://persoremy.fr/spip.php?article510>



auriol(13), les encanaux, ravin des infernets, l'adret, la lare..

- Randos

-



Date de mise en ligne : jeudi 20 août 2020


Date de parution : 20 août 2020


Copyright © persoREMY - Tous droits réservés

[circuit IGN du 20 août 2020](#)

rando reprise facile en partant à 7h du matin, pour éviter la chaleur.., presque 13kms en 3h et 485m de dénivelé.. au départ du parking des encanaux à auriol.., direction le pont des encanaux, suivre le sentier jaune avant le pont à droite, direction le pic de bertagne, montée dans le ravin des infernets, puis la crête, et direction les adrets, quand on rejoint la piste, prendre à gauche, montée vers la lare..puis descente par la piste et quelques raccourcis vers le pont des encanaux..et le parking..



















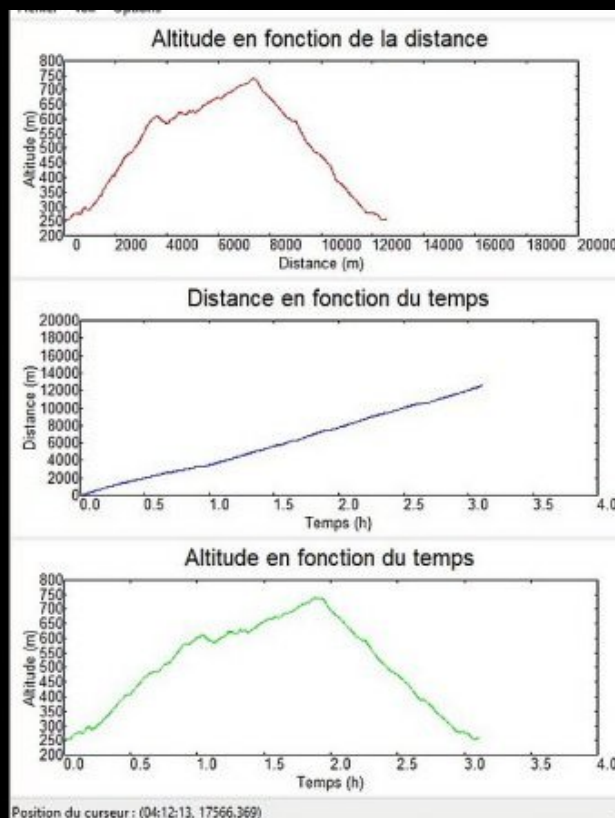







	Départ	Arrivée		
Date	20/08/20	20/08/20	Distance (m)	12565.796
Heure	05:22:04	08:28:41	Durée	03:06:37
Altitude (m)	257	258	Vitesse moy (km/h)	4.040
Altitude min (m)	253		Dénivelé + (m)	634
Altitude max (m)	738		Dénivelé - (m)	634
Altitude moy (m)	507			

Ouverture du fichier réussie.



.cycle-paused:after { display:none; }.texte_infobulle { text-align:left; }