


<https://persoremy.fr/spip.php?article511>



ste victoire, parking roques hautes, aqueduc doudon, barrage zola, barrage bimont..

- Randos courtes entre 2 et 3 heures, faciles



Date de mise en ligne : lundi 31 août 2020

Date de parution : 31 août 2020


Copyright © persoREMY - Tous droits réservés


[le circuit IGN](#)

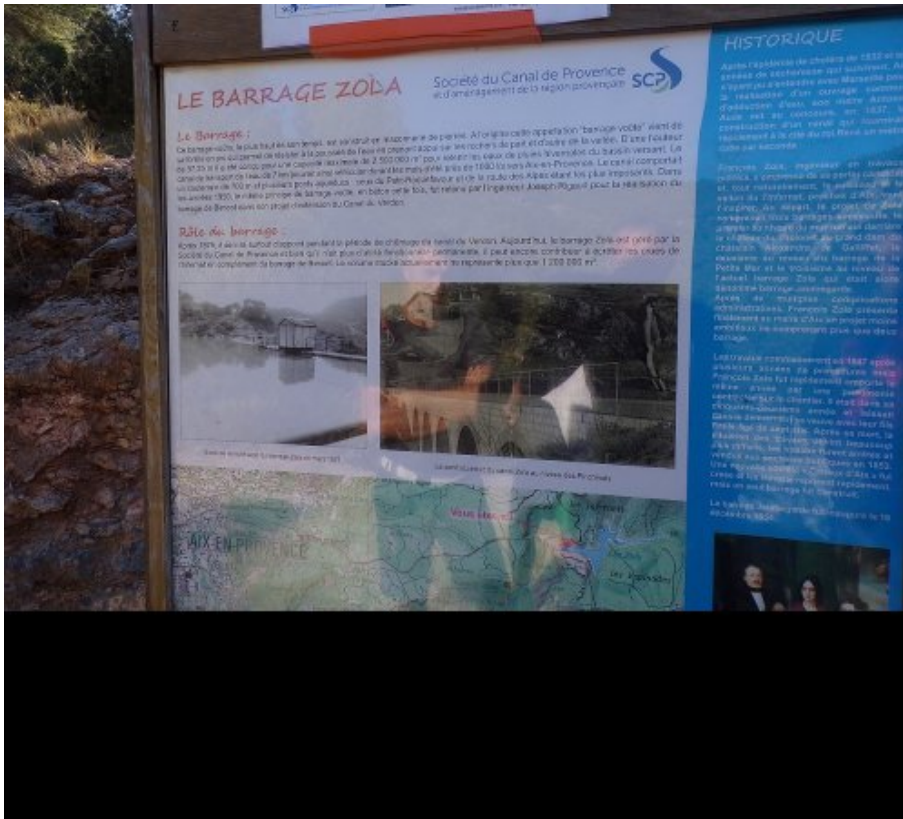
Petite rando faisable en famille, au pied de la ste victoire, 10kms environ en 2h30 ou 3h, 213m de dénivélé.. après les plots, la rivière, prendre le chemin à gauche dans le vallon du marbre, vous longez le pré puis une propriété puis une piste que vous prenez à gauche , la barrière puis à droite en longeant les oliviers.Vous allez arriver à l'aqueduc de doudon, tout droit, une petite montée, en face de vous une barrière ne la prenez pas, partir sur la droite, longer les falaises, rejoindre la piste, descendre au barrage, traverser, remonter par le sentier en face, sur le plateau à droite jusqu'au barrage, traverser, la piste..sur le plat partir à gauche et dans la forêt, partir à droite et prendre le 1er sentier à gauche, rejoindre la piste , champ de tire et retour au parking..






















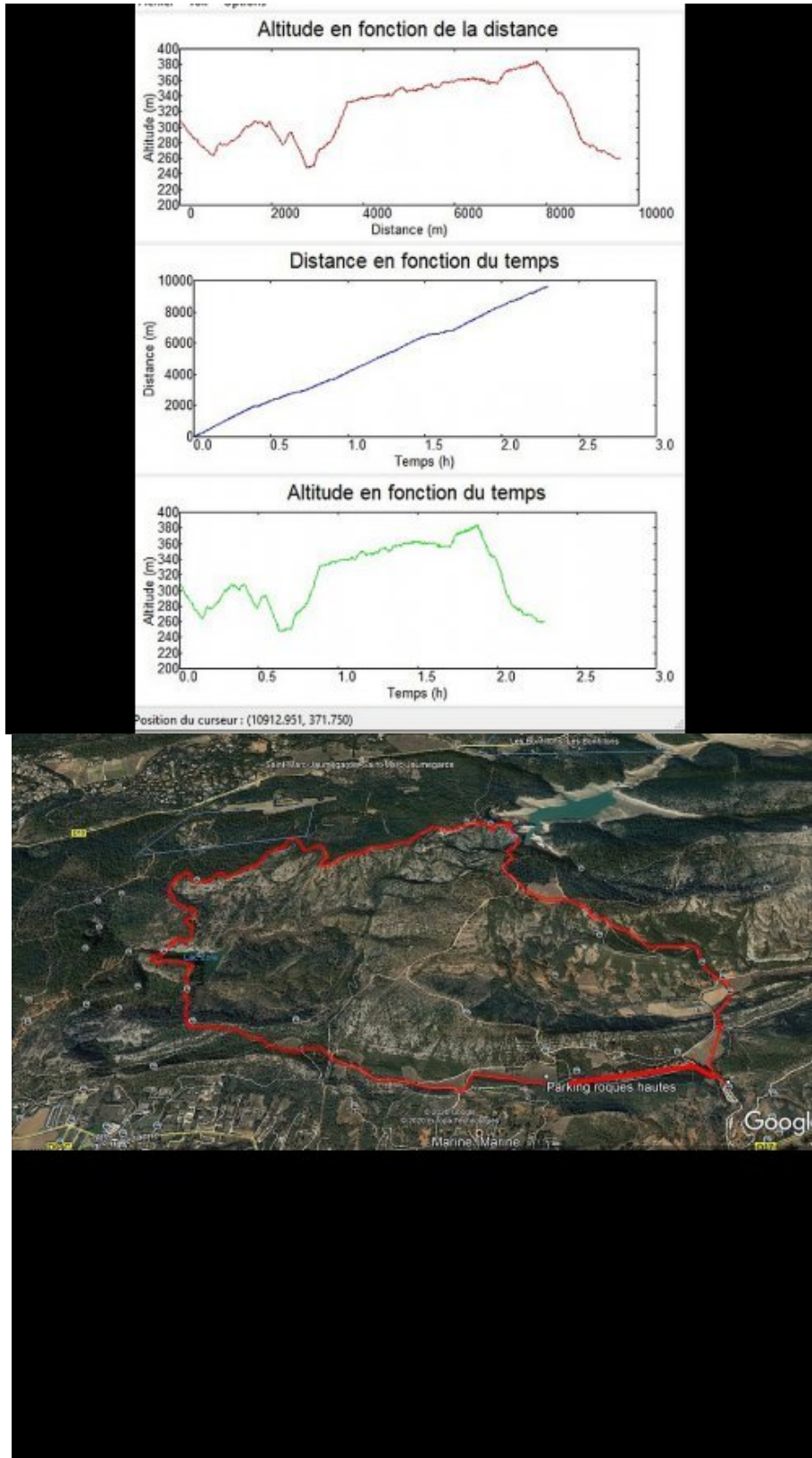







	Départ	Arrivée		
Date	31/08/20	31/08/20	Distance (m)	9620.358
Heure	07:03:32	09:21:47	Durée	02:18:15
Altitude (m)	311	260	Vitesse moy (km/h)	4.175
Altitude min (m)	248		Dénivelé + (m)	307
Altitude max (m)	383		Dénivelé - (m)	358
Altitude moy (m)	318			







.cycle-paused:after { display:none; } .texte_infobulle { text-align:left; }