

<https://persoremy.fr/spip.php?article522>



**pichauris(allauch),collet redon,  
puits de l'aroumi, col du tubé,  
puits du murier, baume  
sourme, le taoumé, grotte du  
pas du murier, les  
grands chênes, les fumades.**



Date de mise en ligne : jeudi 3 décembre 2020  
Date de parution : 3 décembre 2020

- Randos

---

Copyright © persoREMY - Tous droits réservés

---

## le circuit IGN


rando moyenne de 16kms440 en 4h(attention bon rythme..)et 535m de dénivelé au départ du parking de pichauris, domaine du conseil général.

passer le portail, se diriger vers la ferme, puis partir à gauche, tracé jaune et GR, la platrière, puis rattrapper le route pour repartir près du cabanon, vers le collet redon, le centre équestre, la route, puis le sentier à droite dans le virage, le GR., la route à nouveau puis le sentier à droite...montée vers le defens, la piste qui vient du mont du marseillais, à la citerne à gauche, descendre, puis remonter vers le puits de l'aroumi..


le sentier qui rejoint la piste du dessus, puis le col du tubé..en face, le sentier bleu descend vers le puits du murier, puis contourne le mamelon, descend et remonte vers le taoumé, en passant sur la droite la grotte baume sourme, puis le parking chasseurs au dessus et le sentier jaune à gauche vers la crête du taoumé, puis descente vers grosibou, et ensuite descente vers la piste en dessous..plaine du maigre, que l'on remonte pour repartir par un sentier à gauche( difficile à trouver à cause du défrichage en cours).

on suit cette petite trace jusqu'au pas du figuier..puis à gauche, joli sentier jaune..dans le parloire..puis redescende vers le carrefour des grands chênes..la piste à droite vers les fumades..la citerne..puis le sentier de droite(on ne va pas à la table d'orientation et descente vers pichauris..


















































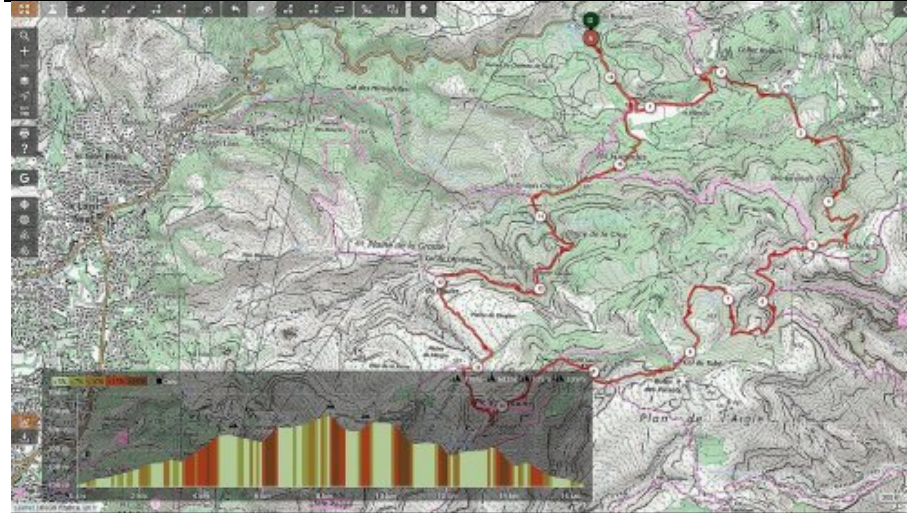





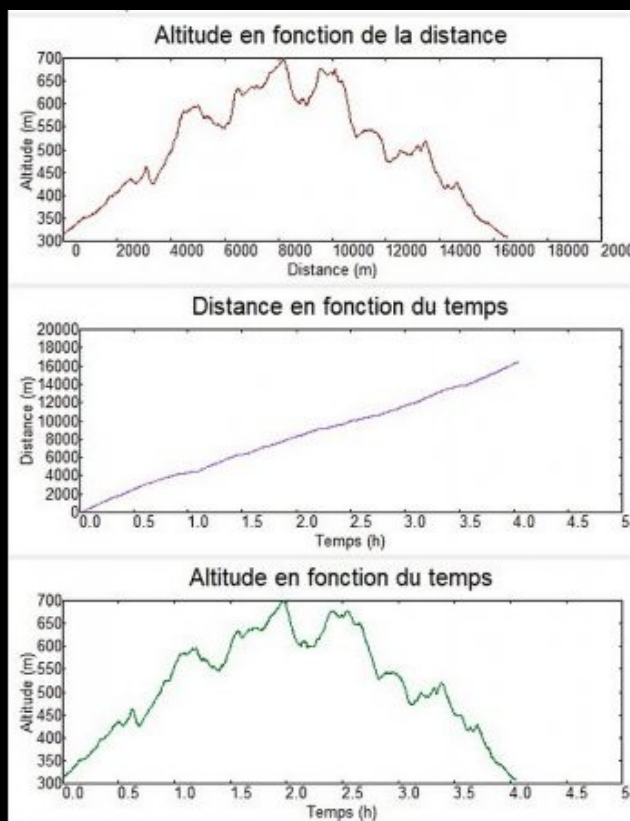








	Départ	Arrivée		
Date	03/12/20	03/12/20	Distance (m)	16462.239
Heure	06:50:35	10:53:24	Durée	04:02:49
Altitude (m)	317	309	Vitesse moy (km/h)	4.068
Altitude min (m)	309		Dénivelé + (m)	790
Altitude max (m)	698		Dénivelé - (m)	798
Altitude moy (m)	503			



.cycle-paused:after { display:none; }.texte\_infobulle { text-align:left; }