

<https://persoremy.fr/spip.php?article524>



**cadolive(l'ortolan), mont julien,
vallon de figuière, vallon de la
vache, bau de l'aigle, aire de la
mourre, grotte des fées..(le**



as, st savournin)

Date de mise en ligne : lundi 14 décembre 2020

Date de parution : 19 avril 2021

- Randos

Copyright © persoREMY - Tous droits réservés

[le circuit IGN du 19 avril 2021 en plein confinement\(10kms\)](#)

parcours moyen légèrement différent du 14 décembre 2020, 12km571, et 531m de dénivelé en 3h30 souvent pris la piste, et passage par st savournin avec les ruines du castellas et le calvaire, le chemin de croix...

[le circuit IGN du 14 décembre 2020](#)

rando moyenne de 12kms en 4h et 571 m de dénivelé au départ de cadolive quartier de l'ortolan, prendre la piste en direction du mont julien, quitter la piste avant le carrefour qui monte au ratier, sentier jaune..arrivée en haut reprendre la piste à droite puis suivre le sentier bleu de crête à gauche puis le sentier, on alterne sentier et piste pour terminer à un carrefour où des travaux d'élargissement ont lieu pour rejoindre le vallon de la figuière, remonter jusqu'au câble et prendre à gauche jusqu'au bau de l'aigle , site d'escalade, de là, en face nous prenons une sente marquée, fraîchement nettoyée qui correspond à une limite de commune, montée raide..

plus haut la piste nous la remontons , on aperçoit l'aire de la mourre, à droite le sentier rouge , on se dirige vers le pied de ce piton rocheux, rouge, aire de largage des canadais, le sentier rouge jusque la piste que l'on remonte jusque pratiquement la crête, un sentier bleu, on passe 2 petites collines, chemin caillouteux avec vue à 360 degré, (ste victoire, massif aurélien, ste baume, garlaban, marseille, et même au loin le ventoux enneigé.).puis la dernière descente la grotte des fées puis redscente au col et retour au parking






























































































































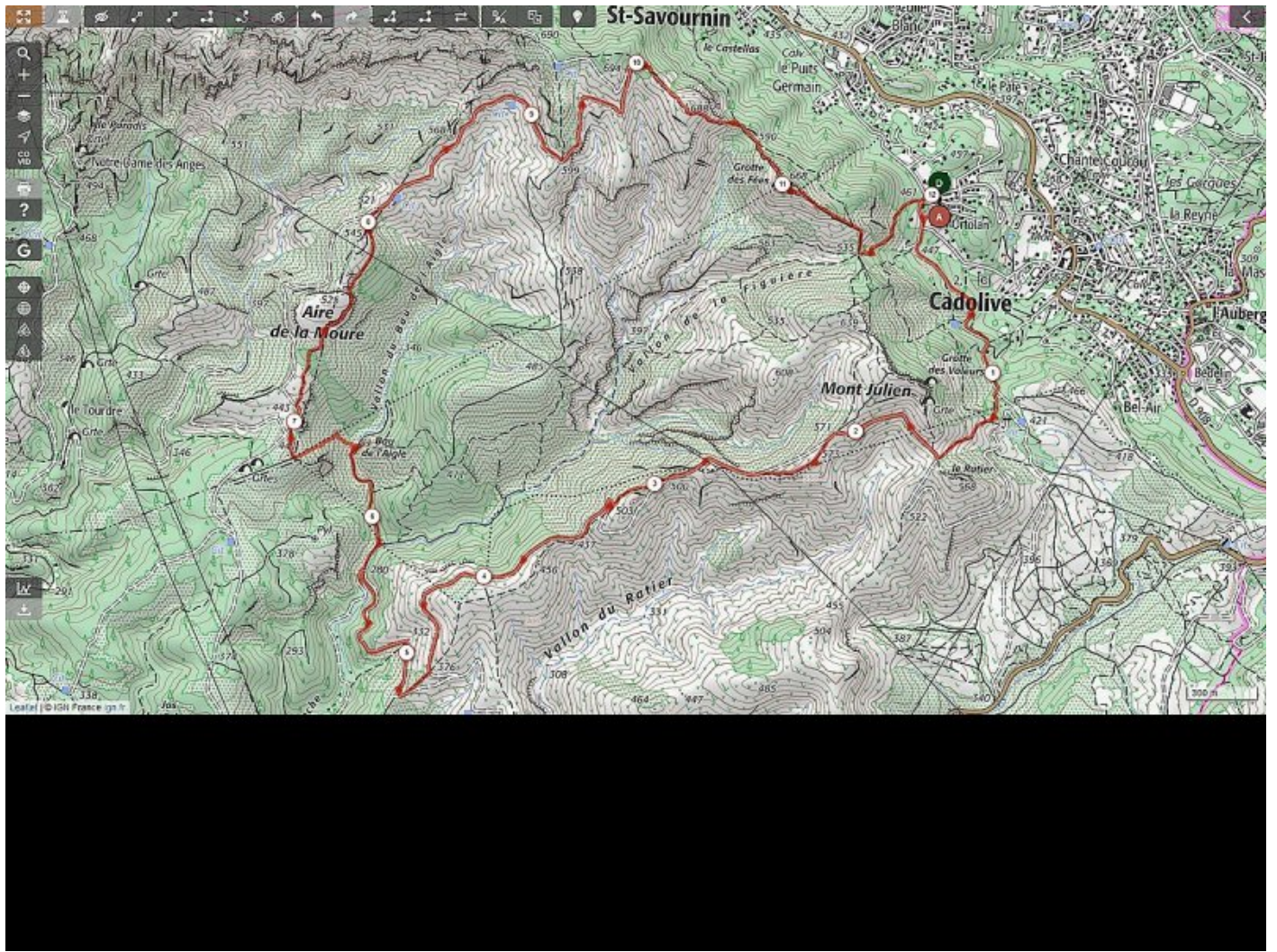
[-adapt-img" src="local/cache-gd2/e1/9bef15c402920e1f4c5f42e163738e.jpg?1619466407" alt="" data-cycle-title="" data-cycle-desc="" />](#)

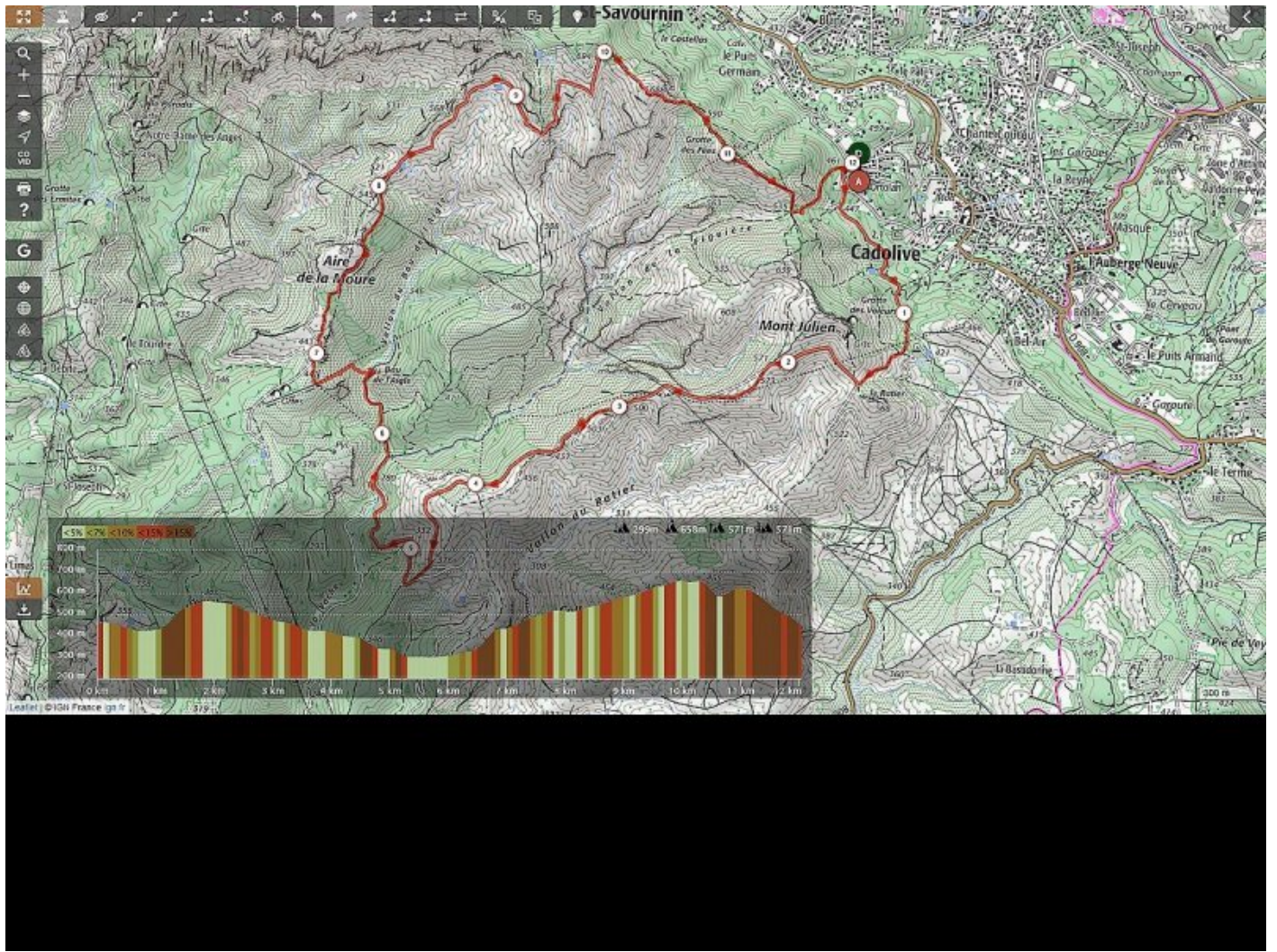







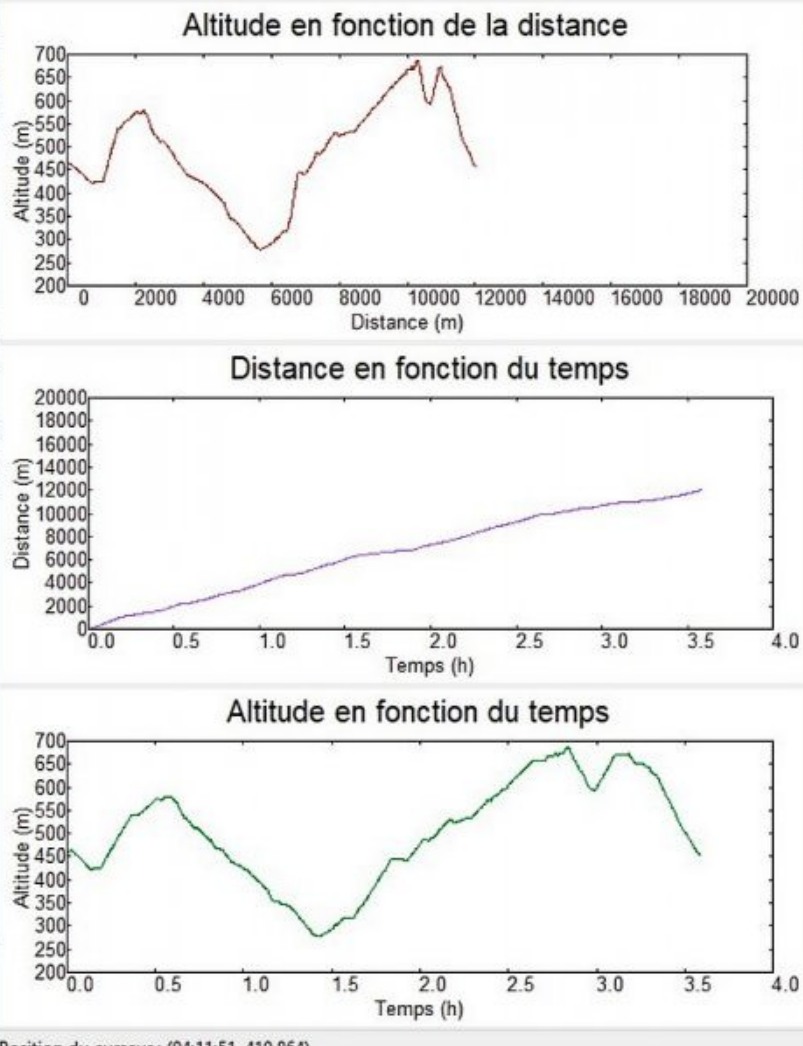






	Départ	Arrivée		
Date	14/12/20	14/12/20	Distance (m)	12040.869
Heure	06:50:13	10:25:50	Durée	03:35:37
Altitude (m)	459	454	Vitesse moy (km/h)	3.351
Altitude min (m)	279		Dénivelé + (m)	721
Altitude max (m)	687		Dénivelé - (m)	725
Altitude moy (m)	487			
















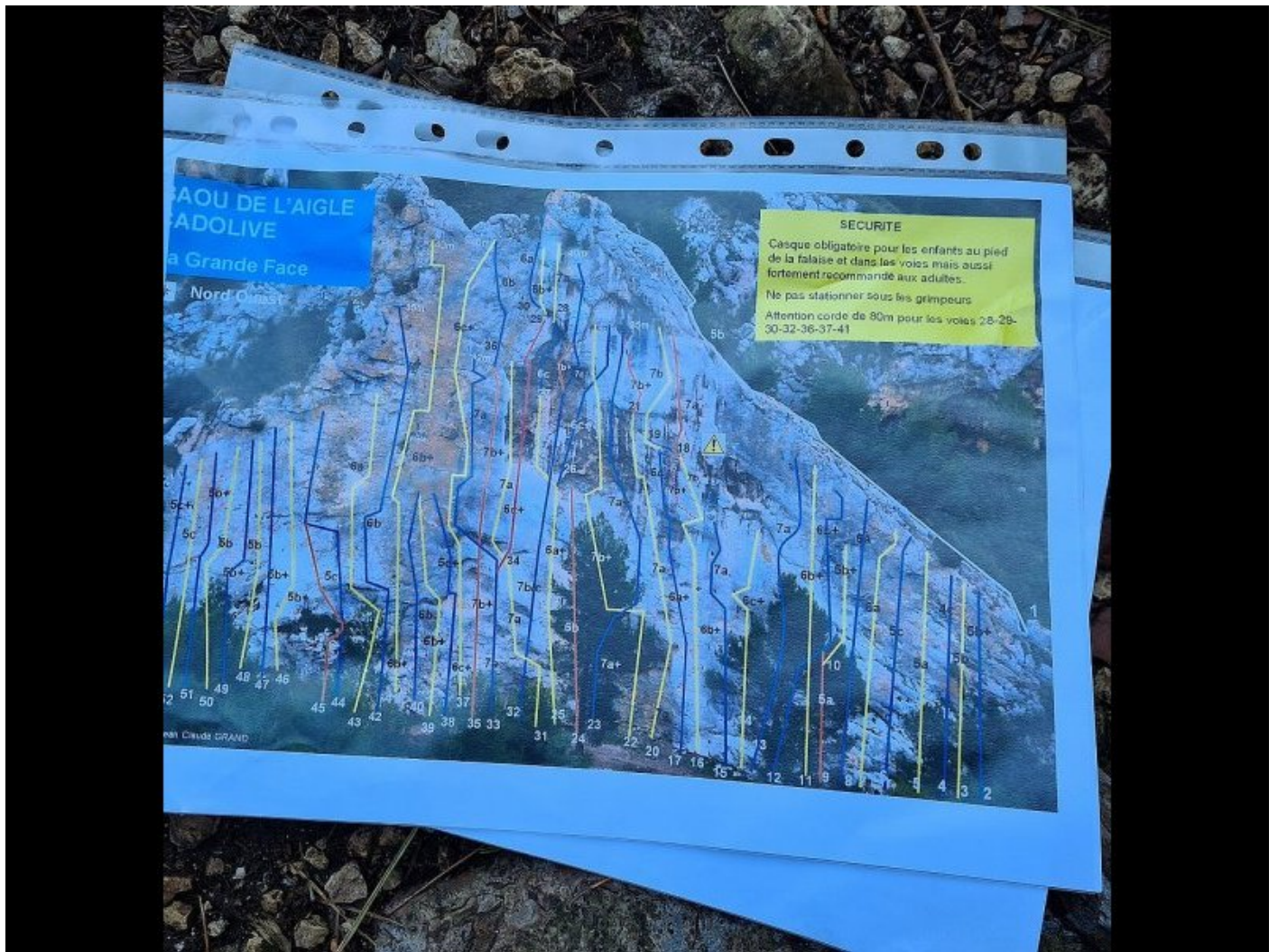
























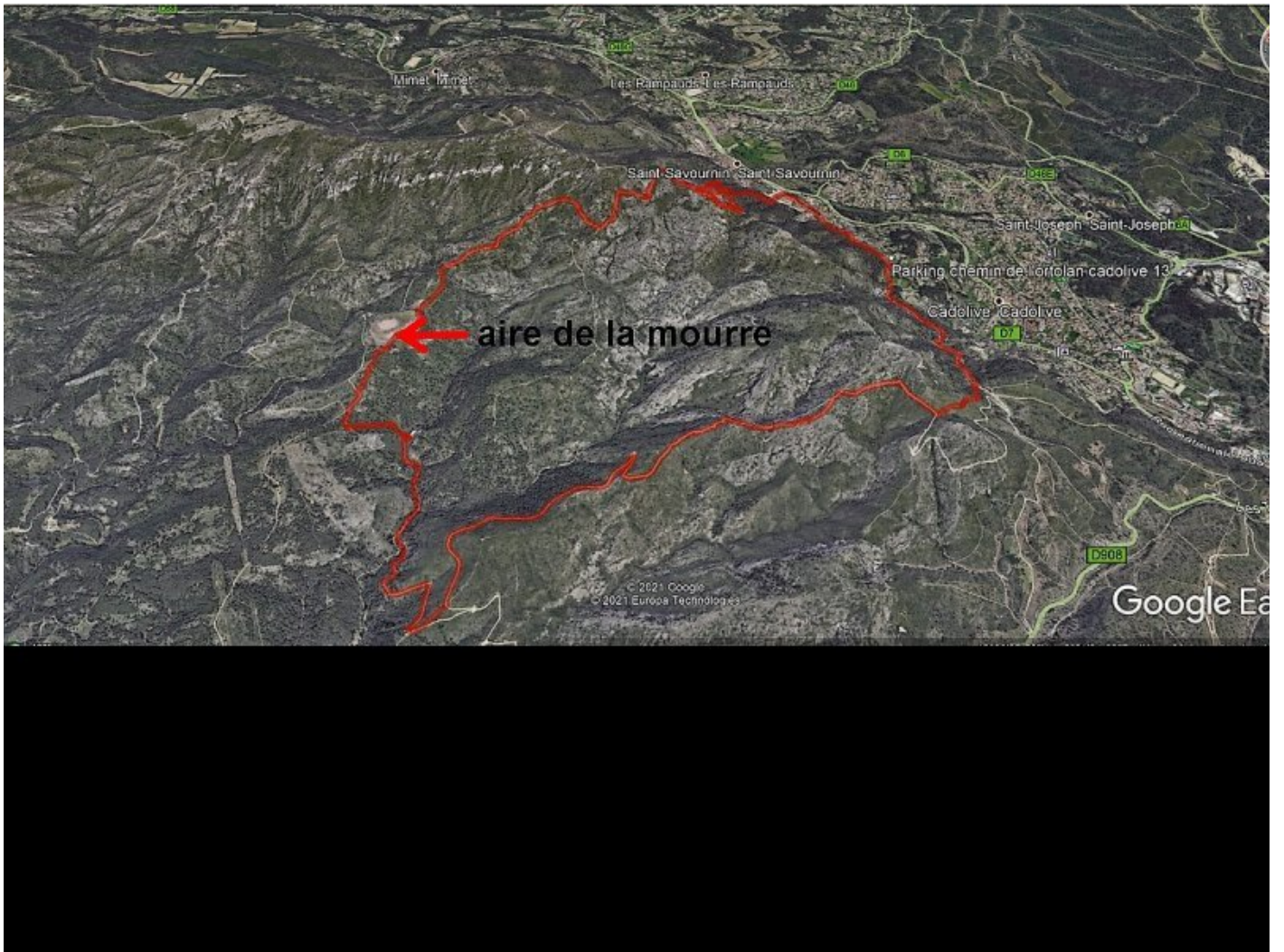


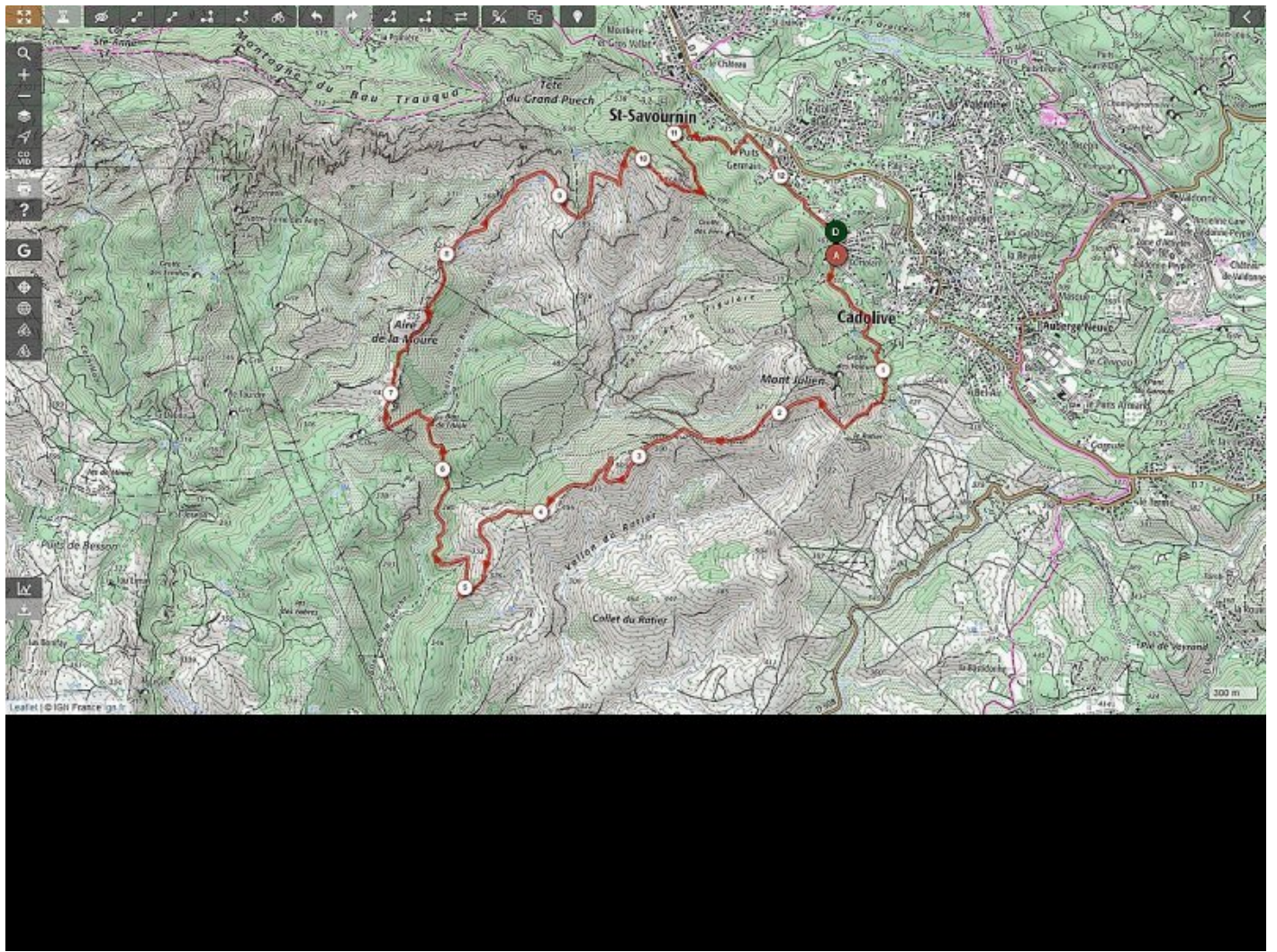






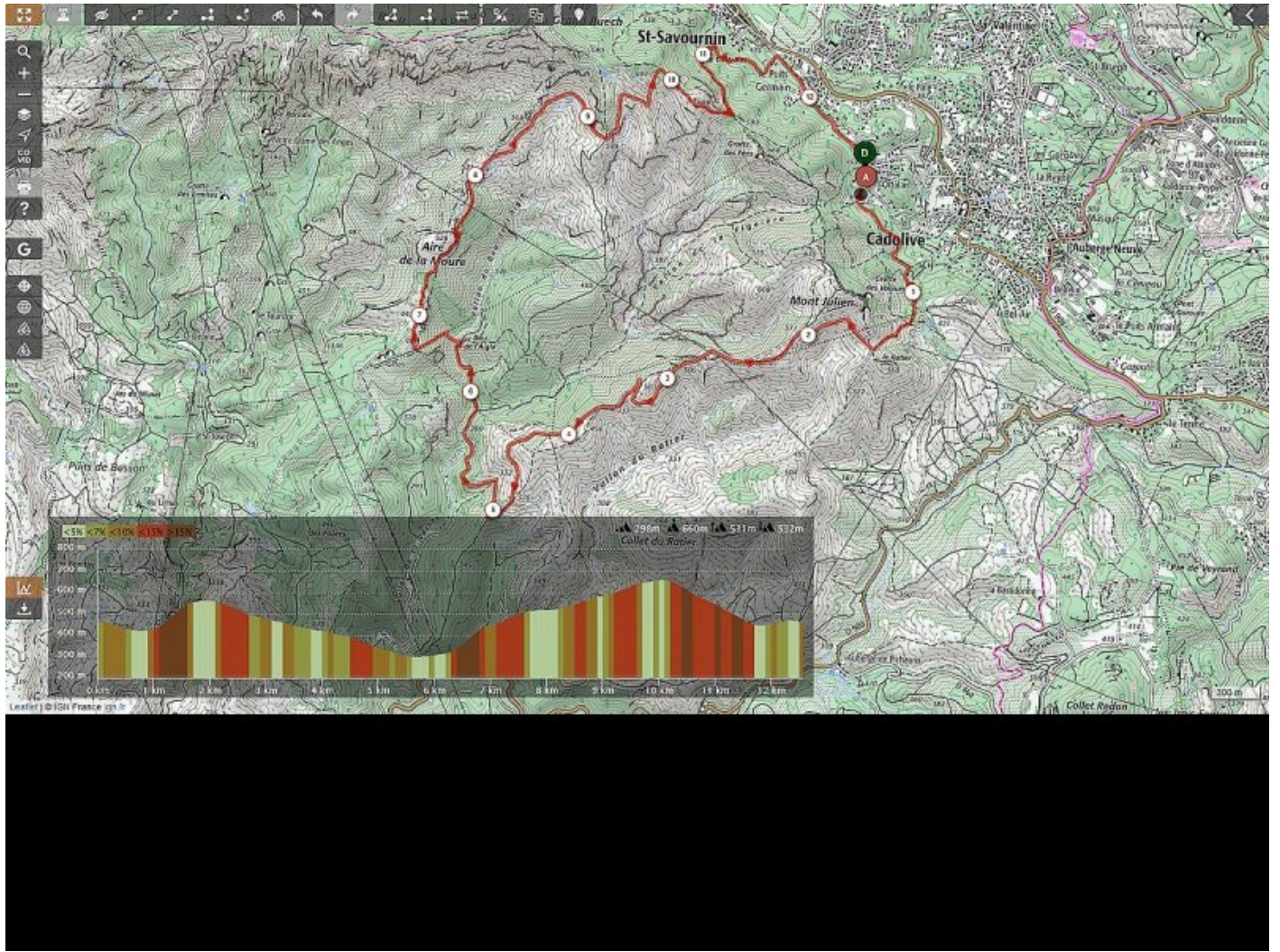


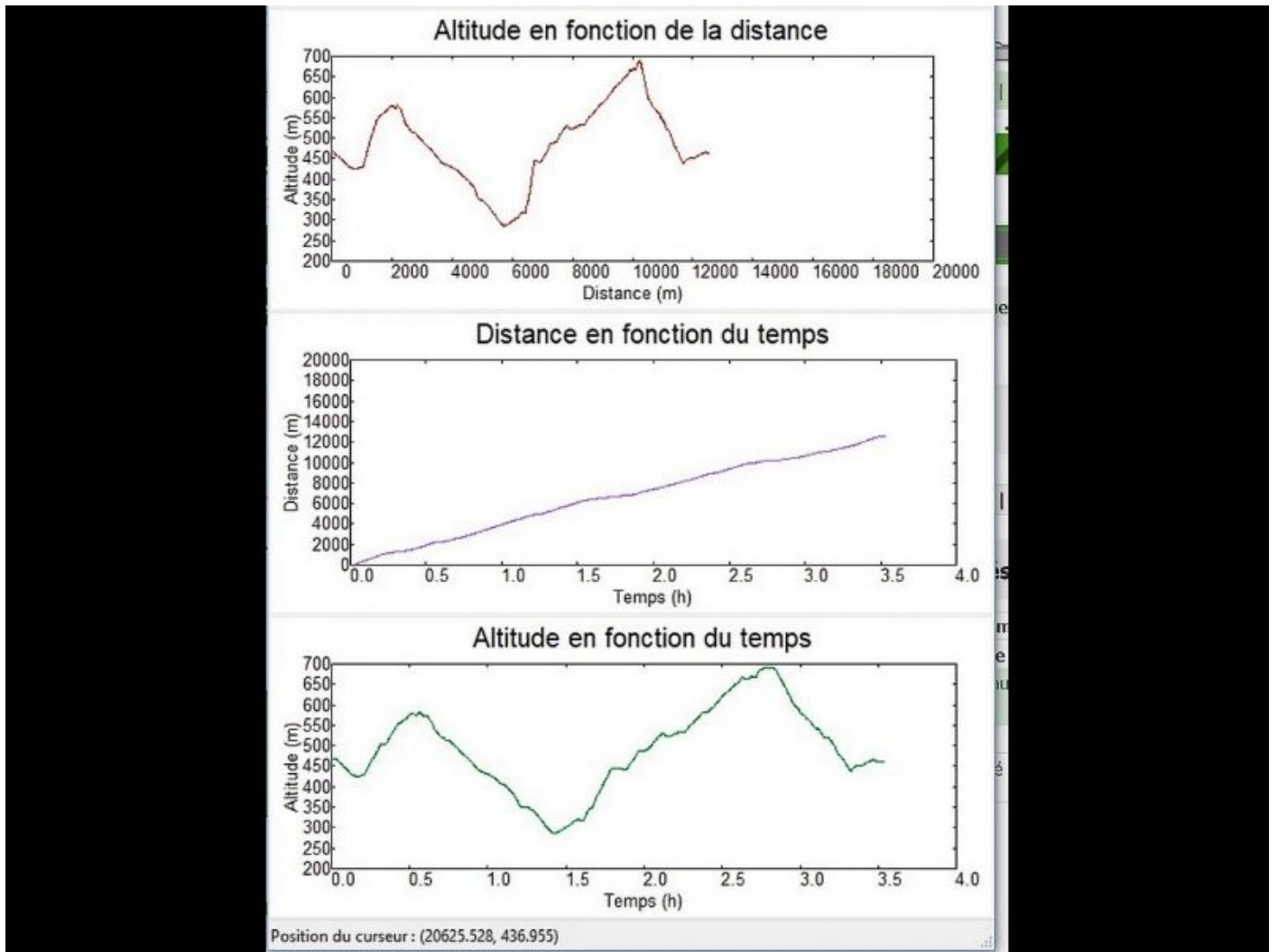




	Départ	Arrivée		
Date	19/04/21	19/04/21	Distance (m)	12571.580
Heure	05:52:06	09:24:28	Durée	03:32:22
Altitude (m)	467	461	Vitesse moy (km/h)	3.552
Altitude min (m)	285		Dénivelé + (m)	645
Altitude max (m)	689		Dénivelé - (m)	651
Altitude moy (m)	481			

Duverture du fichier réussie.





.cycle-paused:after { display:none; } .texte_infobulle { text-align:left; }