

<https://www.persoemy.fr/spip.php?article529>



**ste victoire(13), refuge  
cézanne, sentierjaune, trou du  
diable, traverse, sentier vert,  
noir, le garagai, croix de**



**, le prieuré, sentier**

Date de mise en ligne : lundi 18 janvier 2021  
Date de parution : 18 janvier 2021

**bleu, pas de l'escalette, sentier  
pointillé rouge...**

- Randos

---

Copyright © persoREMY - Tous droits réservés

---

## le circuit IGN


rando difficile de 7kms en 3h30 et dénivelé 530m en empruntant plusieurs sentiers avec difficultés non conseillées pour le vertige, des pas compliqués à passer et une partie non balisée mais avec une sente bien tracée.

parking du bouquet sur la route de st antonin sur bayon, on rattrape le rouge, jusqu'au refuge cézanne, puis tout droit le jaune avec un risque de chutes de pierre, montée raide jusqu'à la chaîne (possibilité de l'éviter en continuant), puis le tracé monte vers le trou du diable, on continue un peu, au petit col, au lieu de partir ç gauche, on va tout droit jaune barré...


sente bien tracé que l'on va suivre sous la croix, des pas, éboulis, ne pas perdre la trace, pour enfin prendre le sentier vert(forcioli) qui vient de l'écaille de tortue..

montée raide, il faut mettre les mains, pas compliqués, et enfin rejoindre le noir dans un pierrier..

et la montée continue, toujours un peu compliquée, pour passer à côté d'un aven et enfin la grotte(le garagai) que l'on parvient à escalader, pas trop glissante.., à la sortie le GR9 , à gauche direction, la croix de provence puis le prieuré(fermé) et le sentier bleu, sur ce côté nord de la ste victoire, quelques traces de neige dure sur le sentier, on laisse le pas du berger et on continue vers le pas de l'escalette, pour prndre le rouge qui nous ramène au parking..

























































































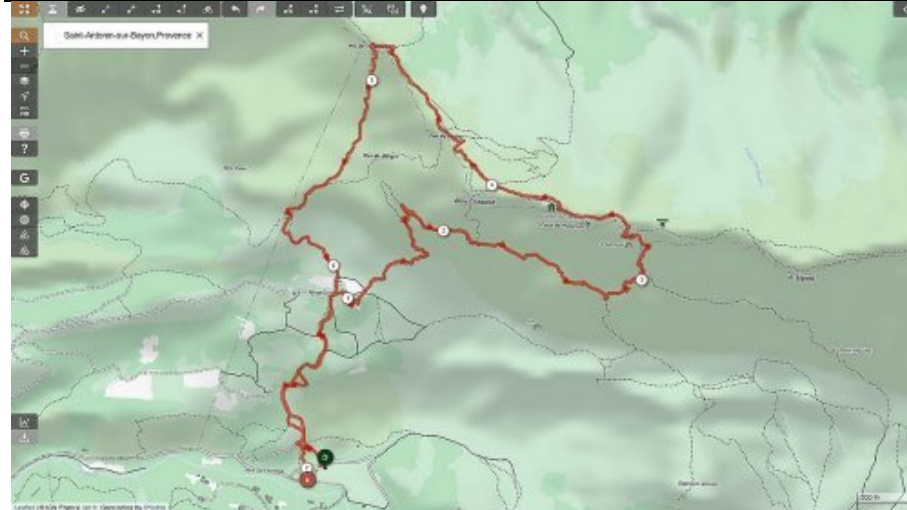


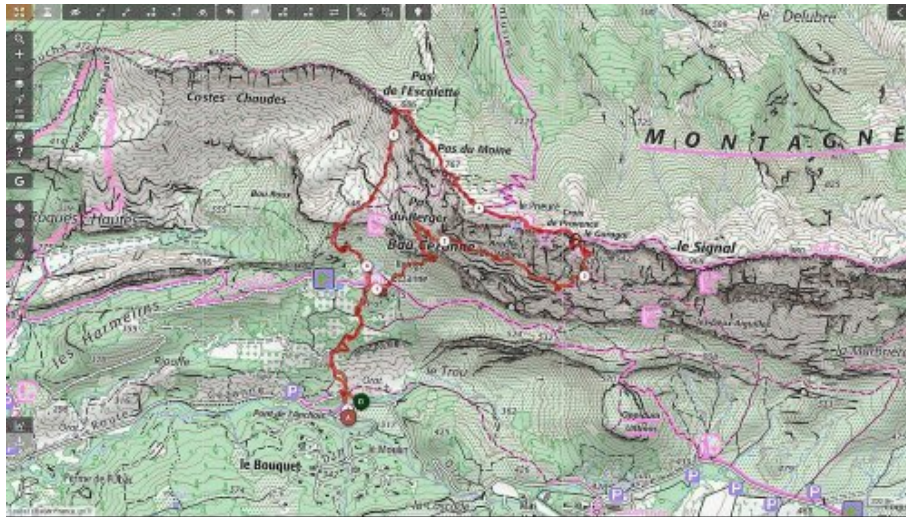




ertnoircroix\_67\_.jpg" type="image/jpeg" class="jogaesau" rel="jogaesau" title="" style="display:block;padding:0px;margin:0px;" data-cycle-title="" data-cycle-desc="">

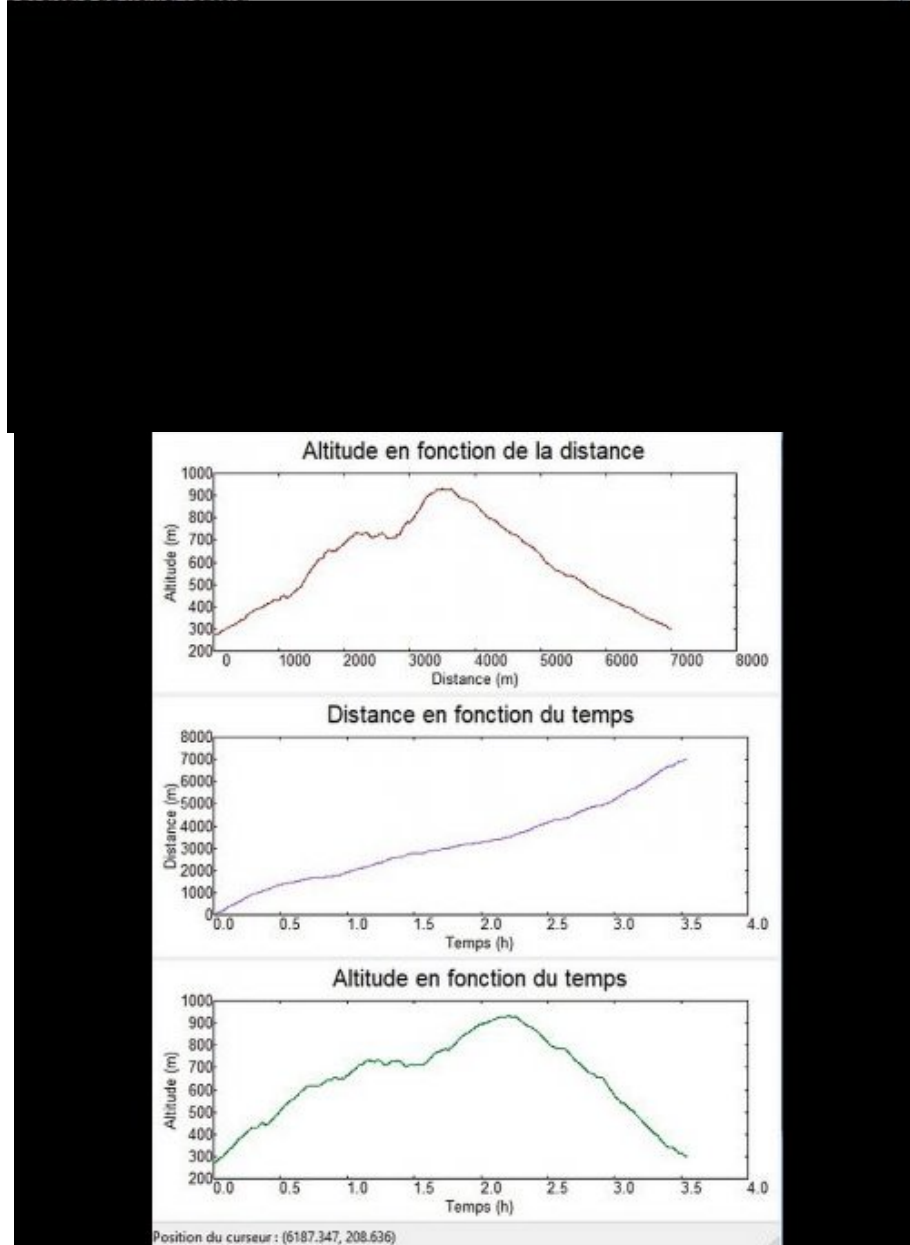






	Départ	Arrivée		
Date	18/01/21	18/01/21	Distance (m)	7015.477
Heure	06:57:50	10:30:41	Durée	03:32:51
Altitude (m)	276	304	Vitesse moy (km/h)	1.978
Altitude min (m)	272		Dénivelé + (m)	811
Altitude max (m)	932		Dénivelé - (m)	783
Altitude moy (m)	594			

Ouverture du fichier réussie.



.cycle-paused:after { display:none; }.texte\_infobulle { text-align:left; }