

<https://persoremy.fr/spip.php?article537>



, Baume de onzeheures(rocher), trets, pourrières, parc régional ste baume(13 ou 83)



- Randos
Date de mise en ligne : jeudi 18 février 2021
Date de parution : 18 février 2021

Copyright © persoREMY - Tous droits réservés

le circuit IGN

rando difficile, par la recherche de la baume de onze heures, passage de chaînes..., fichiers gpx à demander si vous le désirez, pour protéger la grotte..10km890 en 3 heures et 440m de dénivelé
au départ de la D6, en passant par trets en direction de st maximin, nous suivons le sentier bleu presque jusqu'au col, alors une sente à droite, bien marquée, nous la suivons, une hésitation, nous continuons pour être sous le tassis, une trace peu marquée, direction le rocher, où il ne reste plus qu'à trouver la grotte..
resdcente sur le sentier, que l'on descend vers une piste et retour par le canal..



































































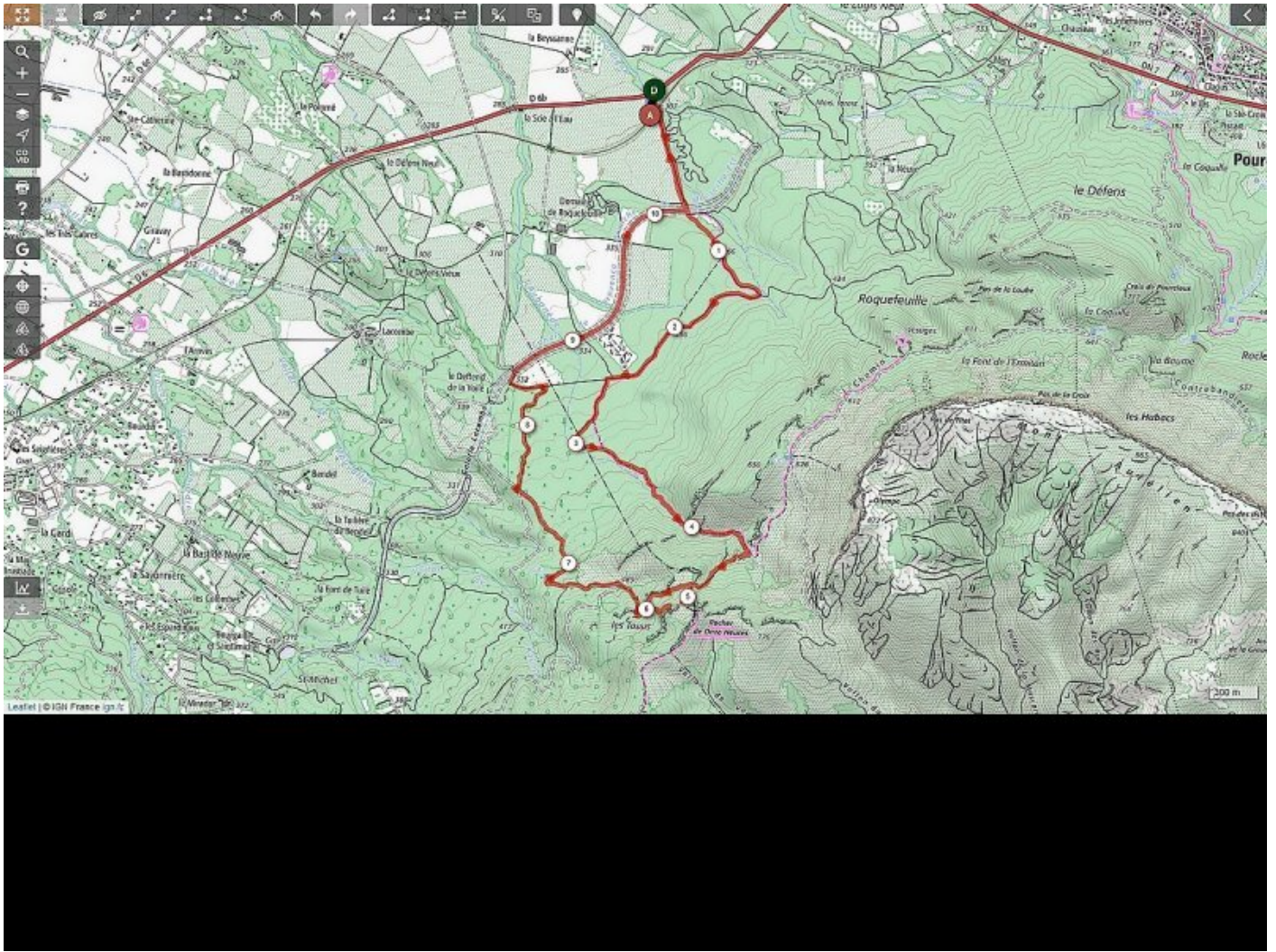


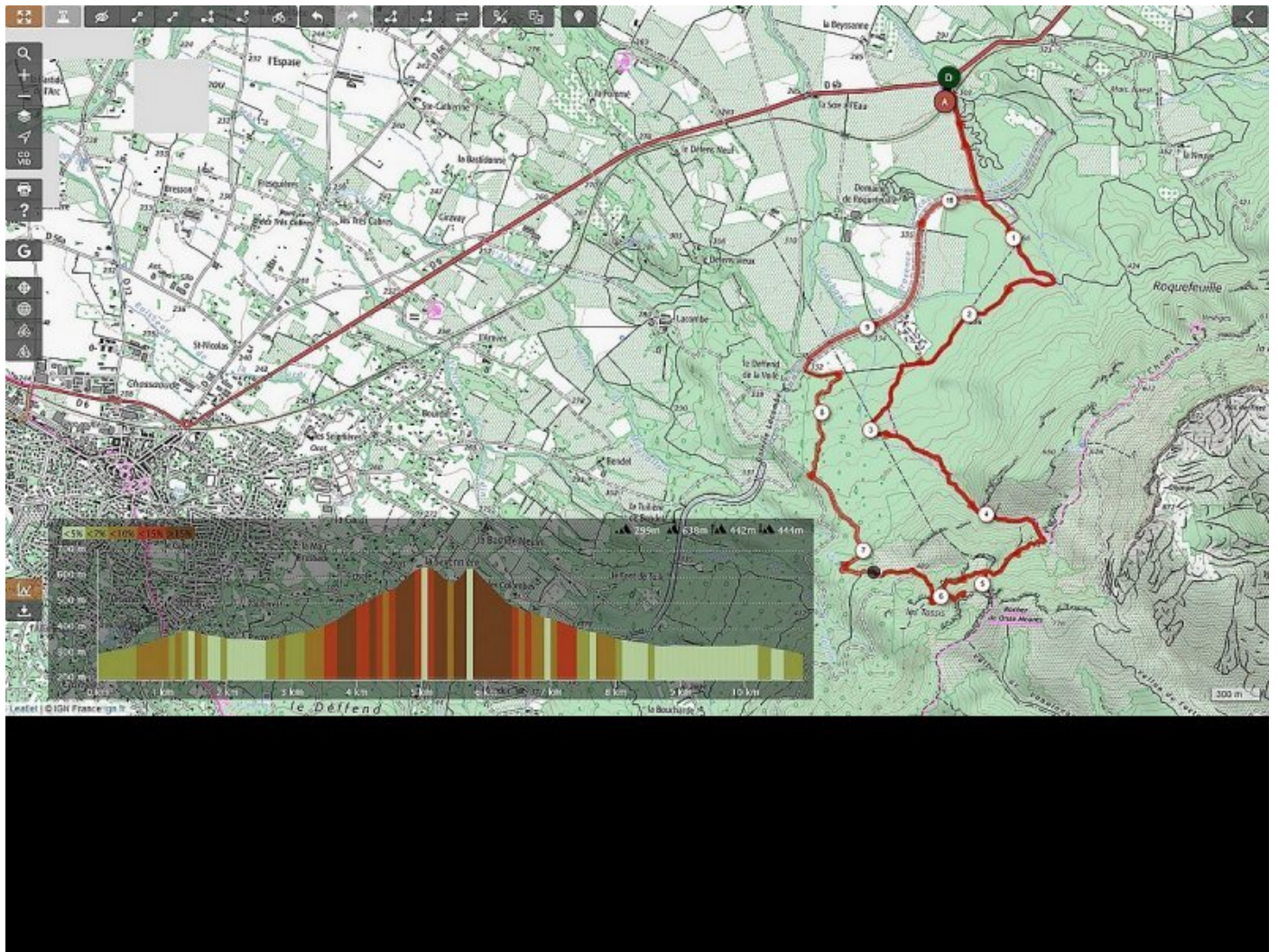












The screenshot displays a web interface for a cave database. On the left is a topographic map showing the location of 'ONZE HEURES' near 'Rocher de Onze Heures' and 'Mont Olympe'. On the right is a data table with the following structure:

Secteur	Zone	Cavité	Numéro	Entrée	Dev.	Den.
Régagnas		Galerie de mine		Galerie de mine	11	0
Régagnas		JOLIE		JOLIE	10	10
Régagnas		MINE DU VALLAT D'ANCOLY		MINE DU VALLAT D'ANCOLY	500	0
Régagnas		ONZE HEURES	135	ONZE HEURES	25	0

Below the table, there are sections for 'Entrée' and 'Cavité' for 'ONZE HEURES'.

Entrée ONZE HEURES
 Dernière modification de la fiche Entrée : 15/03/2018 - DANIEL BRIARD
 Lieu dit lié à la cavité : Les Tassis
 Typologie de l'entrée : Code UIS = NH---
 Coordonnées : (15/03/2018 - transmis par M. Boudier) WGS84° : Long = 5.746, Lat = 43.44, Z = 550
 Méthode de détermination des coordonnées : Estimé
 Historique des coordonnées :
 Historique des sauvegardes :

Cavité ONZE HEURES
 Dernière modification de la fiche Cavité : 28/04/2015
 Zones sous lesquelles se développe la cavité :
 Communes sous lesquelles se développe la cavité : Trets
 Fiches Entrée et Cavité en accès libre : oui
 Historique des sauvegardes :

Den+ : 0 Den- : 0 Dev : 25

Documents (6)

Catégorie	Type	Auteur	Date	Document
Découverte	Texte			Celto-figure anonyme
Situation de l'entrée / Accès	Texte			Ouverte dans une barre rocheuse.
Description de la cavité	Texte			Tunnel traversant un éperon rocheux.
Anthropologie	Texte			Grotte sépulcrale. Nombreuses fouilles archéologiques.

.cycle-paused:after { display:none; } .texte_infobulle { text-align:left; }