

<https://persoremy.fr/spip.php?article562>



**la roquebrussanne, var,  
hameau des molières, chapelle  
st louis, notre dame de  
l'invitation, source des orris,  
montagne de la loube, vallon  
du cendrier..**



Date de mise en ligne : jeudi 7 octobre 2021  
Date de parution : 7 octobre 2021

- Randos

---

Copyright © persoREMY - Tous droits réservés

---

## le circuit IGN

rando moyenne si faite ainsi, de 15kms795 en 5h05 et 510m de dénivélé, voir le descriptif..

hameau des bruyères, la chapelle st louis, petit parking, monter nous sommes sur le sentier orange, petite route puis piste..après la cavale, nous prenons un raccourci, indiqué par un cairn sur la droite, nous arrivons sur le sentier orange, nous faisons l' aller retour jusqu'à la chapelle notre dame de l'invitation, puis nous reprenons la montée, petite piste, qui bientôt redescend sur la gauche pour arriver à la source des orris, un peu d'eau, ruine d'une habitation, nous apercevons le sentier de la carte IGN, raccourci ..attention, il faut mettre les mains dans certains passages..

puis le sentier qui nous permet d'aller voir les 3 fontaines , petites cavités sans eau..


un cairn, pas évident, sentier jaune pointillé raccourci pour rejoindre la route..sentier bleu jusqu'aux antennes ,aller retour, on s'approche pour voir le point de vue vers les alpes, la ste victoire et la ste baume..dans un virage 2 gros cairns, sentier de crête, sauvage..dans les chênes verts, des rochers..puis une descente vers la côte 574, attention on ne prend pas à droite le 1er sentier, mais le 2e mal indiqué au départ puis points oranges.

beau sentier qui suit la courbe de niveau sur près de 2kms, on arrive au vallon des infernets, traversée du torrent sans eau..puis descente vers le vallon du cendrier, on suit le ruisseau avec un peu d'eau.. une piste jusqu'aux 1res maison, le goudron pour rentrer....

























































































































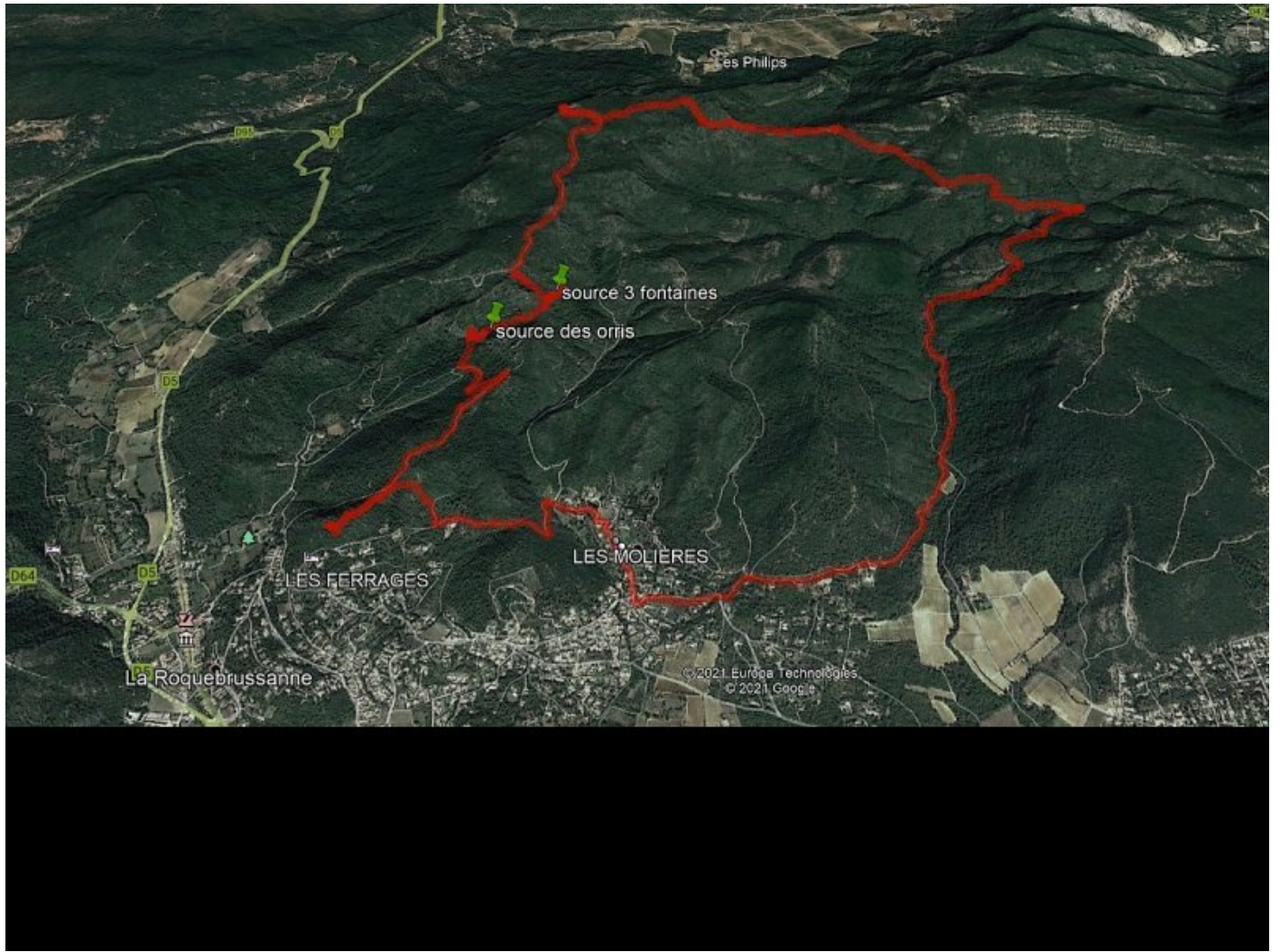


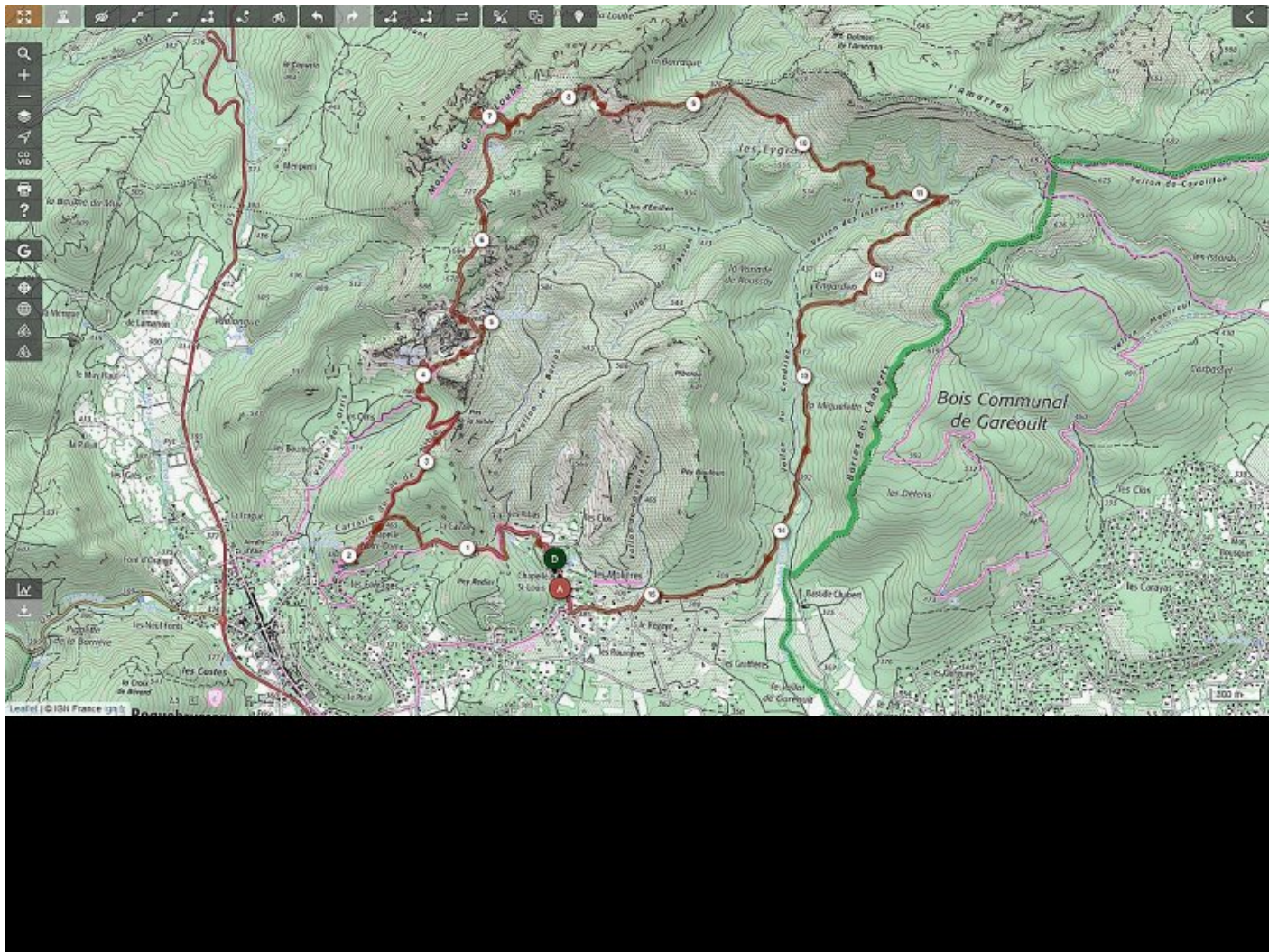




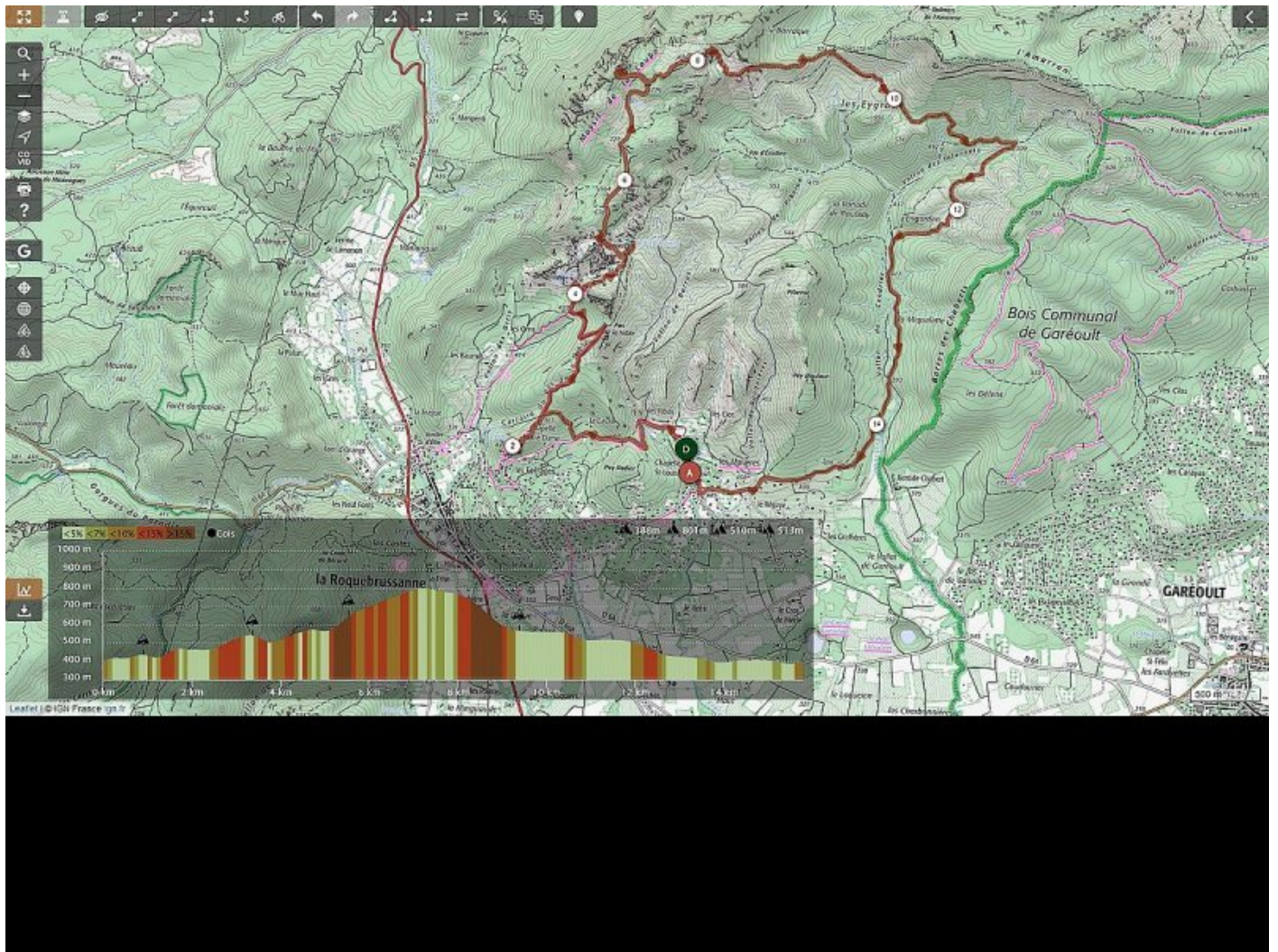


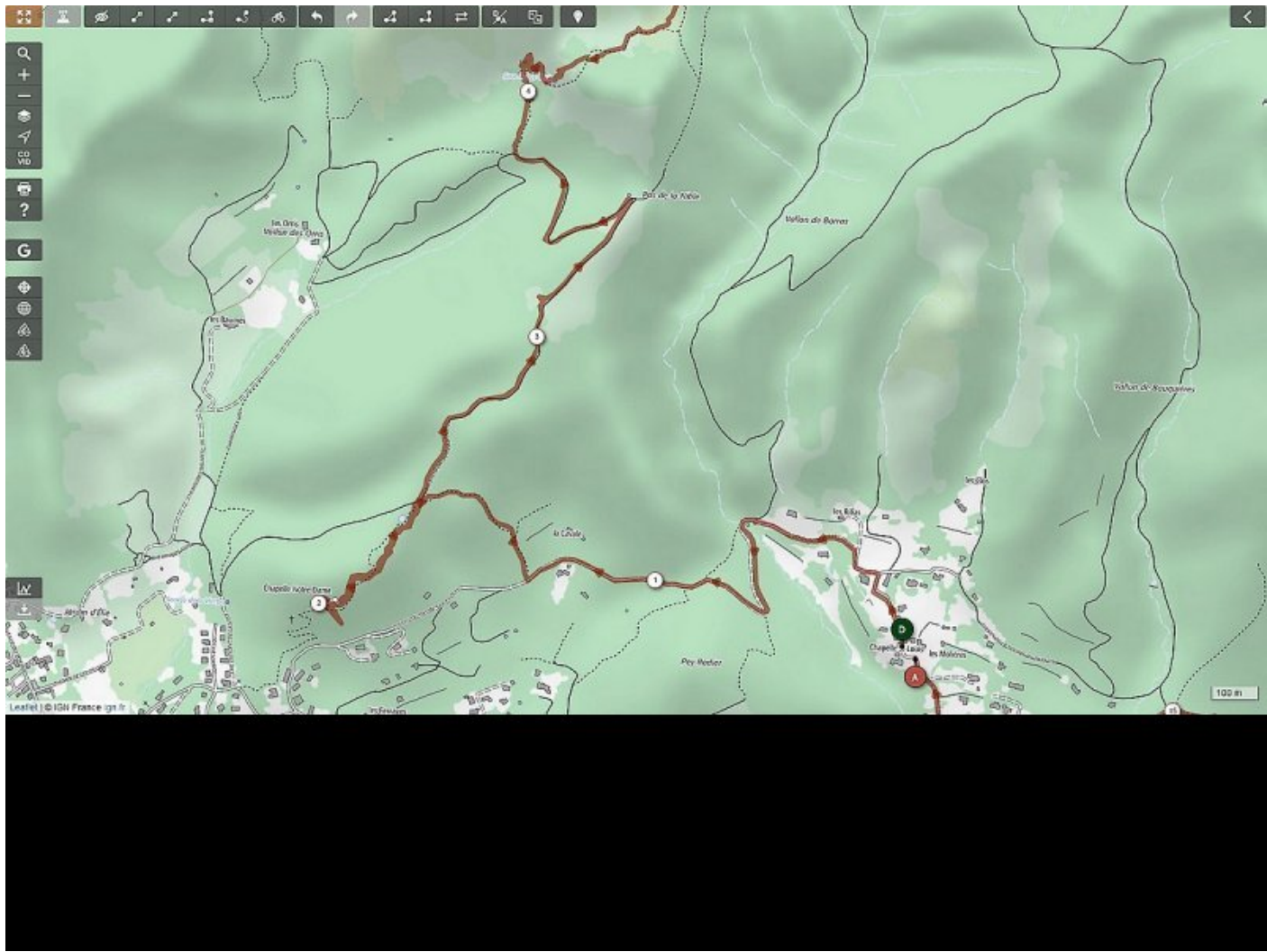











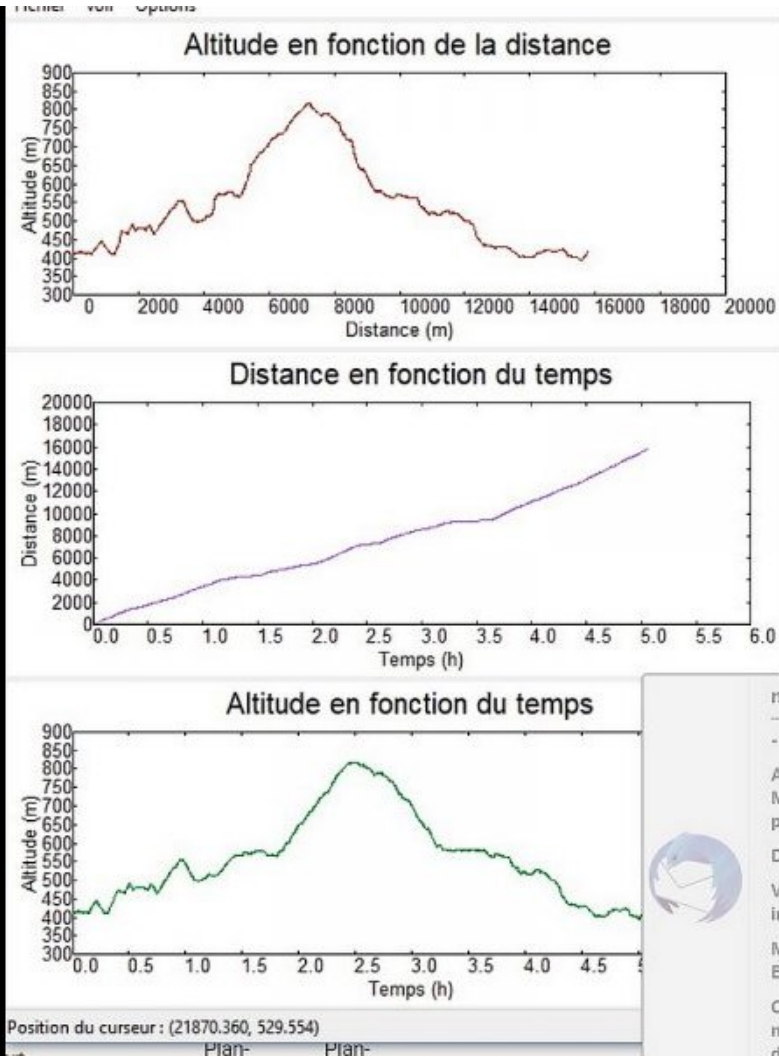




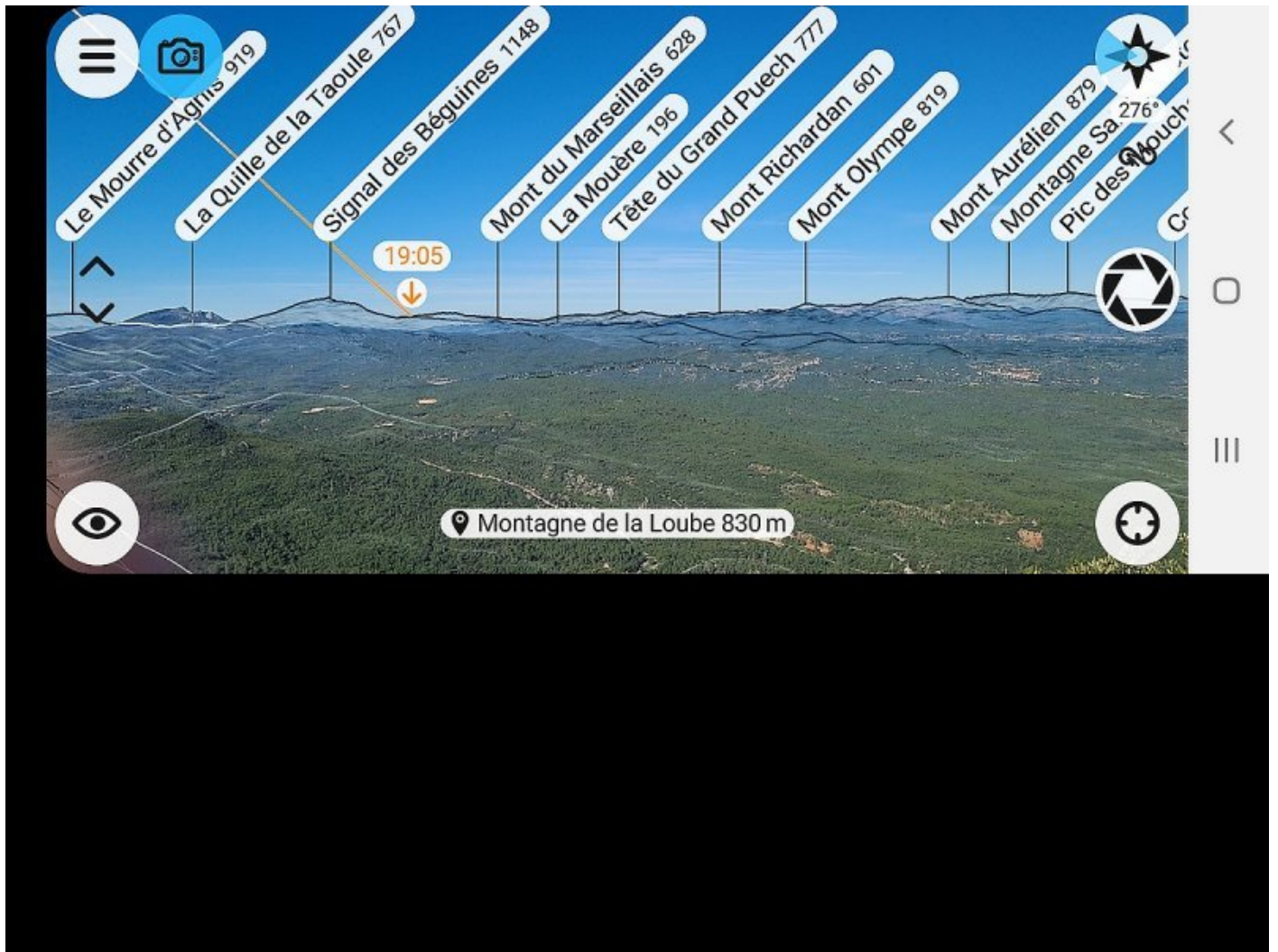
	Départ	Arrivée		
Date	07/10/21	07/10/21	Distance (m)	15795.986
Heure	06:30:30	11:34:46	Durée	05:04:15
Altitude (m)	408	417	Vitesse moy (km/h)	3.115
Altitude min (m)	396		Dénivelé + (m)	853
Altitude max (m)	817		Dénivelé - (m)	844
Altitude moy (m)	543			

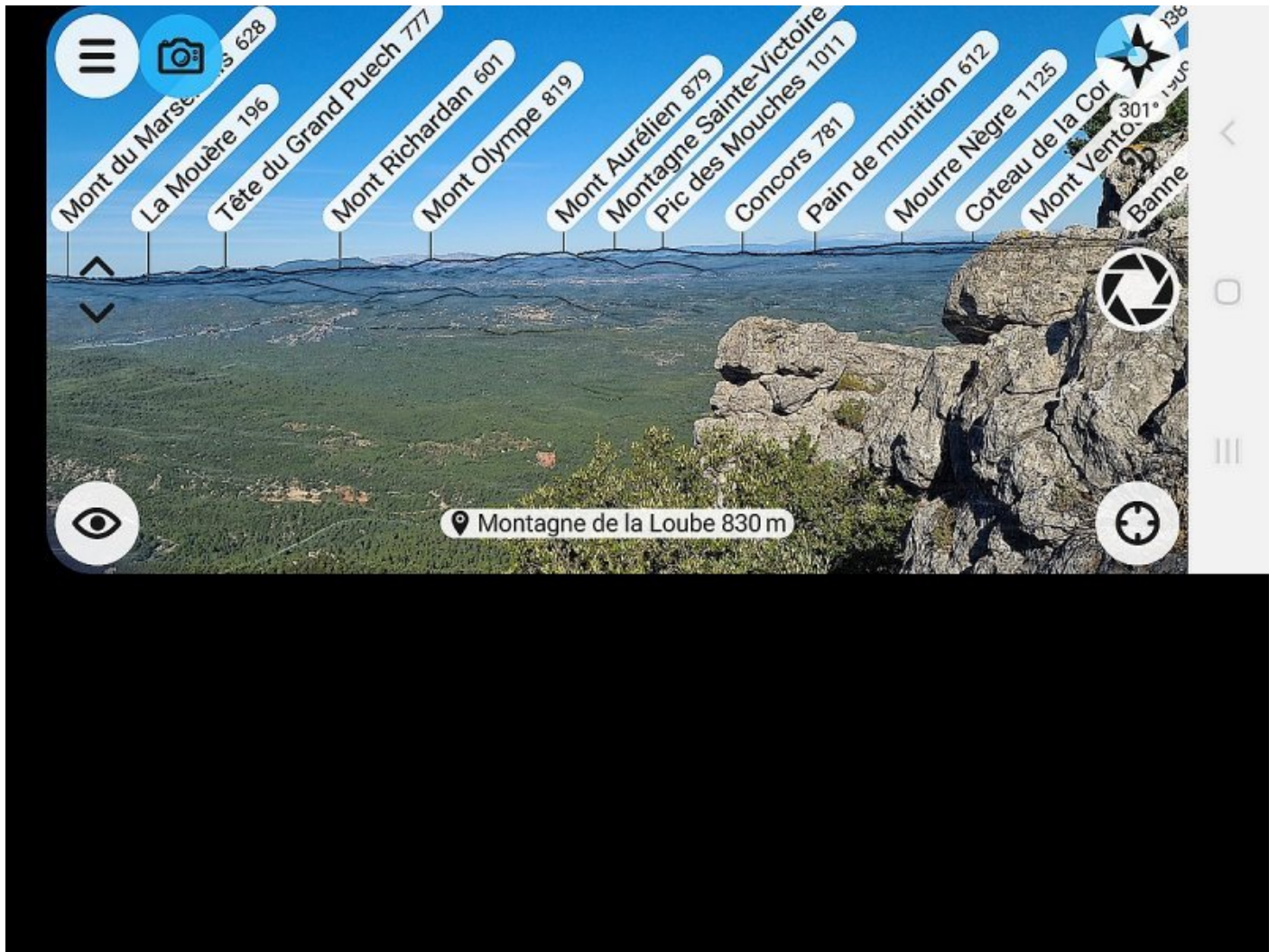
Ouverture du fichier réussie.















.cycle-paused:after { display:none; } .texte\_infobulle { text-align:left; }