

<https://persoremy.fr/spip.php?article566>



la ste victoire, bouches du rhône, roques hautes, aqueduc de doudon, barrages zola et bimont sentier bleu Imoucha,





Date de mise en ligne : jeudi 18 novembre 2021
Date de parution : 18 novembre 2021


- Randos


Copyright © persoREMY - Tous droits réservés


parcours facile sauf sur la fin de 14kms environ en 3h30, 500m de dénivelé environ pas de trace GPX ;, le GPS m'a lâché, roques hautes (Beaurecueil) et son grand parking, partir sur la gauche vers Doudon, puis barrage Zola, GR, montée vers Bimont sentier jaune..après le barrage partir à gauche, sentier bleu Imoucha, après le pylône électrique, un peu plus haut sente à droite qui rejoint le sentier qui redescend vers le barrage, un peu plus loin, partir à gauche petite sente, traces de VTT, rejoindre le sentier en balcon et partir à gauche pour arriver au bout du champ de tir militaire, interdit !!!et retour au parking..


































































.cycle-paused:after { display:none; } .texte_infobulle { text-align:left; }