

<https://persoremy.fr/spip.php?article583>



**marseille, la treille, cimetièrre et  
tombe de pagnol, bouches du  
rhône, petit circuit de pagnol,  
carrière de bauxite, gravures  
pas du loup, baume sourme,  
puits du murier, gravures  
douard, baume  
plantier(manon), ferme**

# d'angèle, aubignane..

- Randos

-



Date de mise en ligne : jeudi 17 février 2022

Date de parution : 17 février 2022

---

Copyright © persoREMY - Tous droits réservés

---

## le circuit IGN

### d'autres randos sur les circuits pagnol

- [massif du garlaban,\(13\), circuit pagnol, allauch, col, de cante perdrix, pas dei menoun\(gravures\), grottes, source du chien\(gravures\), pas du loup\(gravures\), grotte grosibou, taoumé\(667m\), baume sourme, puits du murier, vallon des piches,col de salis, baume du plantier\(manon\), col d'aubignane, grotte\(bauxite\), source du pichoun ome, baumes des pestiférés, chapelle notre dame du chateau\(et ses ruines\)..](#)
- [le Garlaban par le sentier Dansaires, le vallon passe-temps, la grotte et la source de Manon,et retour par le vallon de Précatori..et le col du tubé.](#)
- [Un circuit Pagnol depuis le cimetièrre de la treille, les baumes des pestiférés, le pas du loup avec des gravures, la baume sourme, puits du murier, le col du garlaban, gravures de Louis Douard, baume du plantier, col d'aubignane...](#)
- [Aubagne, font de mai, gravures de Mr Douard, vallon des piches, grotte du plantier\(manon\), col d'aubignane...](#)
- [allauch, col de cante perdrix, pas de meinoun, gravures du berger, source du chien\( gravure berger\) , pas du loup, \(gravures frère de pagnol\), pas de la baume sourme, le taoumé, pounche des escaouprés, grande tête rouge..](#)

Rando moyenne de 15kms300 en 5h50, et 607m de dénivelé, du parking près du cimetièrre, la tombe de pagnol ,voir le plan , puis traversée de la treille, de la maison où pagnol passait ses vacances, c'est le sentier jaune que l'on continue, plus haut, un aller retour à la ancienne carrière de bauxite, sur le côté gauche on aperçoit les grottes des pestiférés, on monte jusqu'au pas du loup où on trouve quelques gravures sur la droite, on continue vers la baume sourme, on laisse le taoumé, on continue le jaune et le bleu, le puits du murier puis on continue vers le col du garlaban, que l'on aperçoit, la piste de droite, à gauche puis à droite les gravures de douard, le sentier jaune y passe, plus de photos dans d'autres articles, on continue la piste dans le grand virage, au cairn, le sentier bleu part à droite, on descend vers la baume plantier ou de manon, puis direction le col d'aubignane, le sentier bleu part à droite, la ferme d'angèle, puis plus bas à droite, montée vers aubignane, le sentier bleu suit le plateau, descend vers camoin, on évite les propriétés privées, puis descente vers la route qui arrive au cimetièrre..






































































































































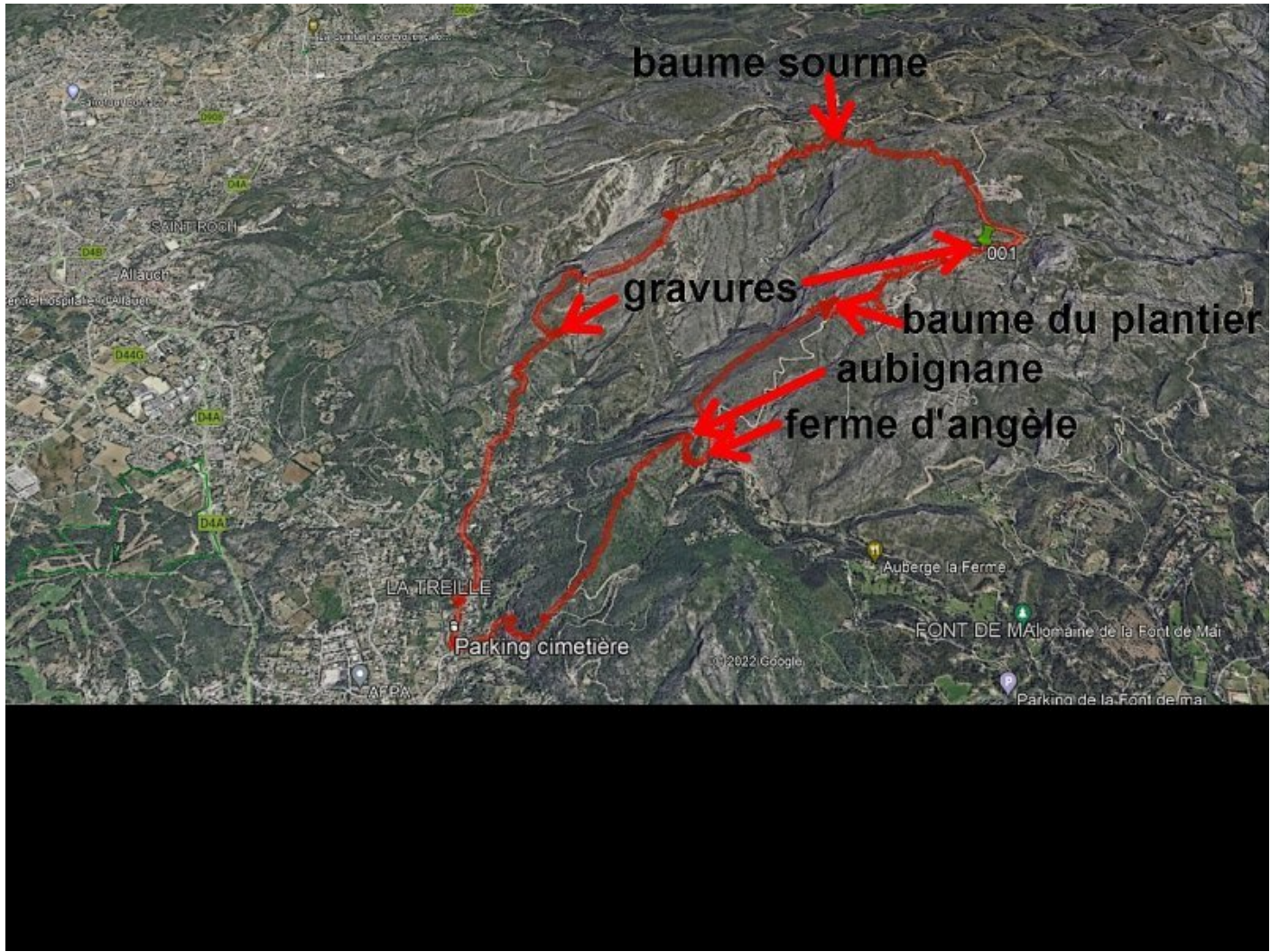




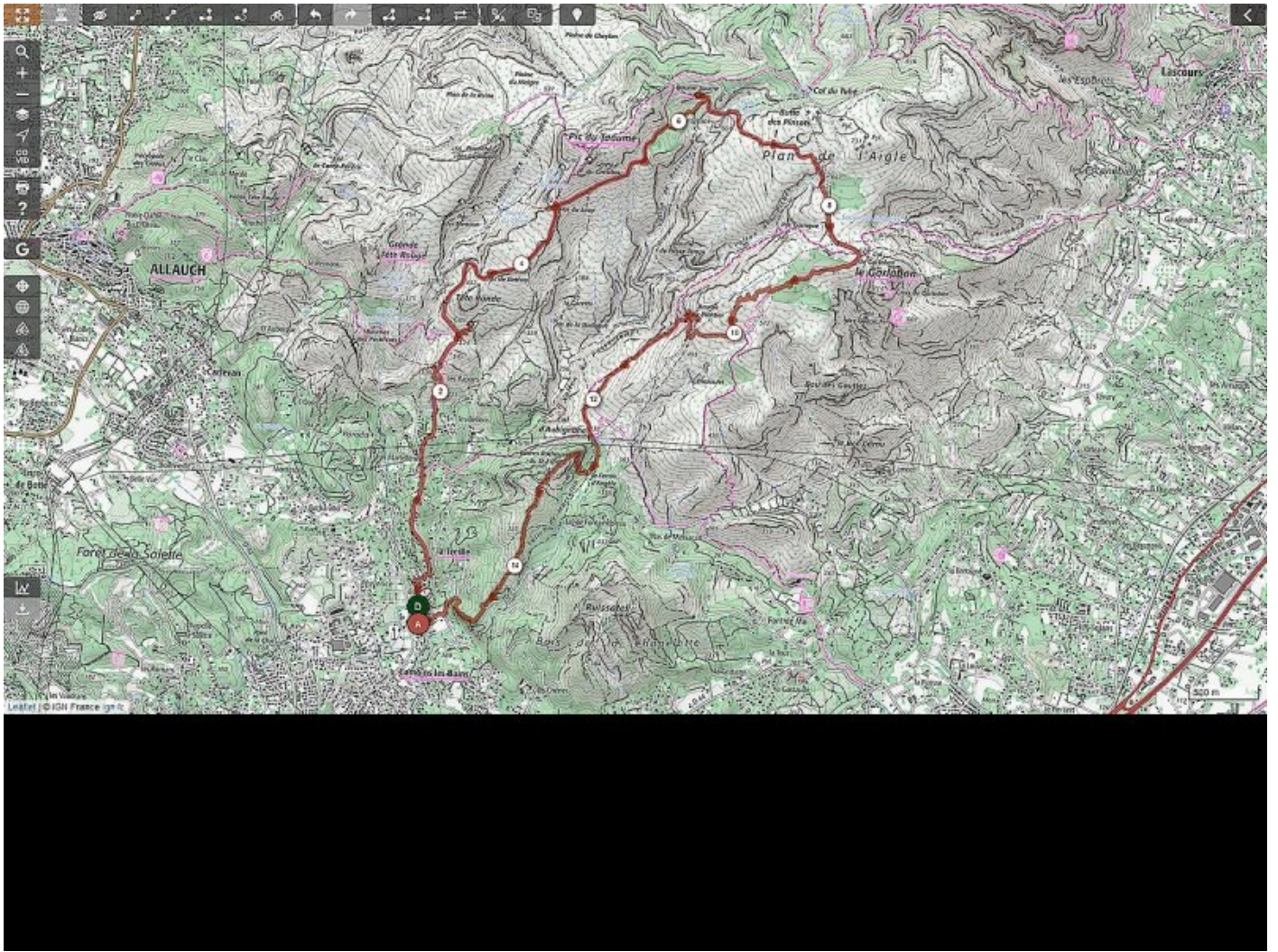




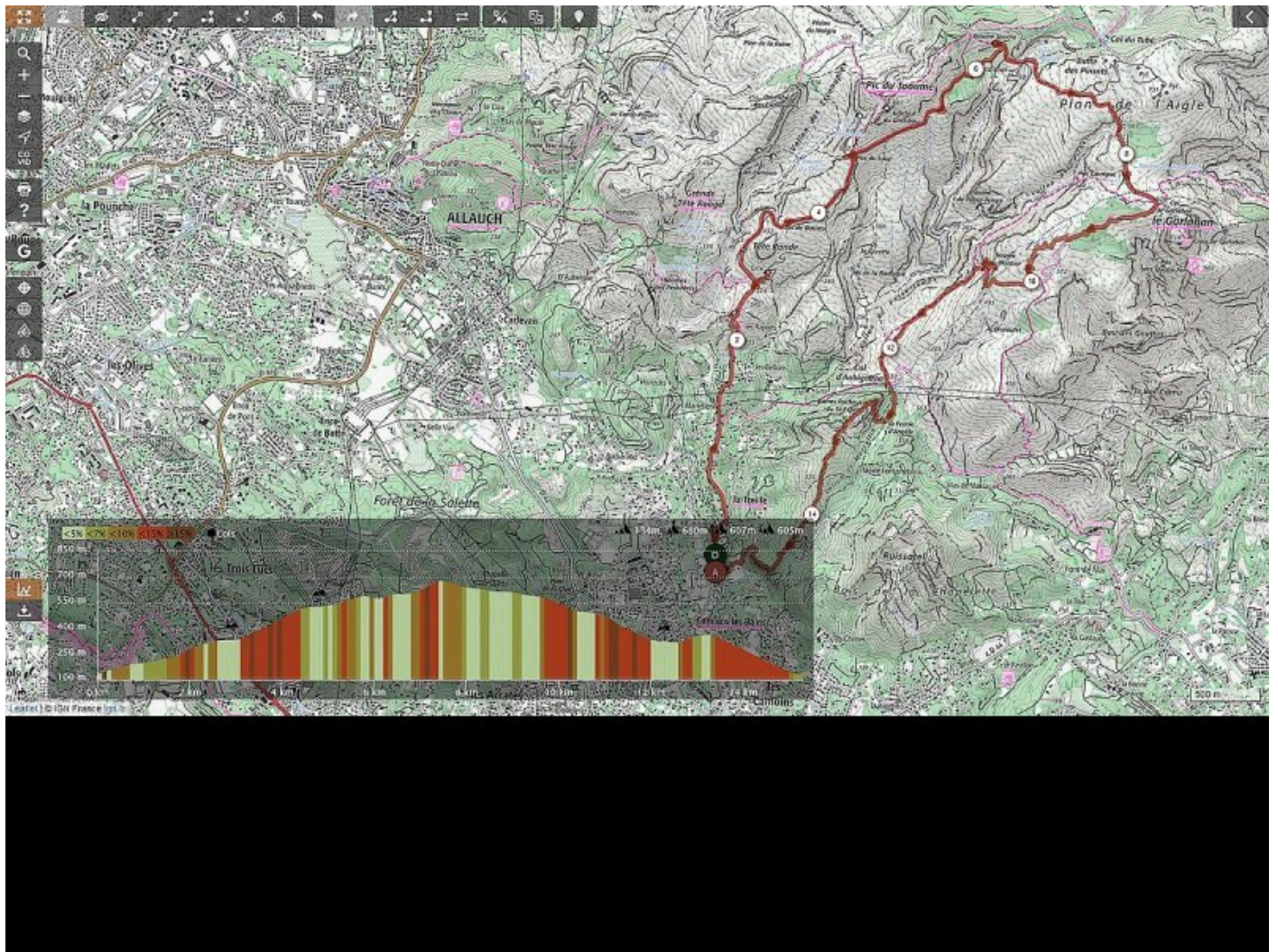






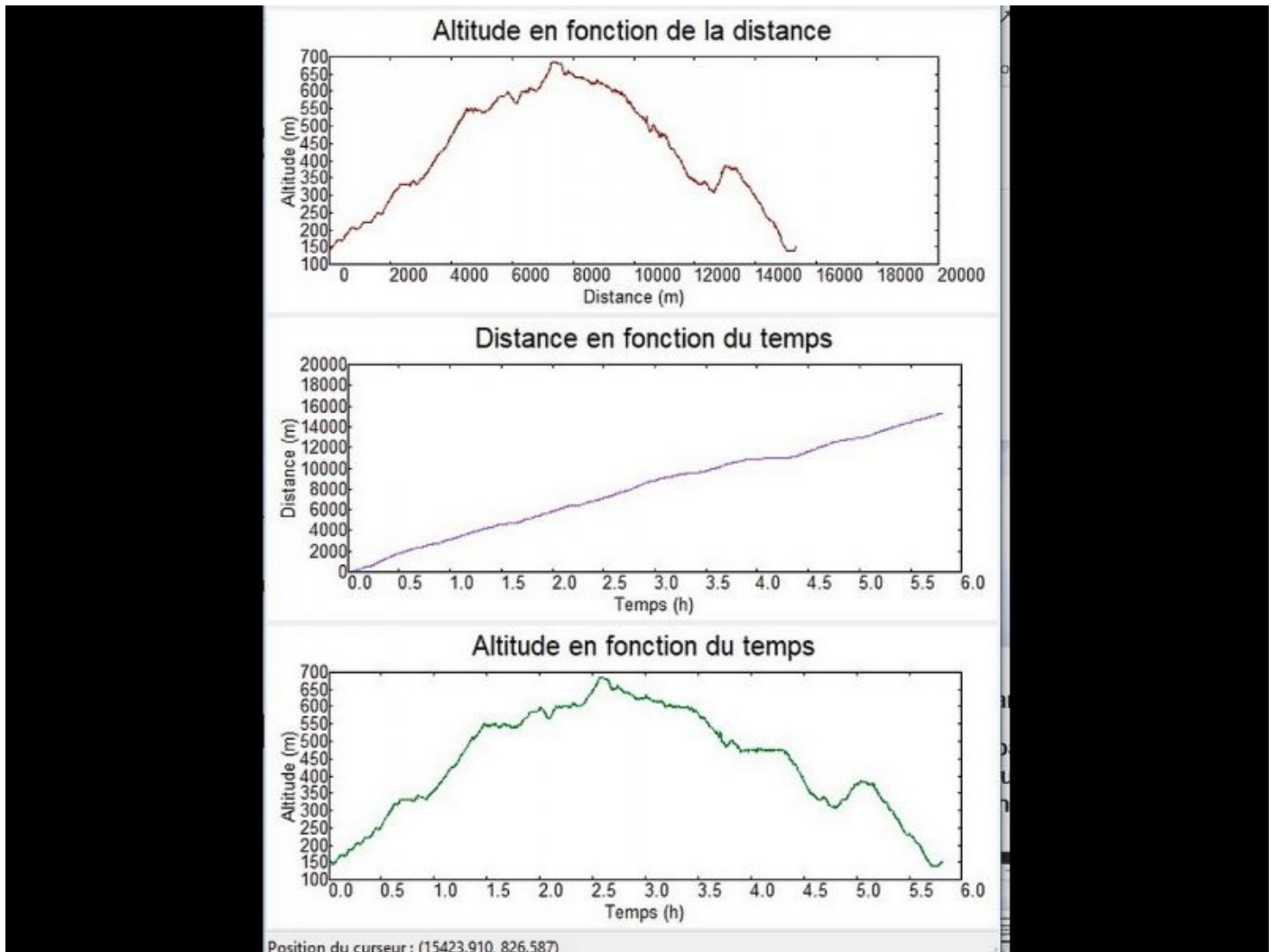






	Départ	Arrivée		
Date	17/02/22	17/02/22	Distance (m)	15325.320
Heure	07:23:12	13:12:43	Durée	05:49:31
Altitude (m)	146	149	Vitesse moy (km/h)	2.631
Altitude min (m)	138		Dénivelé + (m)	1304
Altitude max (m)	685		Dénivelé - (m)	1301
Altitude moy (m)	429			





.cycle-paused:after { display:none; } .texte\_infobulle { text-align:left; }