


<https://www.persoemy.fr/spip.php?article586>



**calanques montredon-pastre,
marseille, pas de la cabre,
grotte de la colonne, col des
chèvres, béouveyre, grottes de
l'**



Date de mise en ligne : jeudi 3 mars 2022

Date de parution : 3 mars 2022

michel et de l'ermite,

**baume supérieure de la
mounine, marseilleveyre,**

grotte rolland

Copyright © persoREMY - Tous droits réservés

- Randos


le circuit IGN


rando moyenne de 9kms720 de 5h20 et 685 m de dénivelé au départ du boulevard de marseillevyre, montredon..

tout de suite, passer le portillon, descendre un peu , rejoindre le sentier, jaune marron et vert, attention le vert est peu visible qui mène au pas de la cabre, un peu technique, à mi chemin du passage, partir à droite, un aller retour à la baume de la colonne


, avec un passage délicat, puis on continue vers le col des chèvres avec un câble pour faciliter un passage, on continue à droite vers béouveyre, on prend le marron qui descend dans le vallon, empierré, au col on continue tout droit un autre vallon non balisé pour rejoindre le sentier rouge, à gauche jusque sous les grottes, sentier jaune..visite des 3 grottes, ours et st michel, un aller retour vers l'ermite en direction du pas de la demi lune, on continue près de l'ours, pierrier qui grimpe pour rejoindre la baume supérieure de la mounine, de là petite sente qui descend sans difficulté vers le sentier vert qui vient du vallon de la mounine, on le remonte, il faut parfois mettre les mains, un petit pas, jusqu'au sentier rouge, puis marseillevyre, puis c'est la descente, on suit le jaune, un peu raide...puis on part à gauche, on fera une visite à la grotte rolland, un petit passage technique et retour à la voiture




























































































































































[title="" style="display:block;padding:0px;margin:0px;" data-cycle-title="" data-cycle-desc="">](#)









BAUME SUPERIEURE DE LA MOUNINE NM

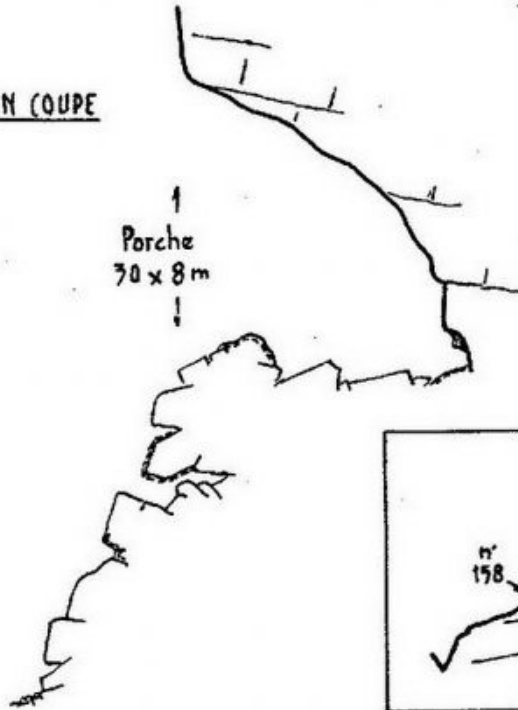
846,175 - 106,600 - 250

n° 203

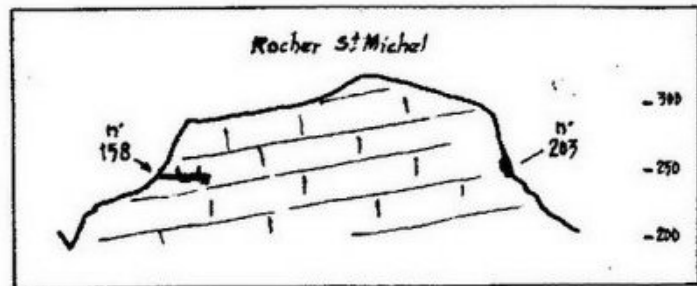
VUE EN COUPE

5m

Porche
30 x 8 m



Vaste baume de 30 m de large
par 8 m. de profondeur. Le sol est
formé d'entablements de blocs
cimentés par des revêtements
stalagmitiques.
Calcaire barrémien - 1132°-80°NM.



Cavité

▼ SUPÉRIEURE DE LA MOUNINE



Dernière modification de la fiche Cavité : 27/01/2018 - DANIEL BRIARD

Zones sous lesquelles se développe la cavité :

Communes sous lesquelles se développe la cavité : Marseille

Fiches Entrée et Cavité en accès libre : oui

► Historique des sauvegardes :

Den+ : 0 Den- : 0 Dev : 8

Dernière MAJ de la spéléométrie : 27/01/2018

Documents (5) ...

Catégorie	Type	Auteur	Date	Document
Plan Coupe	Topo	MONTEAU- CDSC13/1995	01/01/1995	Titre CAVITREIZE-M-MOUNINE SUP - CA-660.jpg 
Situation de l'entrée / Accès	Texte			Titre Texte Situation importé Au pied des barres N.E. du rocher de St-Michel.
Description de la cavité	Texte			Titre Texte Description importé Vaste baume de 30 m de large par 8 de profondeur, encombrée de blocs éboulés cimentés par la calcite.
Karstologie	Texte			Titre Texte geologie importé Calcaire Urgonien

Entrée ▼ COLONNE


Dernière modification de la fiche Entrée : 28/04/2015
 Autres noms : TRIANGULAIRE (Baume) (Synonyme)
 Lieu dit lié à la cavité : Flanc N., val. des Aiguilles
 ▶ Typologie de l'entrée : Code UIS =
 ▶ Coordonnées : NTF / Lambert 3 : X = 845.97, Y = 3107.19, Z = 270
 Coordonnées non vérifiées
 ▶ Historique des sauvegardes :

Cavité ▼ COLONNE

Dernière modification de la fiche Cavité : 20/01/2018 - DANIEL BRIARD
 Autres noms : TRIANGULAIRE (Baume) (Synonyme)
 Zones sous lesquelles se développe la cavité :
 Communes sous lesquelles se développe la cavité : Marseille
 Fiches Entrée et Cavité en accès libre : oui
 ▶ Historique des sauvegardes :

Den+ : 0 Den- : 0 Dev : 10
 Dernière MAJ de la spéléométrie : 20/01/2018

Documents (5) ...

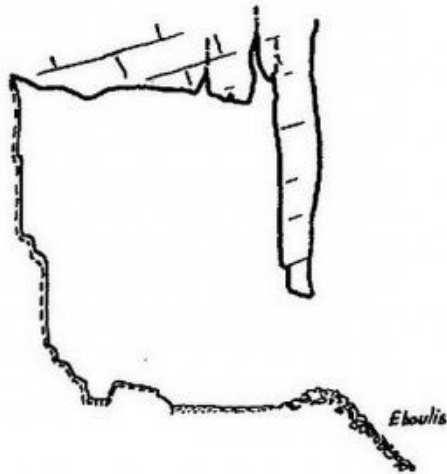
Catégorie	Type	Auteur	Date	Document
Plan Coupe	Topo	R.MONTEAU	01/01/1995	 CAVITREIZE- C-COLONNE-CA-635.jpg
Situation de l'entrée / Accès	Texte			Titre Texte Situation importé Au sommet d'un vallonement du flanc O. du vallon des Aiguilles, au départ de la Corniche de Marius (pointée sur carte 269).
Description de la cavité	Texte			Titre Texte Description importé Grande salle recouverte de coulées stalagmitiques, avec petit recoin derrière lucarne en hauteur.
Karstologie	Texte			Titre Texte geologie importé Calcaire Urgonien

GROTTE DE LA COLONNE

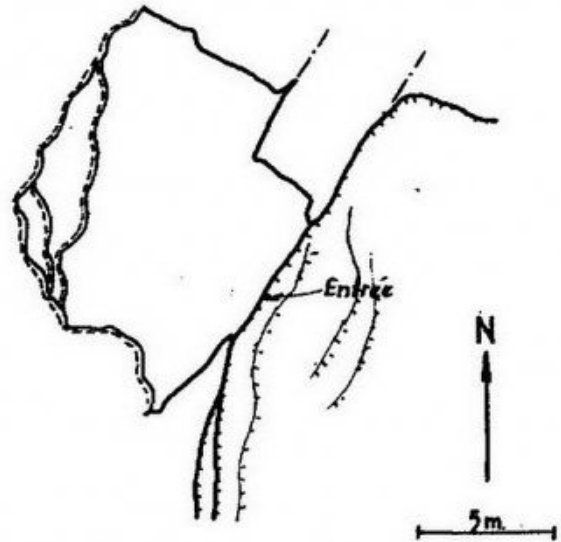
845,970 - 107,190 - 270

N° 10

VUE EN COUPE



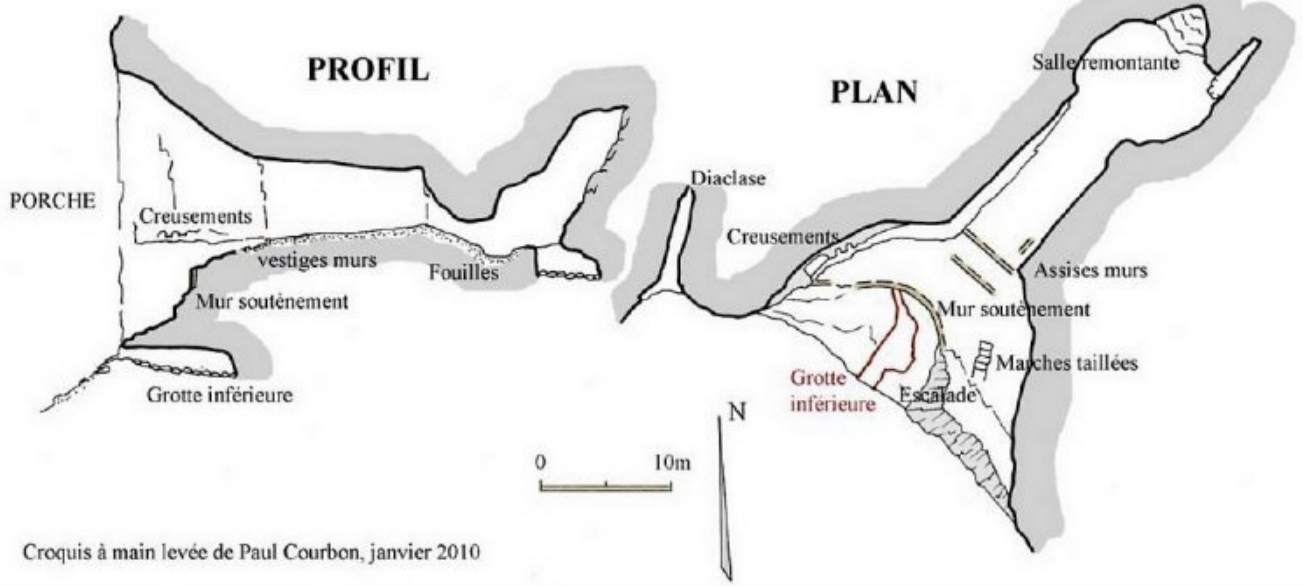
VUE EN PLAN



Développement = 10 m. - Calcaire barrémien 140 MM -
Située sur le versant W du Vallon des Aiguilles, accès par la Corniche Marius.
N° BRGM : 1244 - Référence Fournier 1897 (qui la nomme Baume Triangulaire).
Les Calanques - CAF - p. 89 - Préhistoire : Néolithique -

R. Monteau

GROTTE DE L'ERMITE



Croquis à main levée de Paul Courbon, janvier 2010

Cavité

▼ ERMITE

Dernière modification de la fiche Cavité : 27/12/2017 - DANIEL BRIARD

Zones sous lesquelles se développe la cavité :

Communes sous lesquelles se développe la cavité : Marseille

Fiches Entrée et Cavité en accès libre : oui

► Historique des sauvegardes :

Den+ : 10 Den- : 0 Dev : 25

Dernière MAJ de la spéléométrie : 27/12/2017

Documents (6) ...

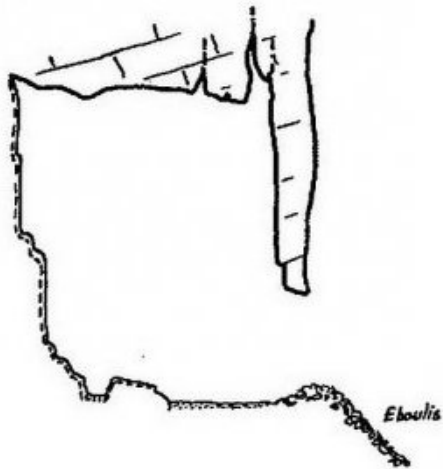
Catégorie	Type	Auteur	Date	Document
Croquis	Topo	PAUL COURBON	01/01/2010	 CAVITREIZE-E-ERMITE-CA-COURBON.jpg
Croquis	Topo	PAUL COURBON	01/01/2010	Titre CAVITREIZE-E-ERMITE-CA-COURBON.jpg Résumé http://www.chroniques-souterraines.fr/dossiers/view/13michel.html 
Situation de l'entrée / Accès	Texte			Titre Texte Situation importé Au pied des â-pics S.O. du rocher St-Michel. À 100 m au S. de la grotte St-Michel. Enorme porche très visible de Callelongue.
Description de la cavité	Texte			Titre Texte Description importé Vaste porche en hauteur allant en se rétrécissant avec traces d'habitat. Boyau sous-jacent de 6 m de long.

GROTTE DE LA COLONNE

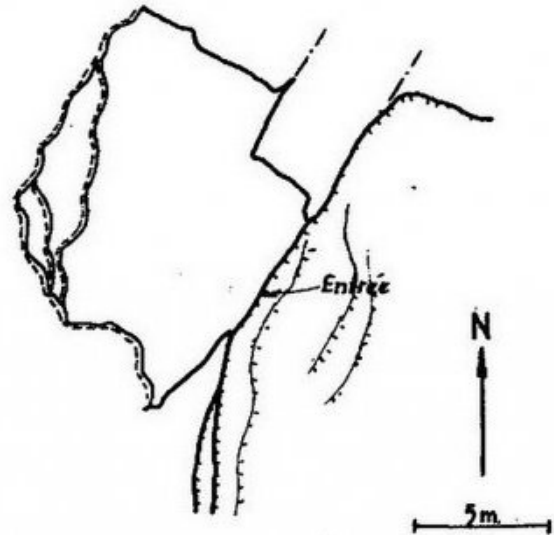
845,970 - 107,190 - 270

N° 10

VUE EN COUPE



VUE EN PLAN



Développement = 10m. - Calcaire barrémien 140MM -

Située sur le versant W du Vallon des Aiguilles, accès par la Corniche Marius.

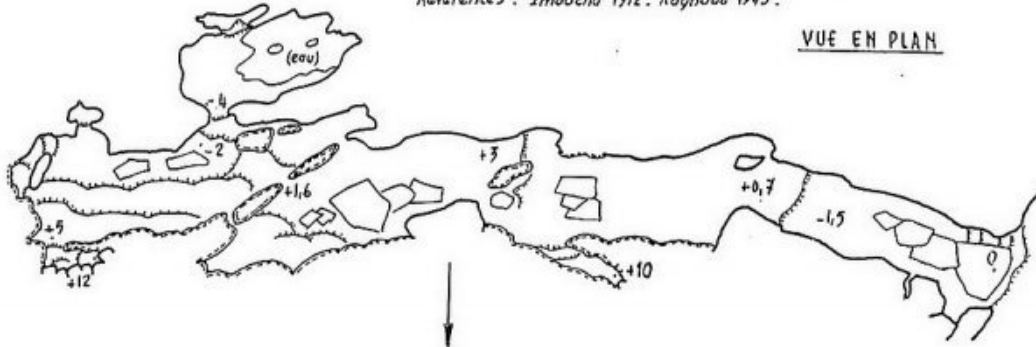
N° BRGM : 1244 - Référence Fournier 1897 (qui la nomme Baume Triangulaire).

Les Colanques - CAF .p.89 - Préhistoire : Néolithique -

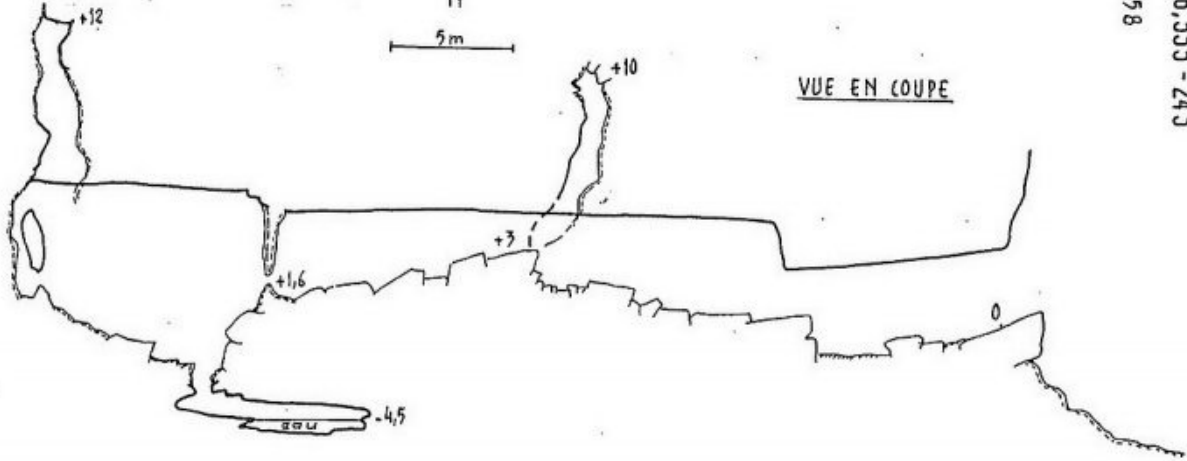
R. Monteau

Développement : 40 m - 192 MN. Calcaire barrémien.
Paroi sud rocher, paroi nord blocs cimentés par R.S.
Références : Imoucha 1912. Raynaud 1945.

VUE EN PLAN



VUE EN COUPE



GROTTE DE L'OURS
845.945 - 106.535 - 245
n° 158

Cavité

▼ OURS



Dernière modification de la fiche Cavité : 27/01/2018 - DANIEL BRIARD

Zones sous lesquelles se développe la cavité :

Communes sous lesquelles se développe la cavité : Marseille

Fiches Entrée et Cavité en accès libre : oui

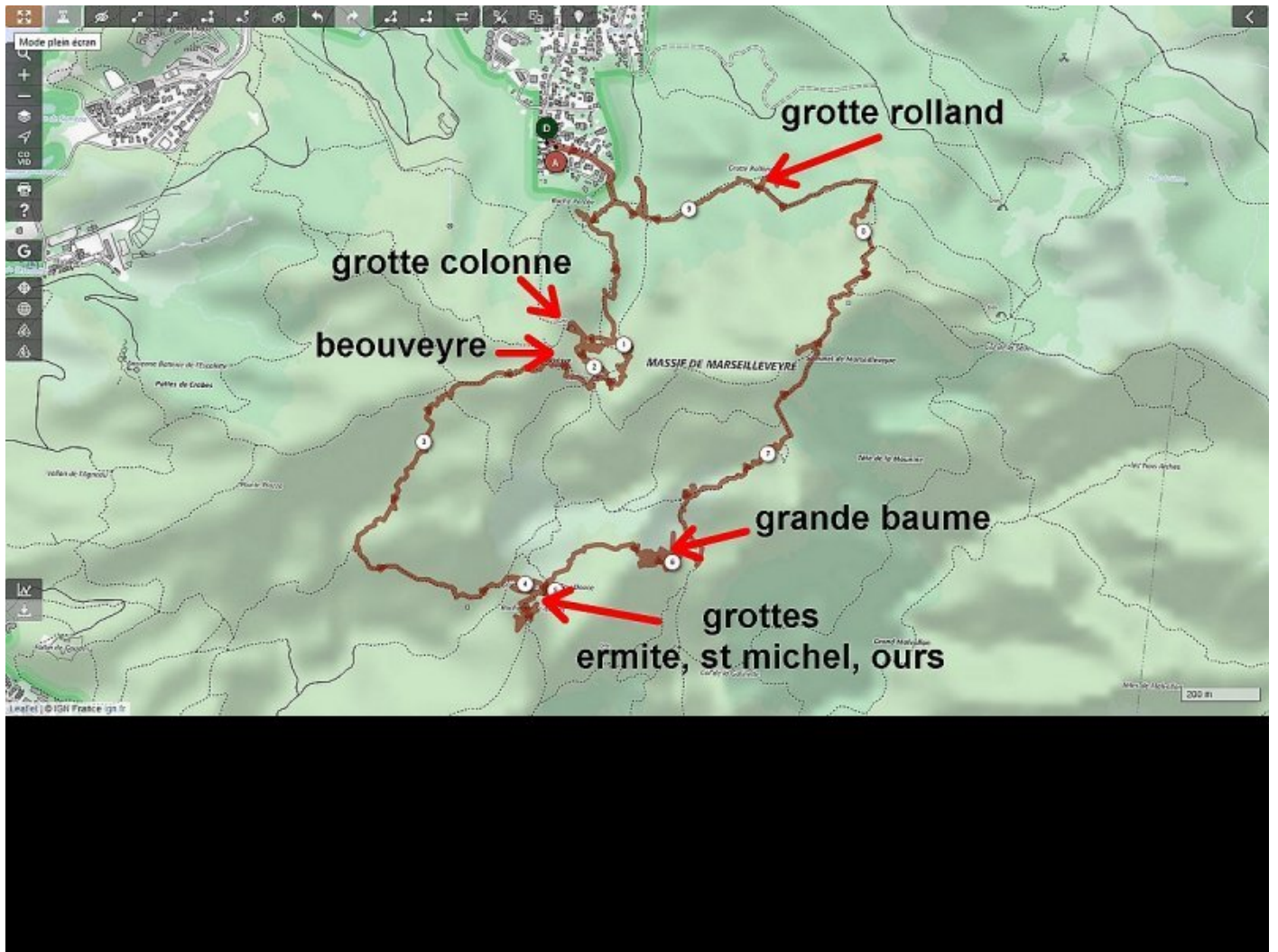
► Historique des sauvegardes :

Den+ : 0 Den- : 5 Dev : 40

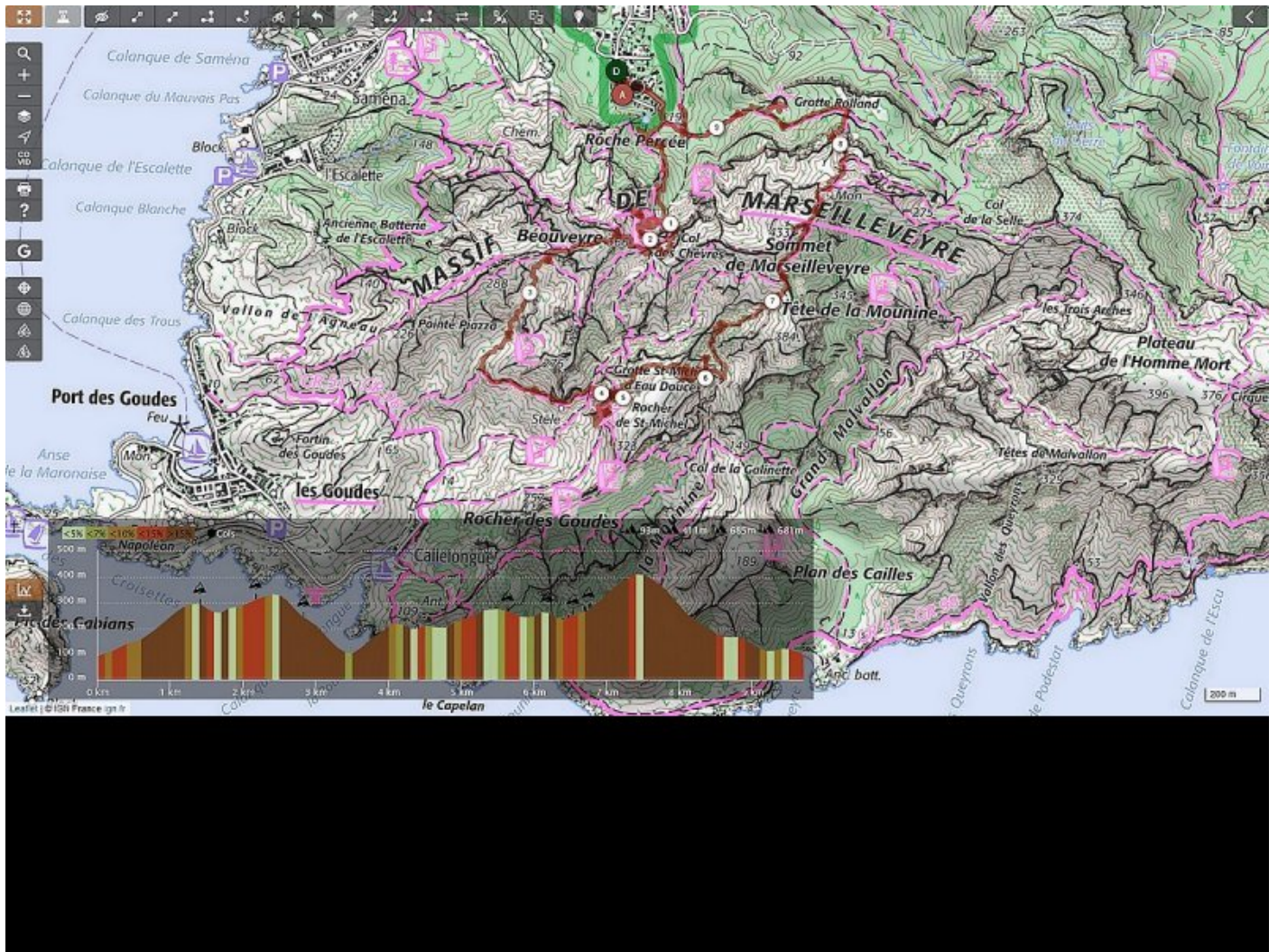
Dernière MAJ de la spéléométrie : 27/01/2018

Documents (5) ...


Catégorie	Type	Auteur	Date	Document
Plan Coupe	Topo	MONTEAU- CDSC13/1995	27/01/2018	Titre CAVITREIZE-O-OURS-CA-MONTEAU-1995.jpg
Situation de l'entrée / Accès	Texte			Titre Texte Situation importé Située au pied des contreforts N.O. du rocher de St-Michel, à 20 m au N.E. de la grotte de St-Michel d'Eau Douce.
Description de la cavité	Texte			Titre Texte Description importé Petite galerie fossile au sol chaotique terminée par une cheminée sans issue et une petite salle basse occupée par un bassin d'eau de suintement.
Karstologie	Texte			Titre Texte geologie importé Calcaire Urgonien

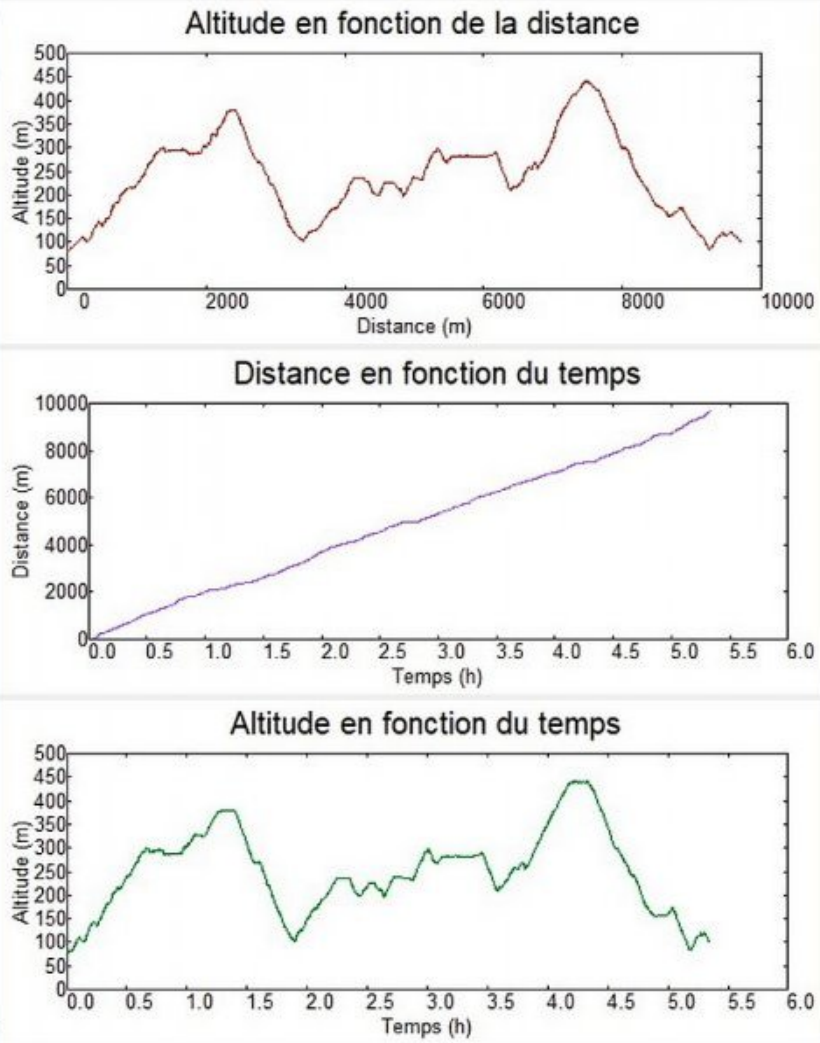






	Départ	Arrivée		
Date	03/03/22	03/03/22	Distance (m)	9719.342
Heure	07:42:49	13:03:43	Durée	05:20:53
Altitude (m)	79	98	Vitesse moy (km/h)	1.817
Altitude min (m)	79		Dénivelé + (m)	1012
Altitude max (m)	439		Dénivelé - (m)	993
Altitude moy (m)	237			





Cavité

▼ ROLLAND

Dernière modification de la fiche Cavité : 02/03/2018 - DANIEL BRIARD

Autres noms : ROLLAND (Synonyme)

Zones sous lesquelles se développe la cavité :

Communes sous lesquelles se développe la cavité : Marseille

Fiches Entrée et Cavité en accès libre : oui

► Historique des sauvegardes :

Den+ : 15 Den- : 25 Dev : 130

Dernière MAJ de la spéléométrie : 27/01/2018

Documents (6) ...

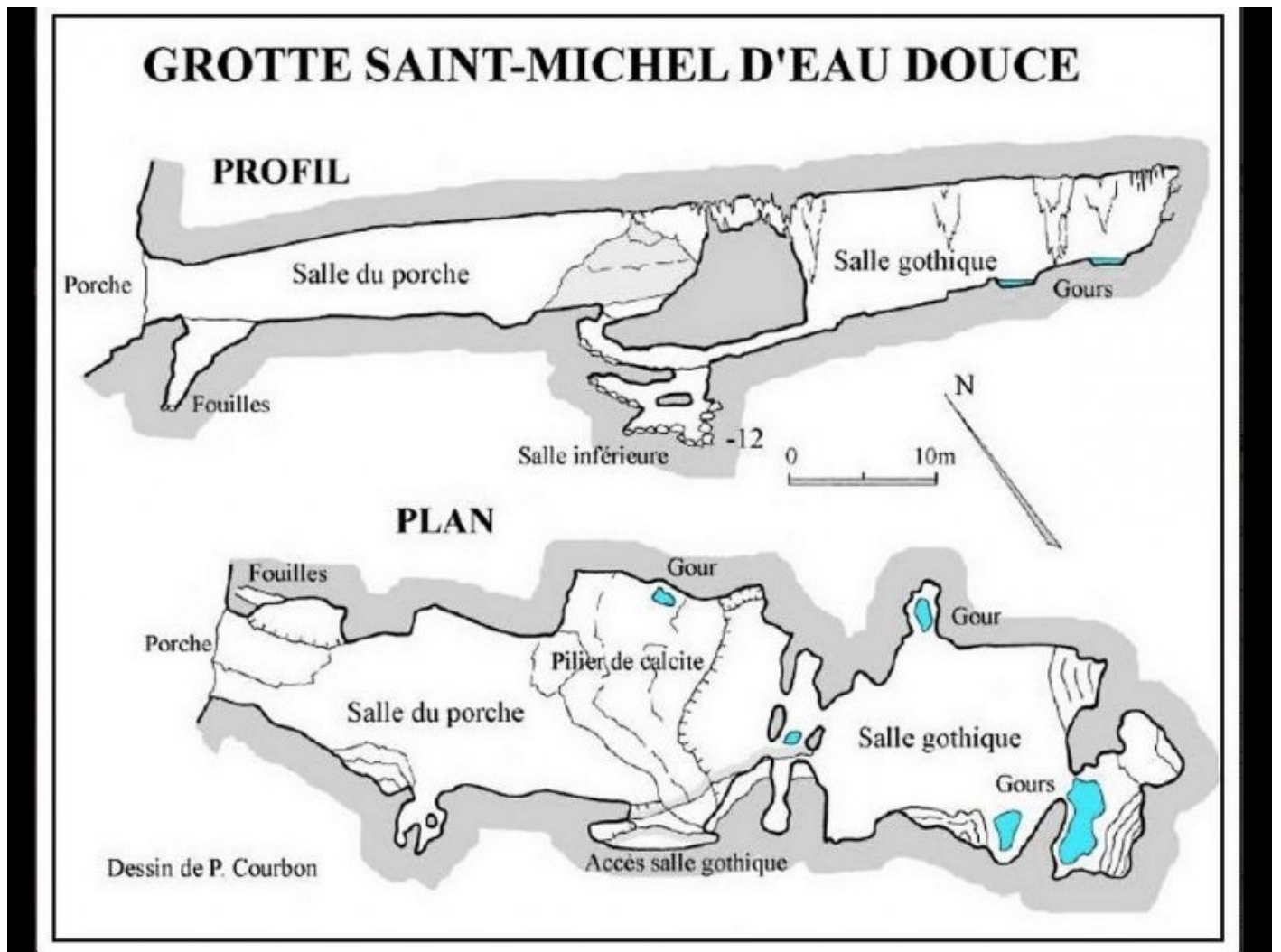
Catégorie	Type	Auteur	Date	Document
Bibliographie	Texte	C.MISTRE	02/03/2018	Fournier E., 1897, Les Cavernes des environs de Marseille, Mémoires Sté S.F., t.1 n° 9, p. 49-50 : Si, D, Arch, Tp / Gavet J. 1900. Quelques excursions dans les grottes des environs de Marseille, ed. P. Ruat / B.R.G.M., fiche n° 1249 / C.A.F. Prov., 1969, Dalruc M., 1782-1784, Histoire naturelle de la Provence, T3, p.38_42, Si, D Loredan J., 1912, Un procès de sorcellerie au XVII ^e siècle, l'abbé Gaufridy, Ci
Plan Coupe	Topo	MONTEAU-CDSC13/1995	01/01/1995	Titre CAVITREIZE-R-ROLLAND-218.jpg 
Situation de l'entrée / Accès	Texte			Titre Texte Situation importé Située 450 m au N. du sommet de Marseilleveyre dans les premiers contreforts du massif.
Description de la cavité	Texte			Titre Texte Description importé Porche en pied de barre donnant sur une galerie s'élargissant en la salle dite de la Chapelle. La galerie du Trésor se prolonge sur 30 m à droite. Deux puits verticaux sans continuation, un de 27 m dans un recoin à 30 m à droite de l'entrée, l'autre de 17

ABEL

ABEL

30

22



.cycle-paused:after { display:none; } .texte_infobulle { text-align:left; }