


<https://persoremy.fr/spip.php?article588>



riboux, var, mas, four à cade, aiguier et bistrot...

- Randos

-



Date de mise en ligne : jeudi 10 mars 2022

Date de parution : 10 mars 2022

Copyright © persoREMY - Tous droits réservés

[circuit IGN](#)

[autre rando](#)

[autres randos de riboux](#)

petite rando facile de 13kms300 environ, sans doute moins avec une correction 3h30et 349m de dénivelé, au départ de la petite commune du var, un grand parking, (en face du bistrot de riboux où nous ferons la pause avec un bon repas ,repandre la route par laquelle nous sommes arrivés, prendre plus loin le sentier à droite (raccourci) qui aboutit à la piste qui va au puits d'arnauds, la prendre car notre trajet aboutit à une propriété privée entourée de grillage..., avant d'arriver au puits, prendre à gauche longue piste qui nous fera passer à côté du jas Frédéric, (il est possible d'y aller et après continuer vers le jas sylvain) , nous continuons la piste qui passe à proximité du puits de la buscade(visible en aller retour..vu une autre fois)

on rejoint le sentier jaune qui vient de cuges, on va au jas sylvain, on revient sur nos pas, on prend le bleu sur notre gauche, direction le four à cade et st pilon..

on laisse la montée au st pilon, direction le four à cade, on redescend à la grande piste, à gauche, encore à gauche et puis dans un grand virage, pratiquement sous la ligne en haute tension, sente à gauche et 10m environ, l'aiguier en eau..

on continue la piste descente pratiquement tout droit sentier jaune jusqu'au village











































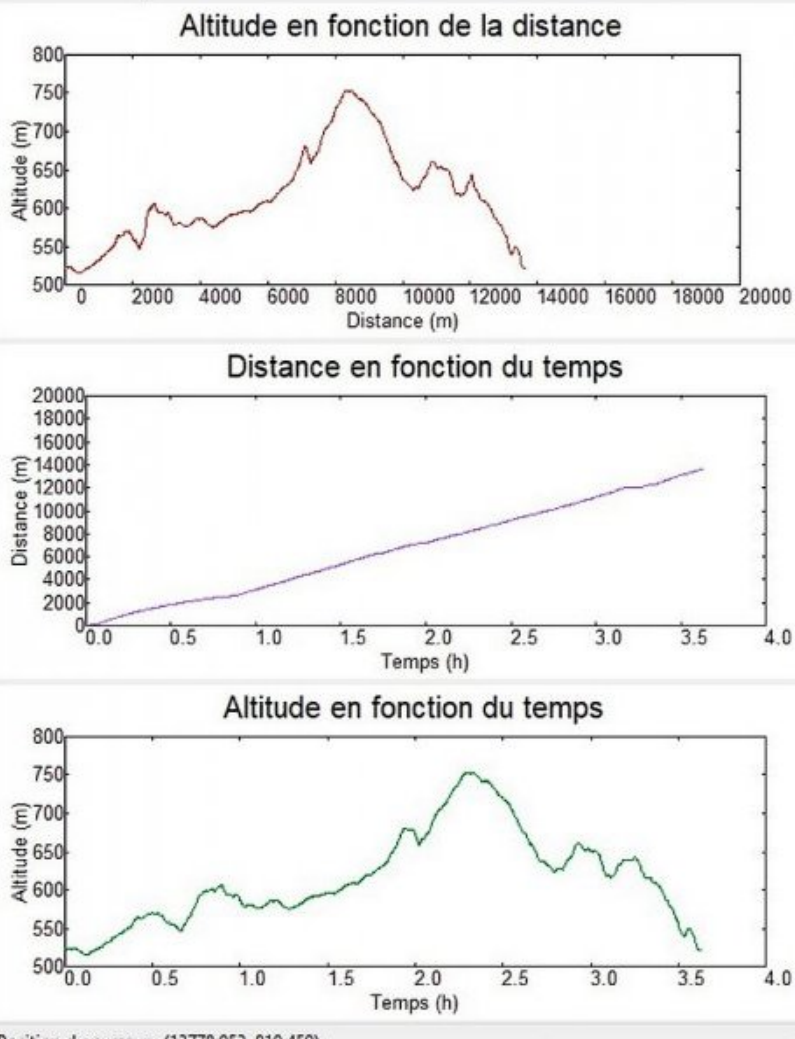








	Départ	Arrivée		
Date	10/03/22	10/03/22	Distance (m)	13677.139
Heure	07:35:48	11:13:58	Durée	03:38:10
Altitude (m)	524	522	Vitesse moy (km/h)	3.761
Altitude min (m)	515		Dénivelé + (m)	453
Altitude max (m)	753		Dénivelé - (m)	456
Altitude moy (m)	615			



.cycle-paused:after { display:none; } .texte_infobulle { text-align:left; }