


<https://www.persoemy.fr/spip.php?article590>



le tour du garlaban, bouches du rhône, aubagne, le garlaban, grotte du plantier et gravures de Mr Douard



- Randos
Date de mise en ligne : lundi 21 mars 2022
Date de parution : 21 mars 2022

Copyright © persoREMY - Tous droits réservés

le circuit IGN

autre rando avec Mr Douard

rando facile de 10kms environ en 4h et 591m de dénivelé au départ après le pin vert, terre plein avant la barrière, voir la carte..


la piste puis aux ruines le chemin de gauche, on monte tout droit, un petit plat à gauche et toujours tout droit jusqu'au col du garlaban(montée progressive) puis le garlaban sur la gauche et après la croix et la vue panoramique, on redescendra par la droite plus caillouteuse le col le sentier jaune en face, col d'aubignane, descente progressive puis petit pas facile pour rejoindre la vallon des piches, le col salis et enfin à gauche le sentier qui mène à la baume plantier, le sentier bleu qui passe au dessus et rejoint la grand piste qui vient du col d'aubignane vers le garlaban...

on la monte c'est le sentier jaune puis plus haut tout est indiqué pour faire le tour des gravures , Mr Douard, présent ce jour pour faire visiter à des écoliers..


puis le col l'oratoire et le sentier jaune par le pas des quatre fers, agréable à descendre..










































































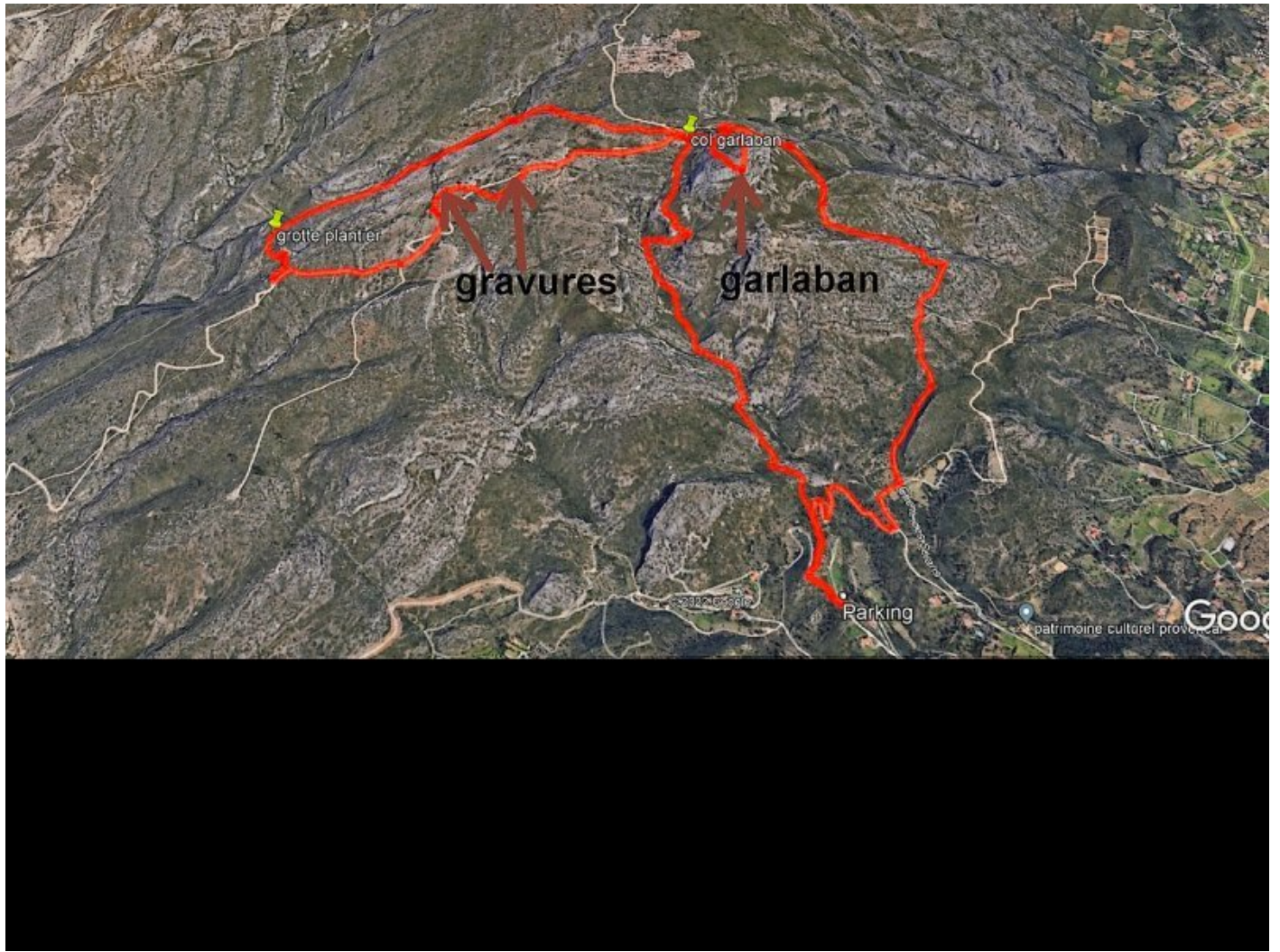


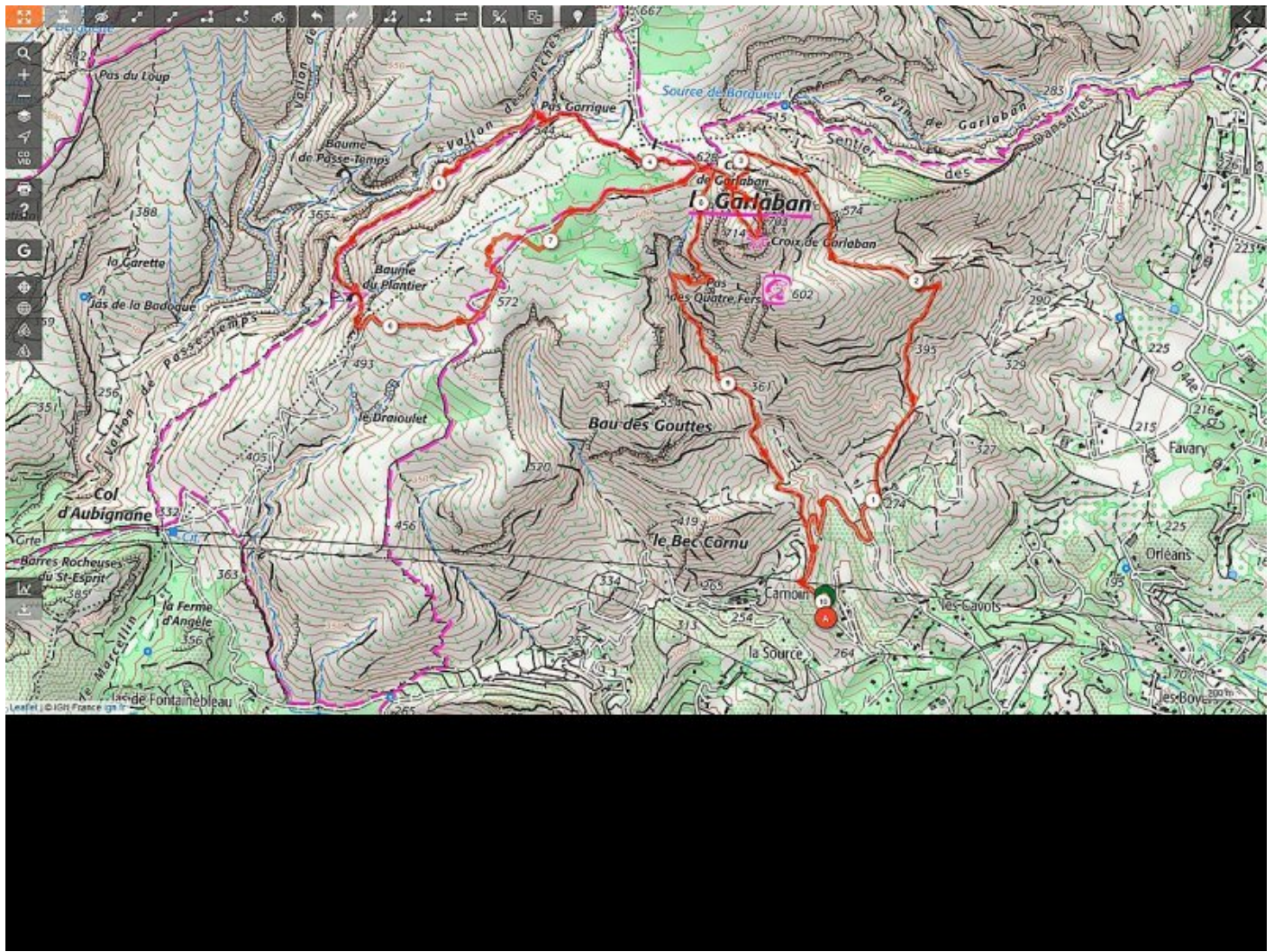


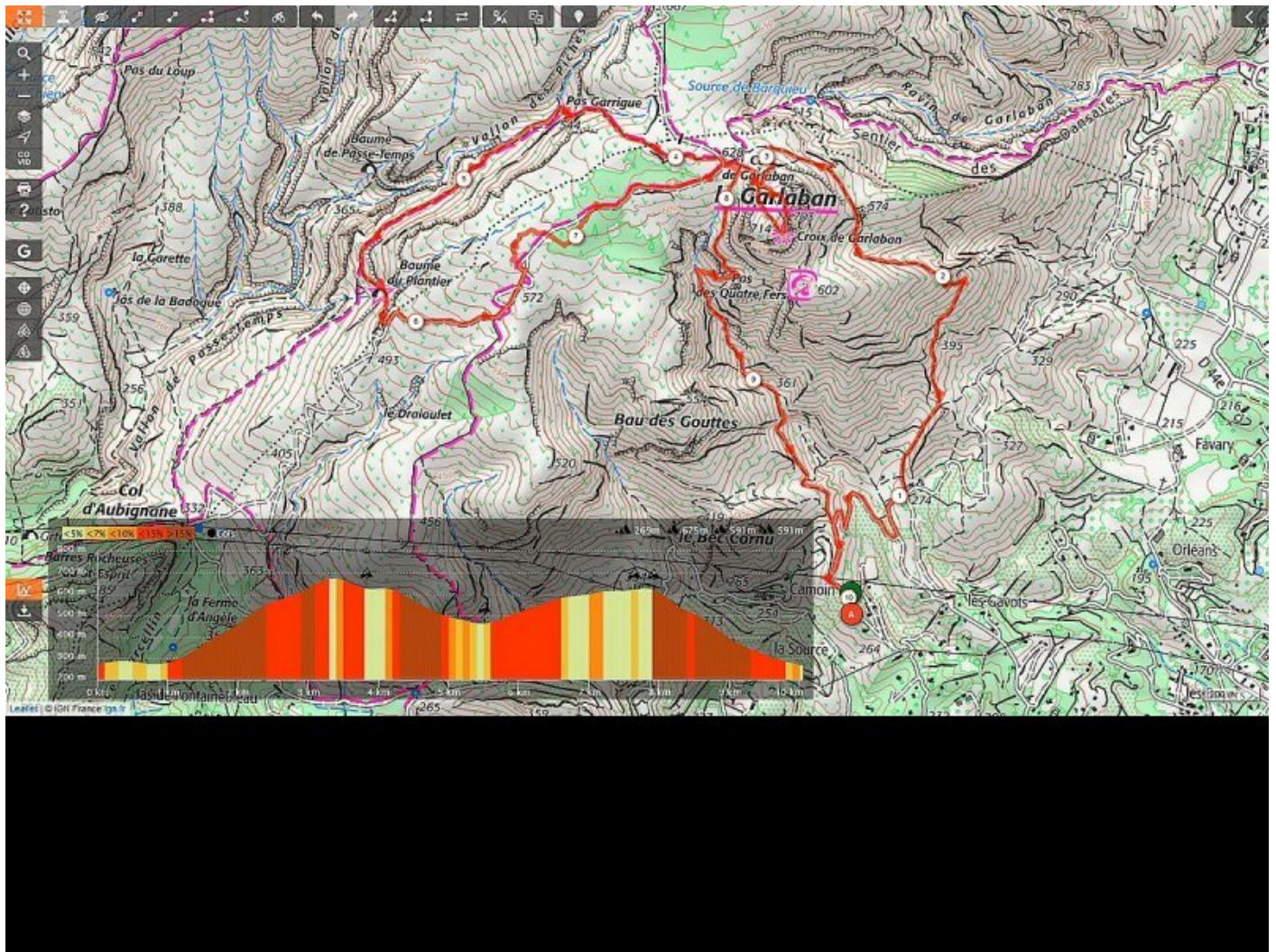




307
orine
59-306




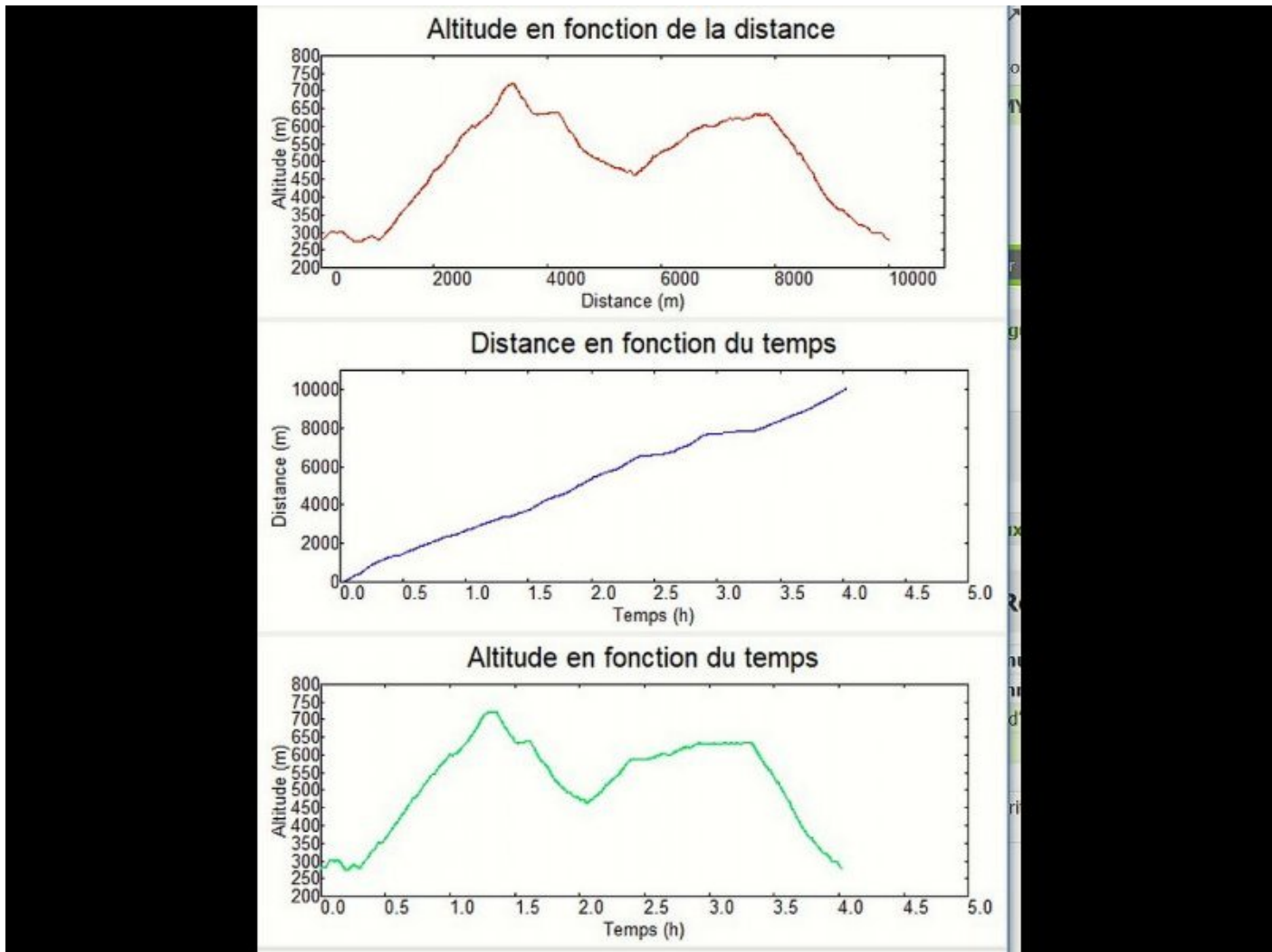




	Départ	Arrivée		
Date	<input type="text" value="21/03/22"/>	<input type="text" value="21/03/22"/>	Distance (m)	<input type="text" value="10047.630"/>
Heure	<input type="text" value="07:04:58"/>	<input type="text" value="11:07:04"/>	Durée	<input type="text" value="04:02:06"/>
Altitude (m)	<input type="text" value="281"/>	<input type="text" value="279"/>	Vitesse moy (km/h)	<input type="text" value="2.490"/>
Altitude min (m)	<input type="text" value="273"/>		Dénivelé + (m)	<input type="text" value="796"/>
Altitude max (m)	<input type="text" value="722"/>		Dénivelé - (m)	<input type="text" value="798"/>
Altitude moy (m)	<input type="text" value="496"/>			

Ouverture du fichier réussie





.cycle-paused:after { display:none; } .texte_infobulle { text-align:left; }