

<https://www.persoemy.fr/spip.php?article591>



**le grand caunet, ceyreste,  
bouches du Rhône, cabanon du  
marquis et des Gardes, la Vigie,  
vieux roquefort, chapelle st  
André de Julhans, le  
montounier...**



Date de mise en ligne : lundi 28 mars 2022

Date de publication : 28 mars 2022

- Randos

-

---

Copyright © persoREMY - Tous droits réservés

---


:/www.geoportail.gouv.fr/carte?c=5.64191815,43.24345259889611&z=15&I0=GEOGRAPHICALGRIDSYSTEMS.MA  
PS.3D::GEOPORTAIL:OGC:WMTS==aggregate(1)&d1=3924224(1)&permalink=yes'

## le circuit IGN

rando facile de 13kms780 en 3h30 sans pause et 325m de dénivelé, au départ du parking du grand caunet(ceyreste), suivre la piste sur 2kms qui va monter progressivement puis on continue tout droit jusqu'au pavillon du marquis, puis au loin la vigie vers laquelle on se dirige, en dessous le pavillon des gardes, on revient sur nos pas, la piste à gauche, puis à droite une piste d'abord puis un sentier par moment très agréable, parfois avec des dalles rocheuses, jusqu'au carrefour de sentier bien marqué, on fait l'aller retour à gauche jusqu'au belvédère pour le vieux roquefort, possibilité de descendre et remonter vers les ruines, nous ne le faisons pas, revenu au sentier, direction la chapelle st andré de julhans, dans l'ordre des carrefours, à gauche, puis à droite, puis à gauche, arrivée à la chapelle...


de là direction le montounier(558m), montée progressive puis plus fortement, de belles vues..puis descentes caillouteuses pour rejoindre le DFCI et le retour





































































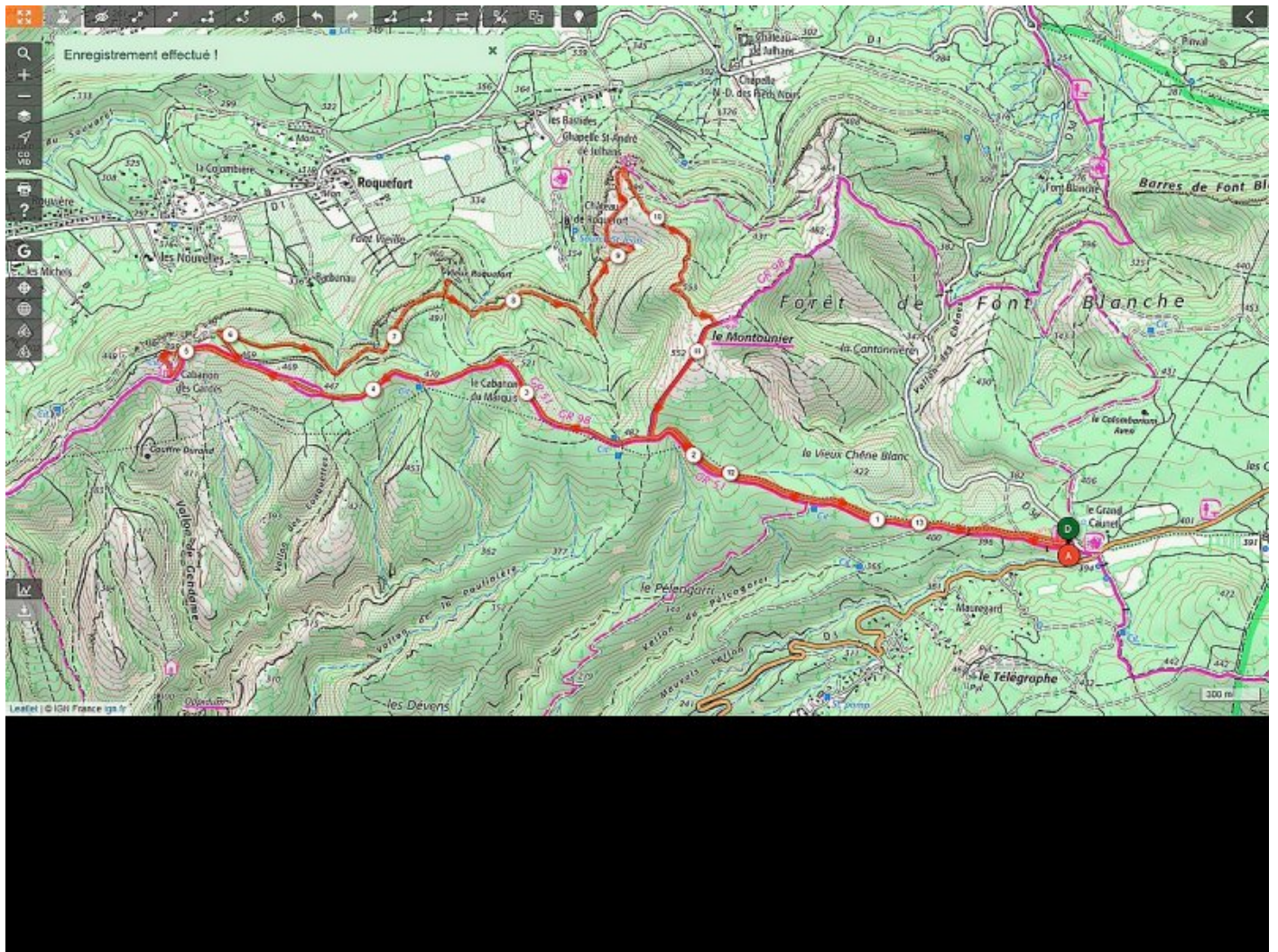


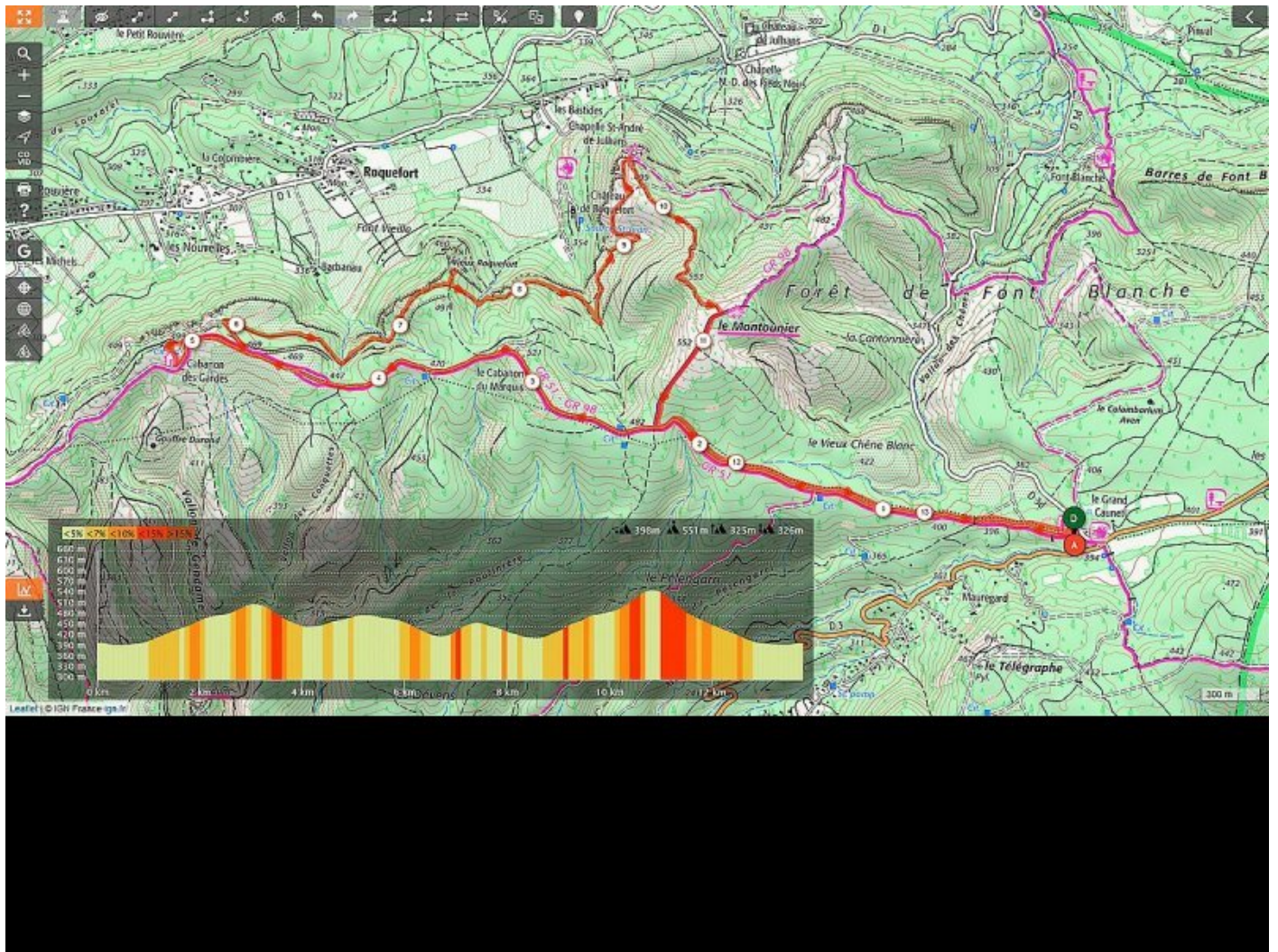








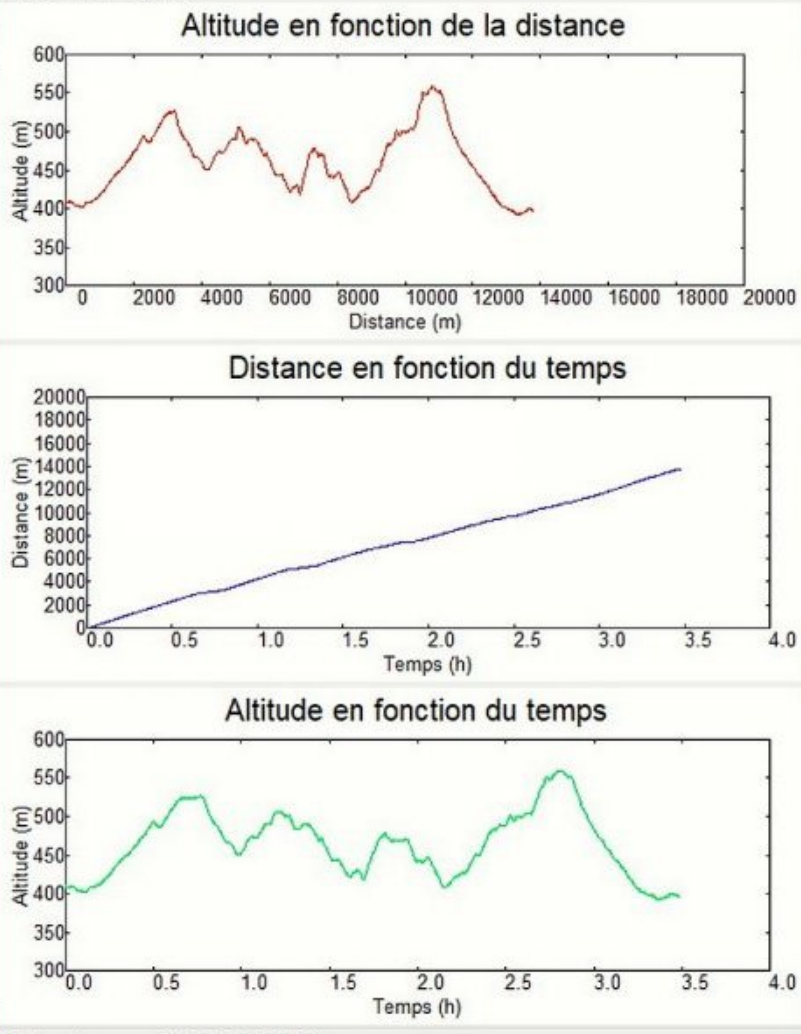





	Départ	Arrivée		
Date	28/03/22	28/03/22	Distance (m)	13780.824
Heure	06:14:52	09:44:05	Durée	03:29:13
Altitude (m)	411	396	Vitesse moy (km/h)	3.952
Altitude min (m)	391		Dénivelé + (m)	506
Altitude max (m)	559		Dénivelé - (m)	521
Altitude moy (m)	460			









.cycle-paused:after { display:none; } .texte\_infobulle { text-align:left; }