

<https://persoremy.fr/spip.php?article600>



hautes alpes, antonaves, pic de st cyr, gorges de la méouge

- Randos

-



Publication date: lundi 16 mai 2022

Creation date: 16 mai 2022


Copyright © persoREMY - Tous droits réservés


le circuit IGN

randonnée difficile dans la 1re partie 17kms921 en 7 h et 975 m de dénivelé au départ d'antonaves, traverser le village, prendre la direction du pic de st cyr , tracé jaune au départ, puis tout droit dans l'ascension, hors balisage, jusqu'en crête, voir les photos le circuit , puis recherche du sentier jaune pour atteindre le pic de st cyr (1361m), descente vers le col, après l'aller retour au sommet, puis partir à droite, belle descente encore avec des avens, puis plus chemin plus agréable toujours en descente, tracé jaune, avec des coupures de la piste , direction st pierre avez, on rejoint le GR pour se diriger par la piste vers les gorges, quelques montées descentes éreintantes après le dénivelé déjà réalisé..

les gorges proprement dites beau sentier ..baignade avant la cascade..puis on remonte vers le village en passant le long de falaises..voir photos







































































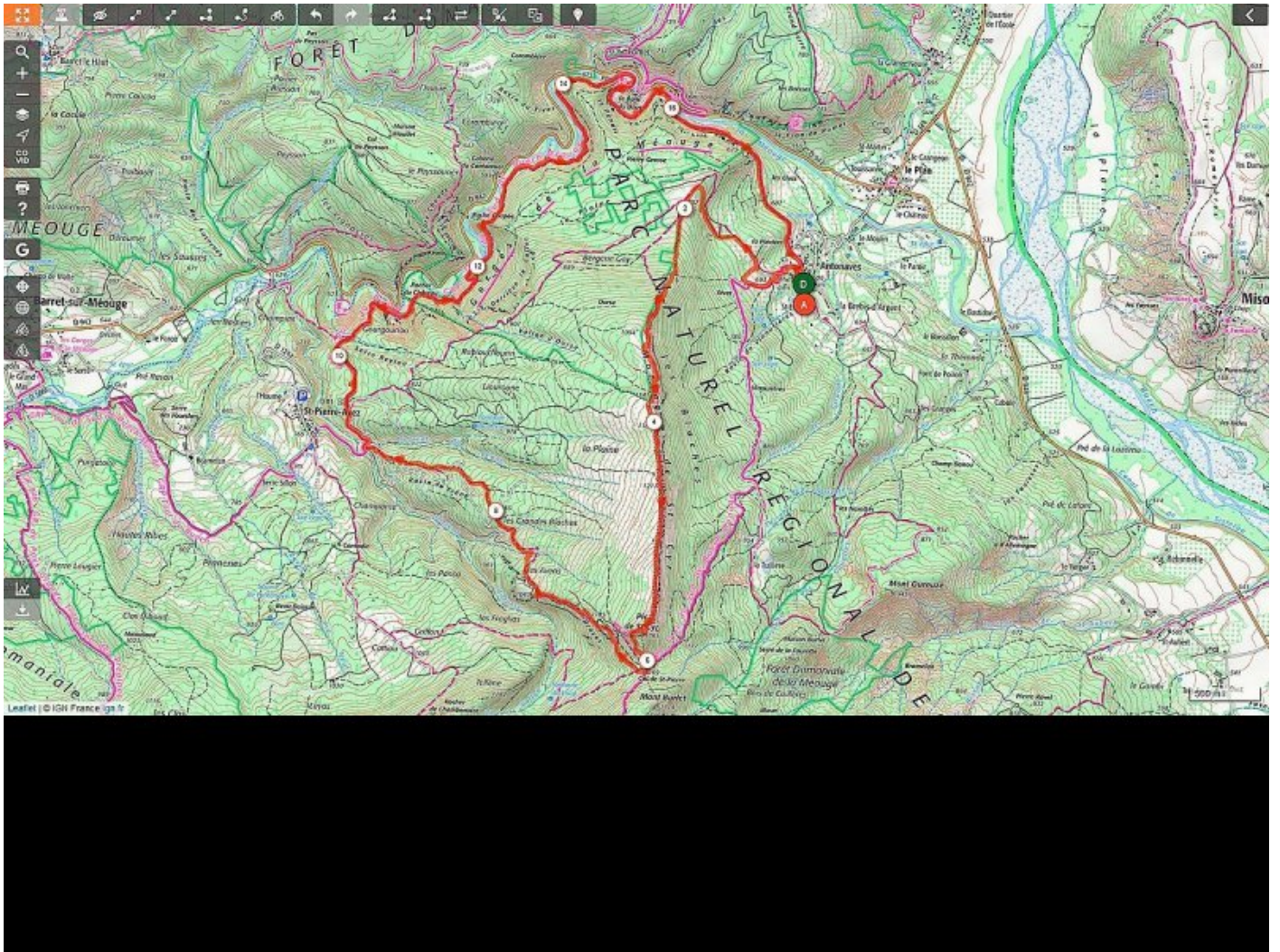




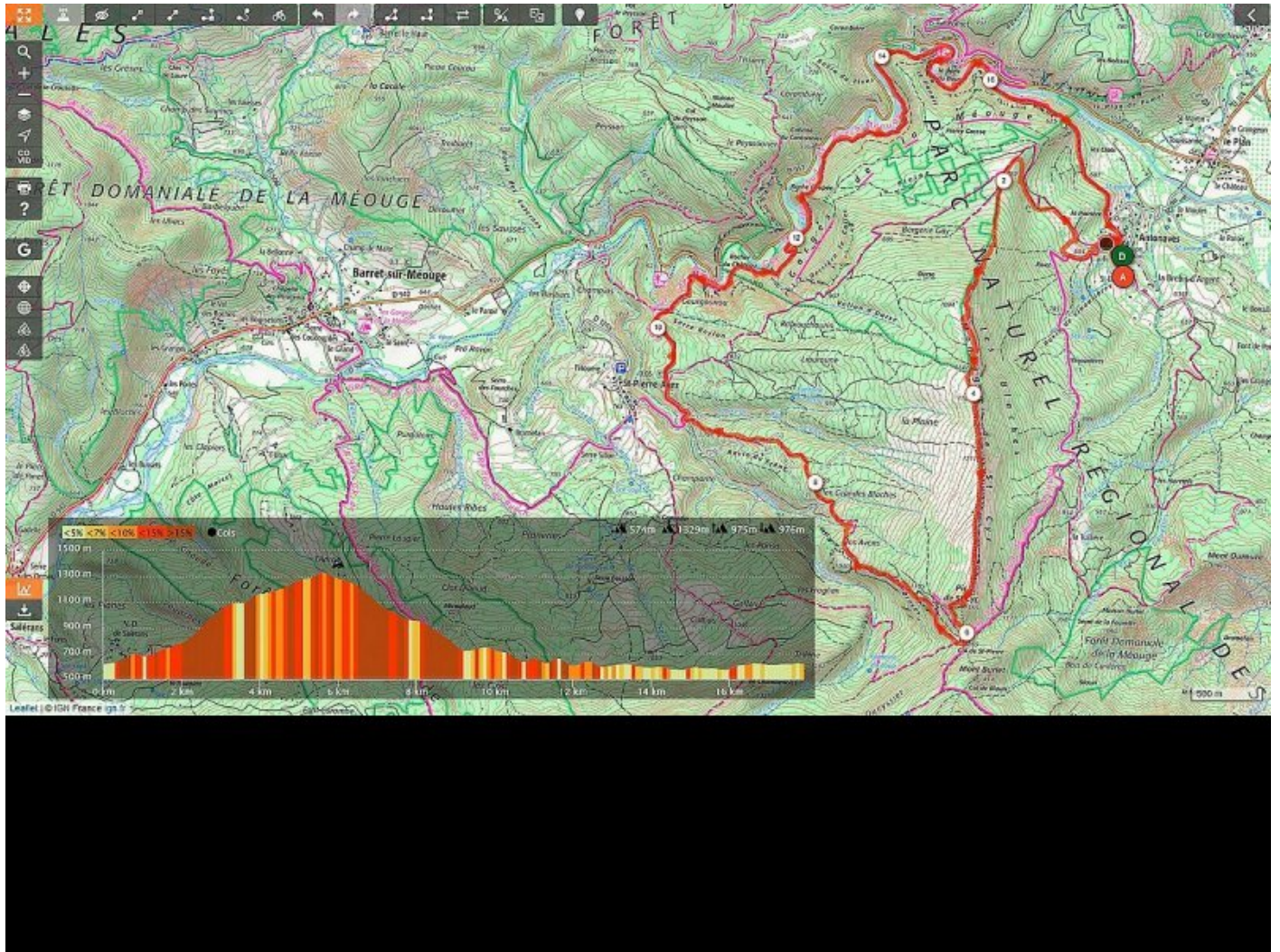




hautes alpes, antonaves, pic de st cyr, gorges de la méouge

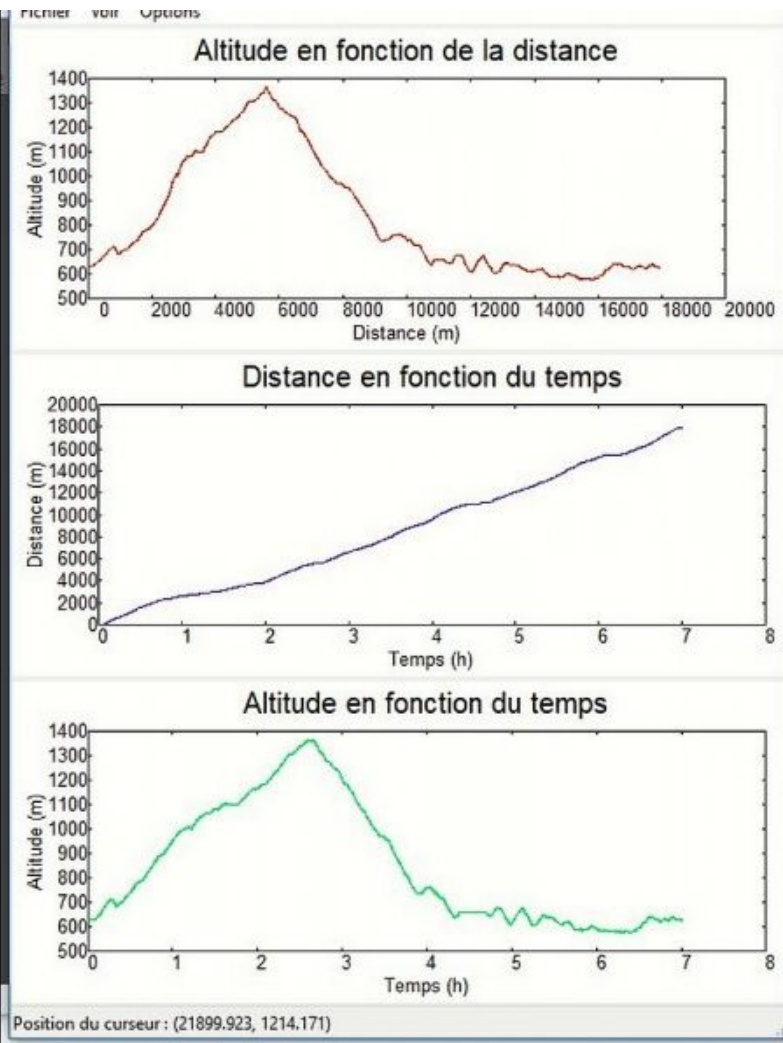


hautes alpes, antonaves, pic de st cyr, gorges de la méouge



	Départ	Arrivée		
Date	16/05/22	16/05/22	Distance (m)	17921.716
Heure	06:51:01	13:52:05	Durée	07:01:03
Altitude (m)	630	627	Vitesse moy (km/h)	2.554
Altitude min (m)	576		Dénivelé + (m)	1323
Altitude max (m)	1363		Dénivelé - (m)	1326
Altitude moy (m)	829			

Duverture du fichier réussie.






















.cycle-paused:after { display:none; } .texte_infobulle { text-align:left; }