

<https://www.persoemy.fr/spip.php?article606>



auriol, bouches du Rhône, les encanaux en entier, les infernets, glacière..

- Randos



Publication date: jeudi 23 juin 2022


Creation date: 23 juin 2022


Copyright © persoREMY - Tous droits réservés

[le circuit IGN](#)


[un autre circuit](#)

Rando difficile de 9kms500 en 3h30 et 410m de dénivelé, du parking, vers les encanaux, la piste, le pont, suivre la rivière et rester après les sources à sec, le fond du vallon plus ou moins difficile, des passages un peu technique, des vasques, des passages avec corde jusqu'à la dernière barrière, on grimpe sur le côté jusqu'en haut, reprendre le cours du ruisseau jusqu'au sentier, et partir à droite, vers la coutronne, le sentier jaune qui va vers les ravins de la coutronne et des infernets, puis le sentier à gauche vers les grottes (infernets...), puis la descente vers la glacière..


















































































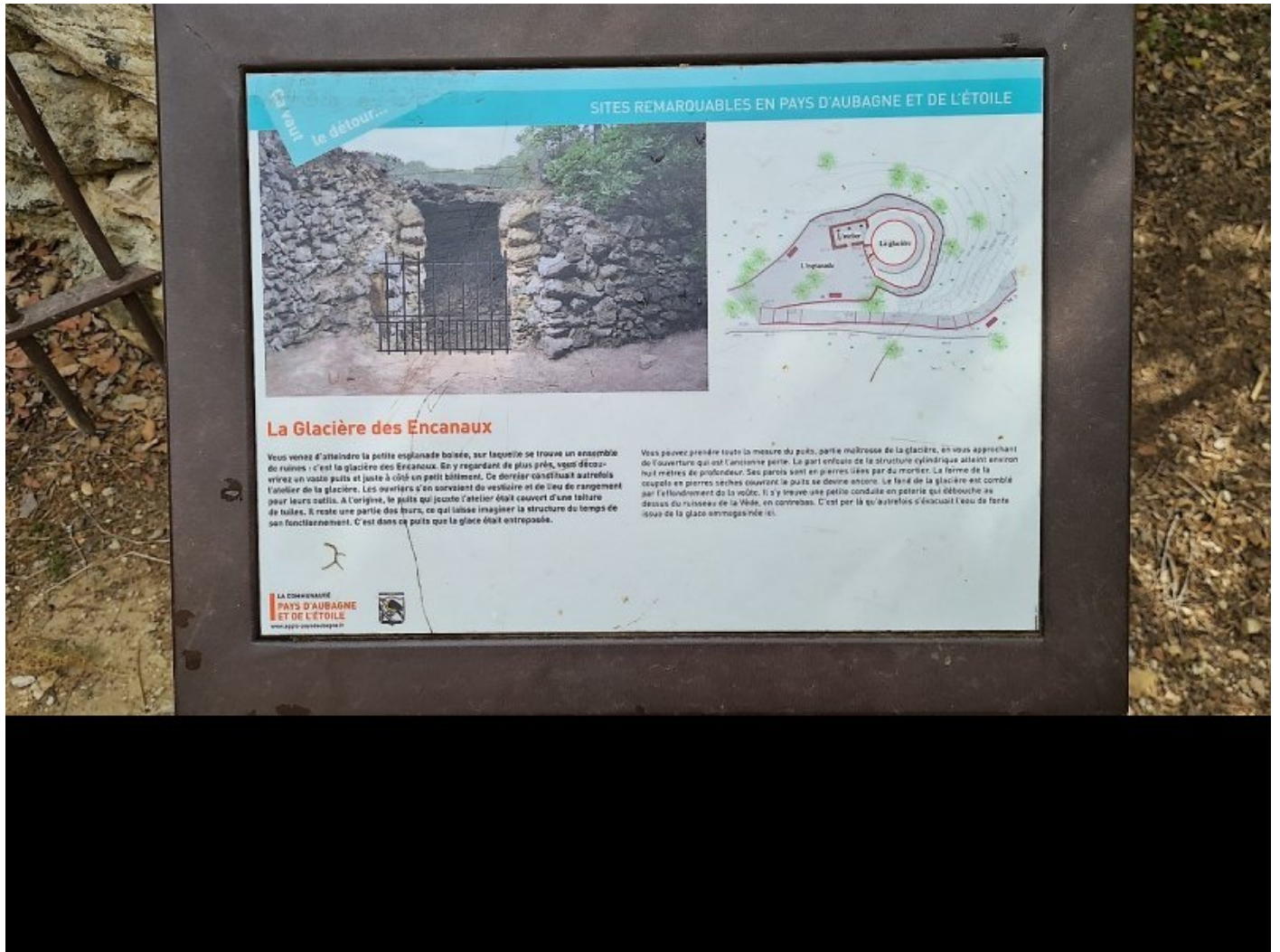




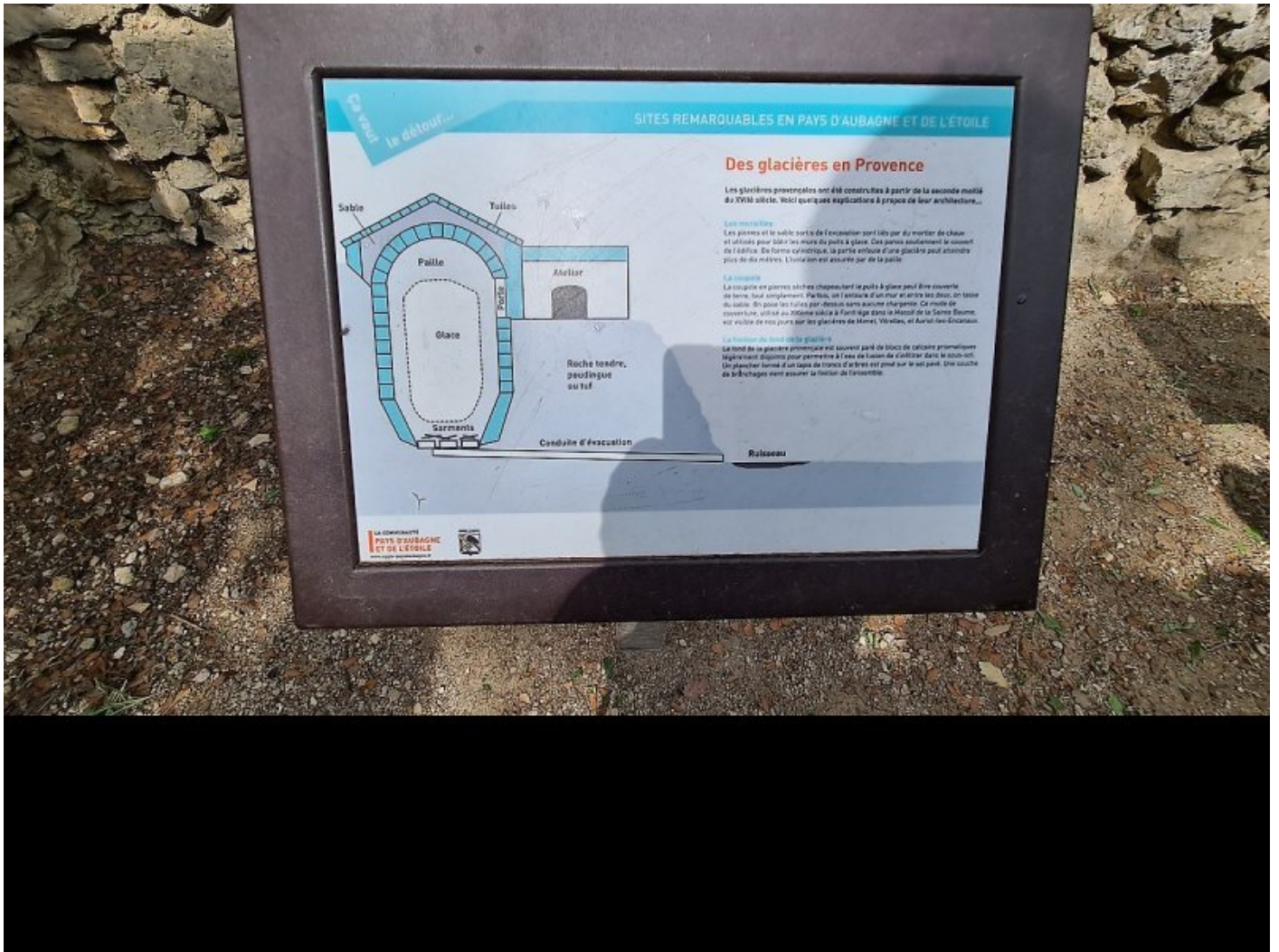




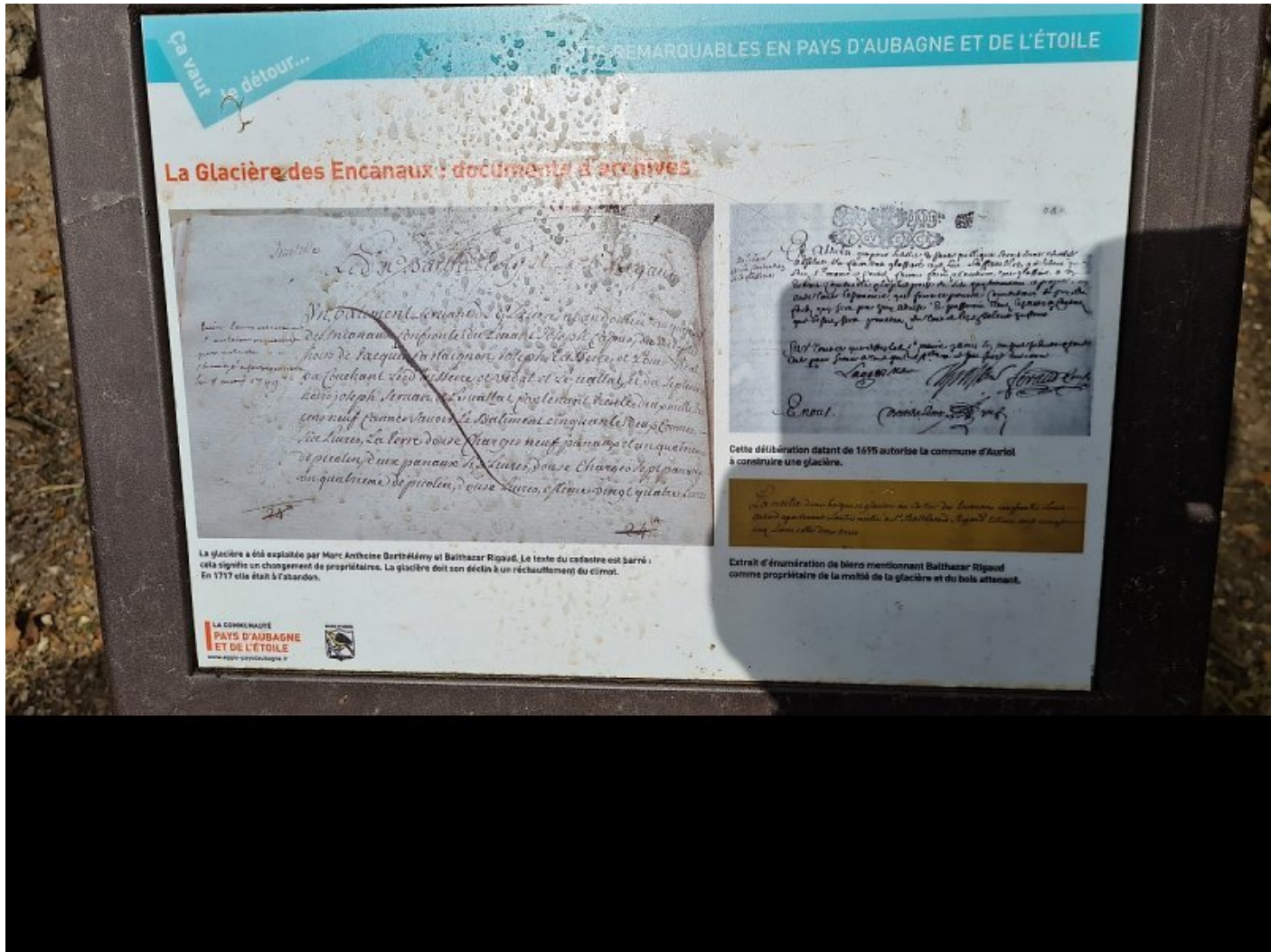













La Glacière des Encanaux : documents d'archives



La glacière a été exploitée par Marc Antoine Barthélemy et Balhazar Rigaud. Le texte du cadastre est barré : cela signifie un changement de propriétaires. La glacière doit son déclin à un réchauffement du climat. En 1777 elle était à l'abandon.



Cette délibération datant de 1675 autorise la commune d'Auroules à construire une glacière.



Extrait d'énumération de biens mentionnant Balhazar Rigaud comme propriétaire de la moitié de la glacière et du bois attenant.

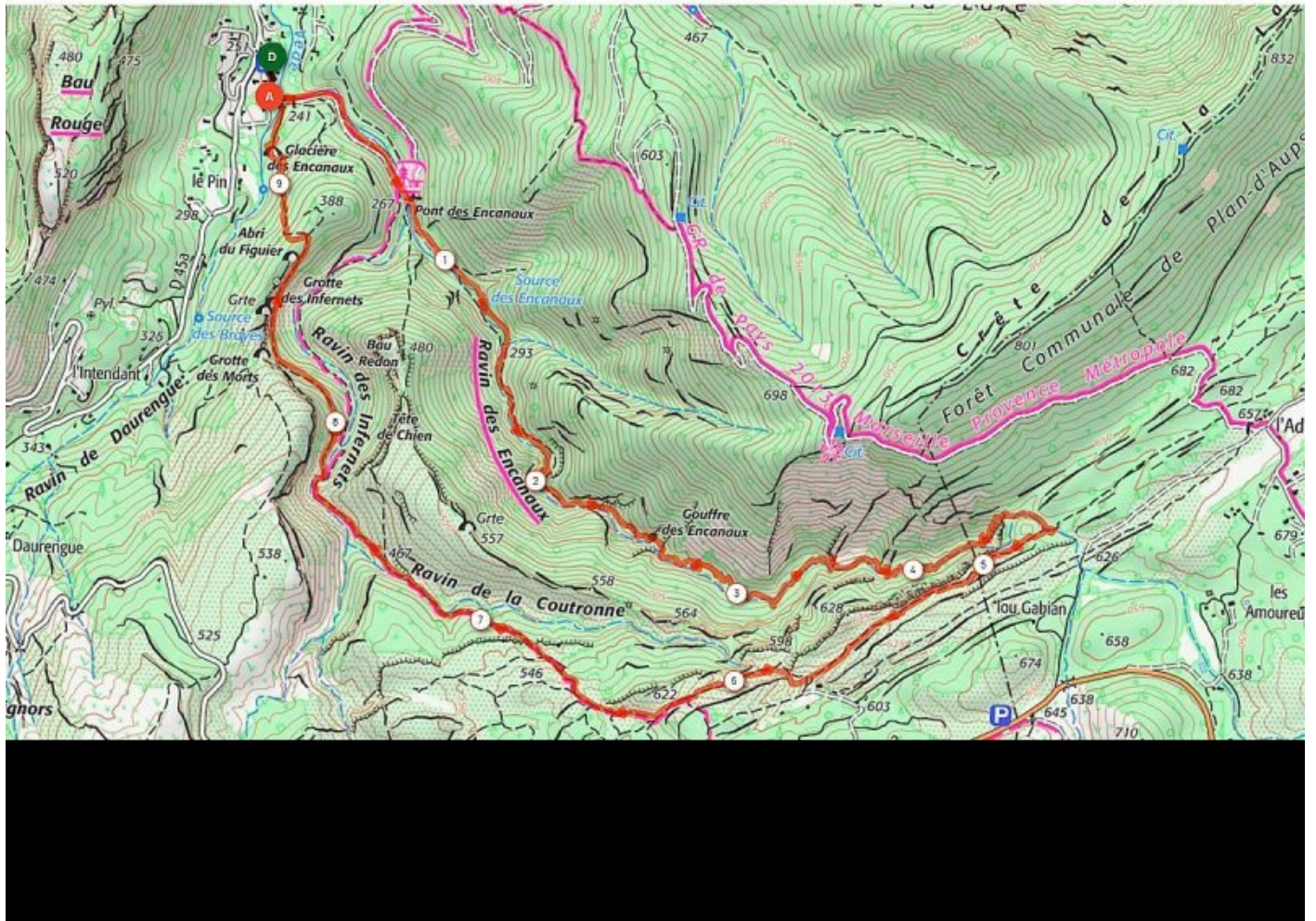




auriol, bouches du rhône, les encanaux en entier, les infernets, glacière..

Distance 9.49 km
Dénivelé + 410 m
Dénivelé - 406 m
Altitude min. 250 m
Altitude max. 629 m

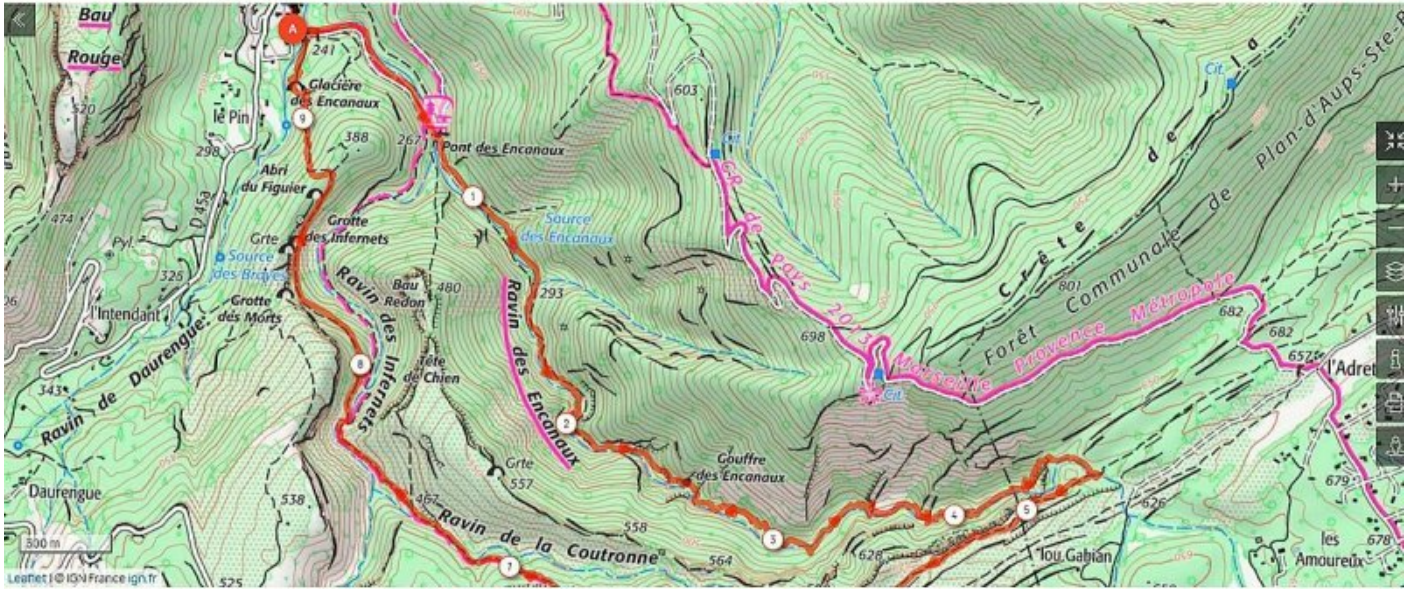
Enregistrer



auriol, bouches du rhône, les encanaux en entier, les infernets, glacière..


Distance 9.49 km Dénivelé + 410 m Dénivelé - 406 m Altitude min. 250 m Altitude max. 629 m

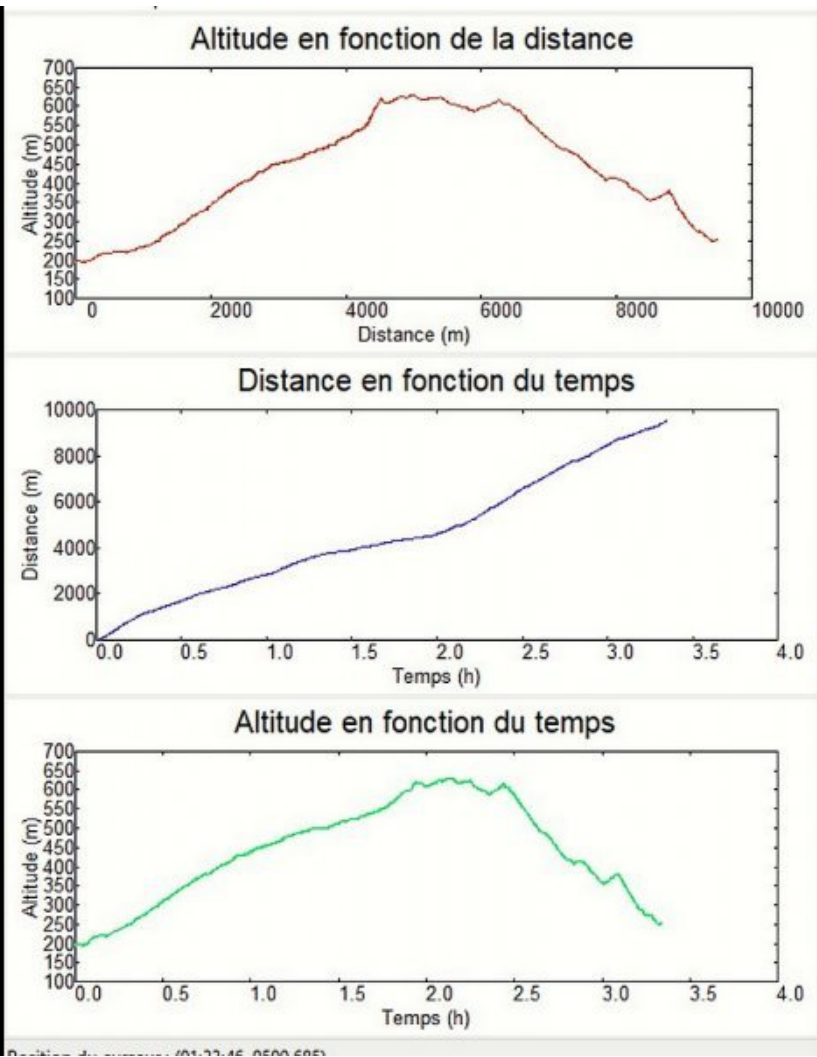
Enregistrer





	Départ	Arrivée		
Date	23/06/22	23/06/22	Distance (m)	9511.103
Heure	05:37:49	08:58:28	Durée	03:20:39
Altitude (m)	196	253	Vitesse moy (km/h)	2.844
Altitude min (m)	195		Dénivelé + (m)	655
Altitude max (m)	630		Dénivelé - (m)	598
Altitude moy (m)	433			

Ouverture du fichier réussie











.cycle-paused:after { display:none; } .texte_infobulle { text-align:left; }