

<https://persoremy.fr/spip.php?article612>



# Manosque, Volx, alpes de haute provence, le mont d'or, le canal

- Randos



Date de mise en ligne : jeudi 29 septembre 2022

Date de parution : 29 septembre 2022

---

Copyright © persoREMY - Tous droits réservés

---

## le circuit IGN

[inspirée par le site de crapahut](#)

circuit Facile de 15kms600 en 4h10 et 340m de dénivelé, au départ de manosque, direction le parking du mont d'or, une boucle aller retour, pour faire le tour et son point de vue, par la piste de droite, puis une sente à gauche et redescendre par la route, la barrière, descendre la piste au milieu des oliviers pour rejoindre le canal, et c'est parti pour 9kms..( agréable pour la marche nordique).jusque volx, avec de vieux ponts pou traverser, l'irrigation de zones agricoles, un siphon pour traverser un vallon...on arrive aux premières maisons de volx, nous revenons sur nos pas, un chemin prévu obstrué par des chèvres avec un patou...en longeant le canal pour la piste de l'autre coté..., puis on traverse la piste en face à l'endroit où le pont sera refait..la tuière en bordure des arbres fruitiers, oliviers, un sentier à gauche pour rejoindre le canal suspendu, on le traverse , on continue un peu puis à droite de l'autre côté du canal, une piste, qui rejoint une route, à gauche..le canal avec la grande propriété, un étang vu à l'aller, après la maison, partir à droite longer les champs...la route vers la chaurane..après la descente, la route à droite..


nous allons prendre le chemin de fontenouille, privé pour nous permettre de rejoindre plus vite la route puis une sente à gauche...le chemin de manenc et le chemin du mont d'or..






















































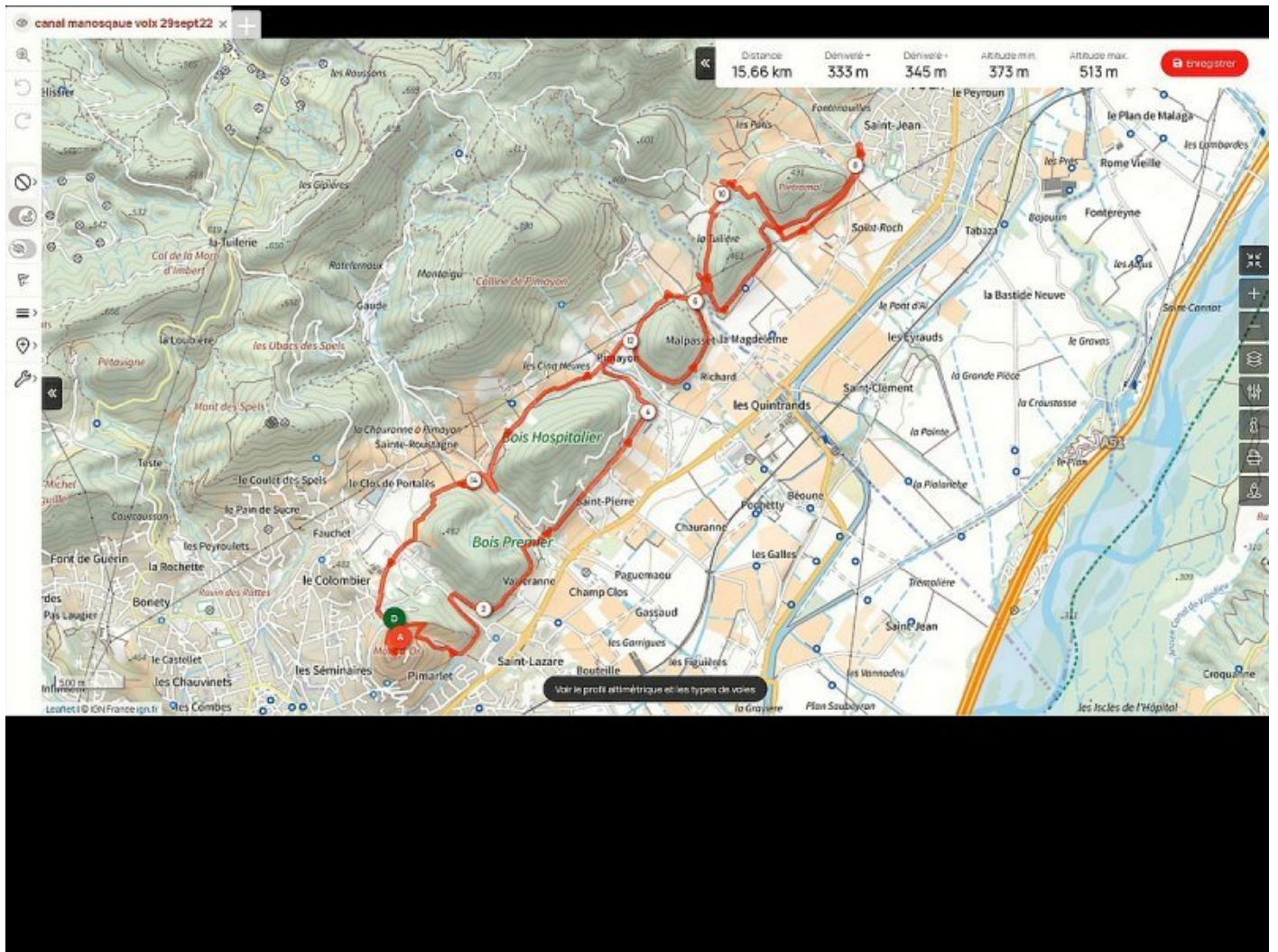






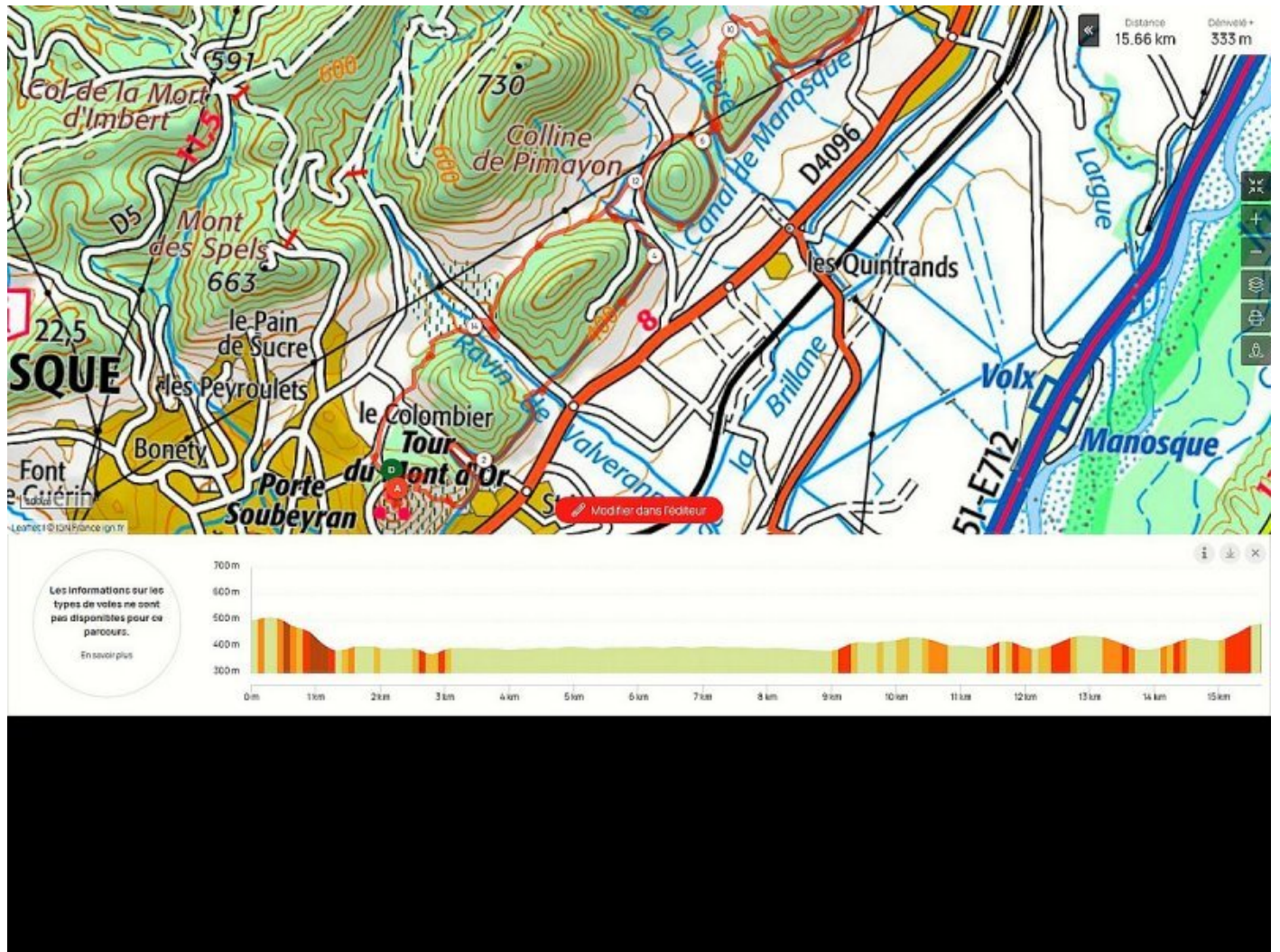


# Manosque, Volx, alpes de haute provence, le mont d'or, le canal



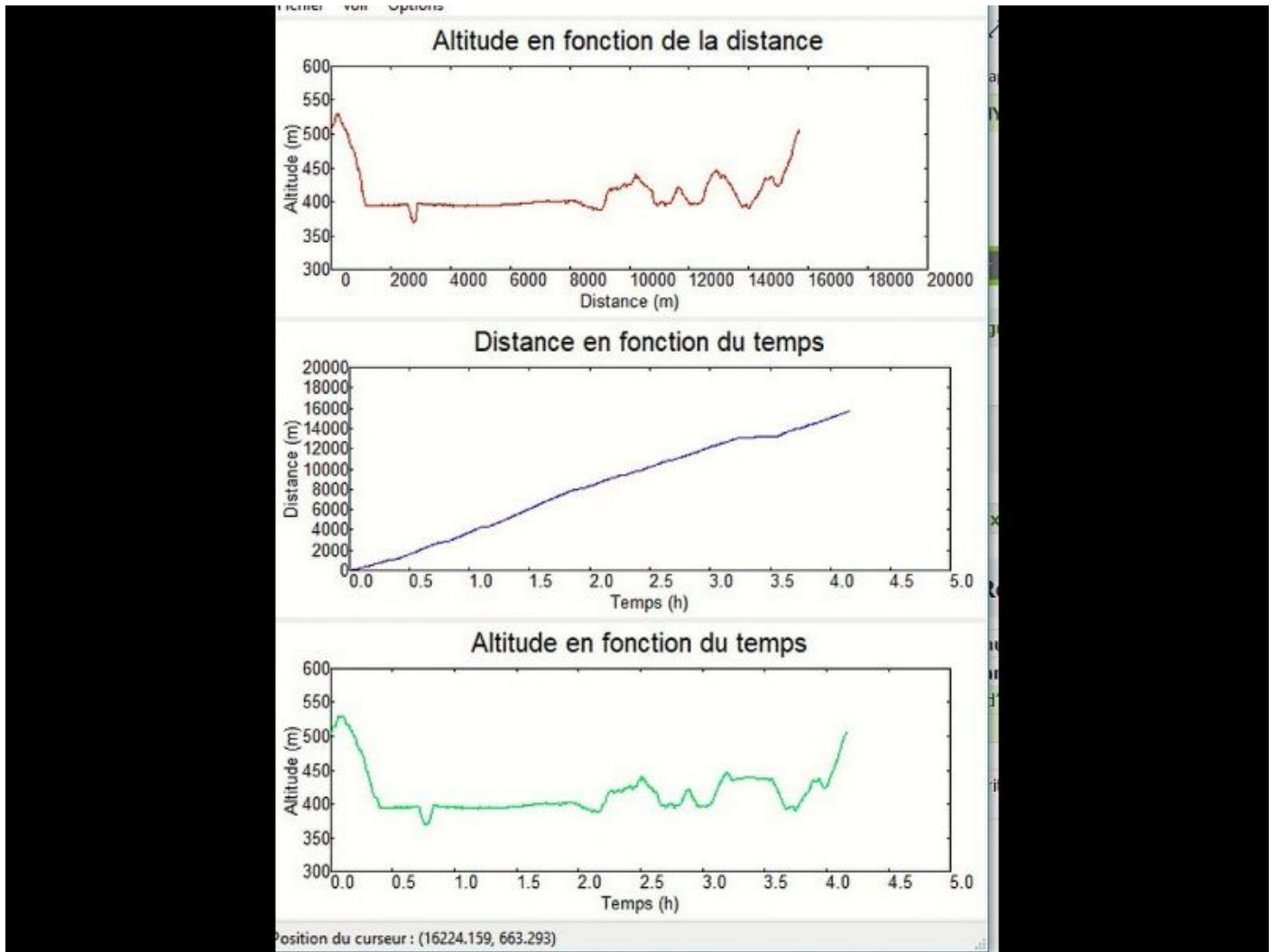


# Manosque, Volx, alpes de haute provence, le mont d'or, le canal



	Départ	Arrivée		
Date	29/09/22	29/09/22	Distance (m)	15689.439
Heure	06:54:09	11:04:27	Durée	04:10:18
Altitude (m)	502	505	Vitesse moy (km/h)	3.761
Altitude min (m)	369		Dénivelé + (m)	462
Altitude max (m)	529		Dénivelé - (m)	458
Altitude moy (m)	412			





.cycle-paused:after { display:none; } .texte\_infobulle { text-align:left; }