

<https://persoremy.fr/spip.php?article614>



# Mazaugues, var, petite colle, arches perdues, vallon du thuya..

- Randos



Date de mise en ligne : lundi 14 novembre 2022

Date de parution : 14 novembre 2022

---

Copyright © persoREMY - Tous droits réservés

---


## le circuit IGN

Mazaugues dans le var..rando d'exploration de 13kms66 en 5h25 et 504m de dénivelé au départ du parking sur la route de la roquebrussanne piste du caucadis avant la barrière..la dépasser, c'est le GR, partir à droite et tout de suite laisser le gr et partir à droite, sentier bien dessiné qui monte progressivement...après 2kms environ, on aperçoit la falaise au dessus, il faut y monter puis la longer en faisant attention, assez étroit puis l'arche apparaît, il faut la traverser puis rejoindre le GR à nouveau en crête..


suivre alors 1km environ, le GR part à gauche on le suit , au 2e grand virage à gauche, petite sente à droite que nous allons suivre pour sillonner au milieu de la forêt, de rochers en se guidant avec le GPS (circuit obtenu)..


on rejoint la piste puis nous allons descendre pour retrouver un chemin qui va passer près des arches perdues et une cabane en ruines, en aller retour..) (possibilité plus facile en continuant la crête jusqu'après les baus, sente qui descend et retombe où nous étions, il faut chercher un peu...elles sont cachées..


puis la descente non loin de la ferme d'agnis, on passe à la verrerie, la grande piste puis une psite plus ancienne qui aboutit au vallon de tuya , puis la piste et le parking..














































































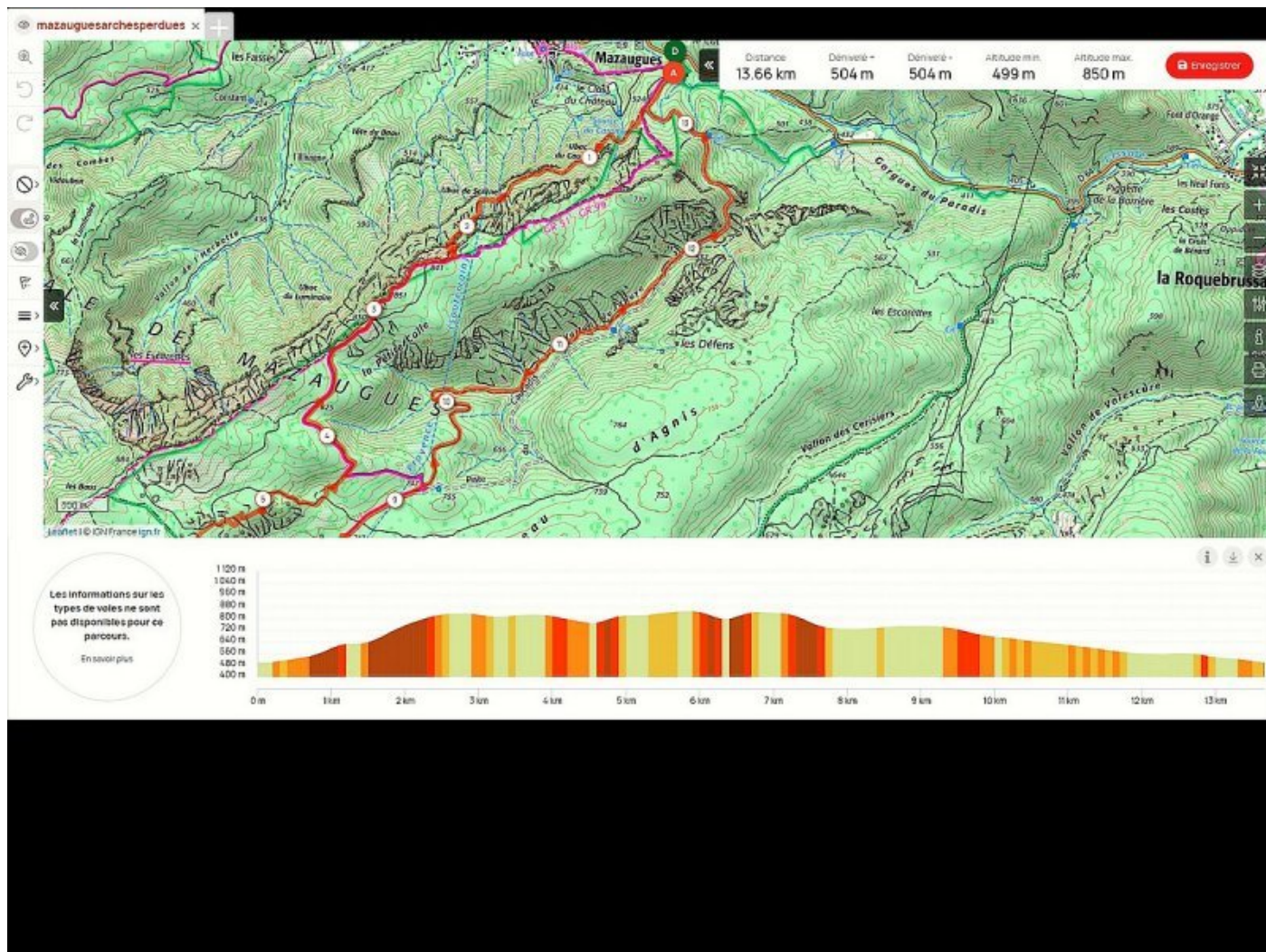


# Mazaugues, var, petite colle, arches perdues, vallon du thuya..






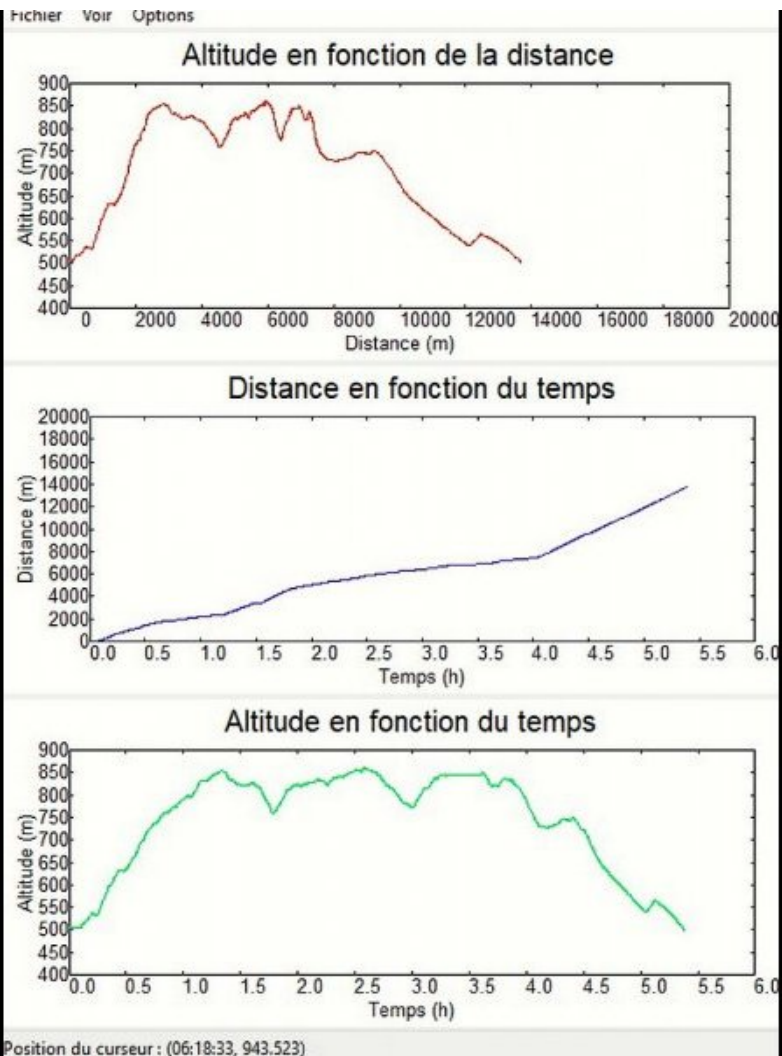
# Mazaugues, var, petite colle, arches perdues, vallon du thuya..




	Départ	Arrivée		
Date	14/11/22	14/11/22	Distance (m)	13711.662
Heure	07:29:00	12:52:38	Durée	05:23:37
Altitude (m)	505	497	Vitesse moy (km/h)	2.542
Altitude min (m)	497		Dénivelé + (m)	724
Altitude max (m)	861		Dénivelé - (m)	732
Altitude moy (m)	705			


Ouverture du fichier réussie.






























.cycle-paused:after { display:none; } .texte\_infobulle { text-align:left; }