


<https://www.persoemy.fr/spip.php?article620>



st cyr, var, port d'alon, sentier des douaniers , plage de renecros et le port de bandol..

- Randos



Date de mise en ligne : lundi 12 décembre 2022

Date de parution : 12 décembre 2022


Copyright © persoREMY - Tous droits réservés


le circuit IGN

rando facile de 13kms en 4 h et 155m de dénivelé, depuis la calanque de port d'alou, st cyr sur mer, parking gratuit à cette période, la calanque, le sentier jaune des douaniers, facile à suivre, pas de difficultés, sentier rocailleux à certains endroits, on voit l'île de la galère, la ponte des engraviers, l'île rousse, la presqu'île de capelan, la pointe encanet, la plage de renechos, 20 à 30 cm d'eau nous a obligé à faire le tour pour y accéder, on continue par le port, de grands parkings, puis le retour en faisant quelques variantes..













































































Nartette

Le site en 2018 :
190 hectares sur terre
1 hectare de Domaine Public Maritime
6 kilomètres de linéaire côtier

CONSERVATOIRE DU LITTORAL

Publié en 1975, le Conservatoire du littoral a pour mission de protéger en association avec les collectivités locales les sites naturels remarquables de la Nation et de les transmettre à l'avenir. Depuis 2009, par amputation de portions de zones maritimes à forts enjeux.

Les propriétés couvertes par plus de 200 000 hectares, dont 40 200 en région PACA.

UNE GESTION CONCERTÉE

- La Ville de Saint-Cyr-sur-Mer
- Les gestionnaires
- Les particuliers
- Les institutions

OBJECTIFS DE GESTION

- Préserver et enrichir la biodiversité terrestre et marine (espèces et milieux protégés) ;
- Maintien des activités agricoles et traditionnelles ;
- Valorisation du patrimoine naturel et culturel ;
- Ouverture au public et confort des baignades, dans le respect du site.

TE DU SITE

andonnée balisés, dont le Sentier des Vignes labellisé Sentier

nti : vestiges industriels et militaires de la Pointe Grenier, Bazeille (stade de Douanes (XVIII))...

ogique : La Colline de Sable (oléoduc de la Dune Eolienne

te : son vignoble AOC Bandol (17 hectares explicités en viticulture oliviers ;

Alon, espace emblématique de la gestion entre terre

on estivale, sentier sous-marin...)

VAR

ENGLISH SUMMARY:
The site covers 190 hectares on land and 1 hectare of Maritime Public Domain, with a 6 km coastline. It is managed by the Conservatoire du Littoral in partnership with the City of Saint-Cyr-sur-Mer, managers, individuals, and institutions. Management objectives include biodiversity protection, maintenance of traditional activities, cultural heritage valorization, and public access. The site features a vineyard (AOC Bandol), the Colline de Sable (oil pipeline), and the Alon beach. It is located in the Var region.

SAINT CYR SUR MER

Le SITE NATIONAL

La Pointe Fauconnière

Les Leagues, La Gache, Nartette, Pin du miel, Balis des Nations, Pointe des Trois Fours, Pointe du Défens

LE SITE DE LA POINTE FAUCONNIÈRE

Surface totale : 764 hectares
(322 hectares sur terre et 252 hectares en mer)

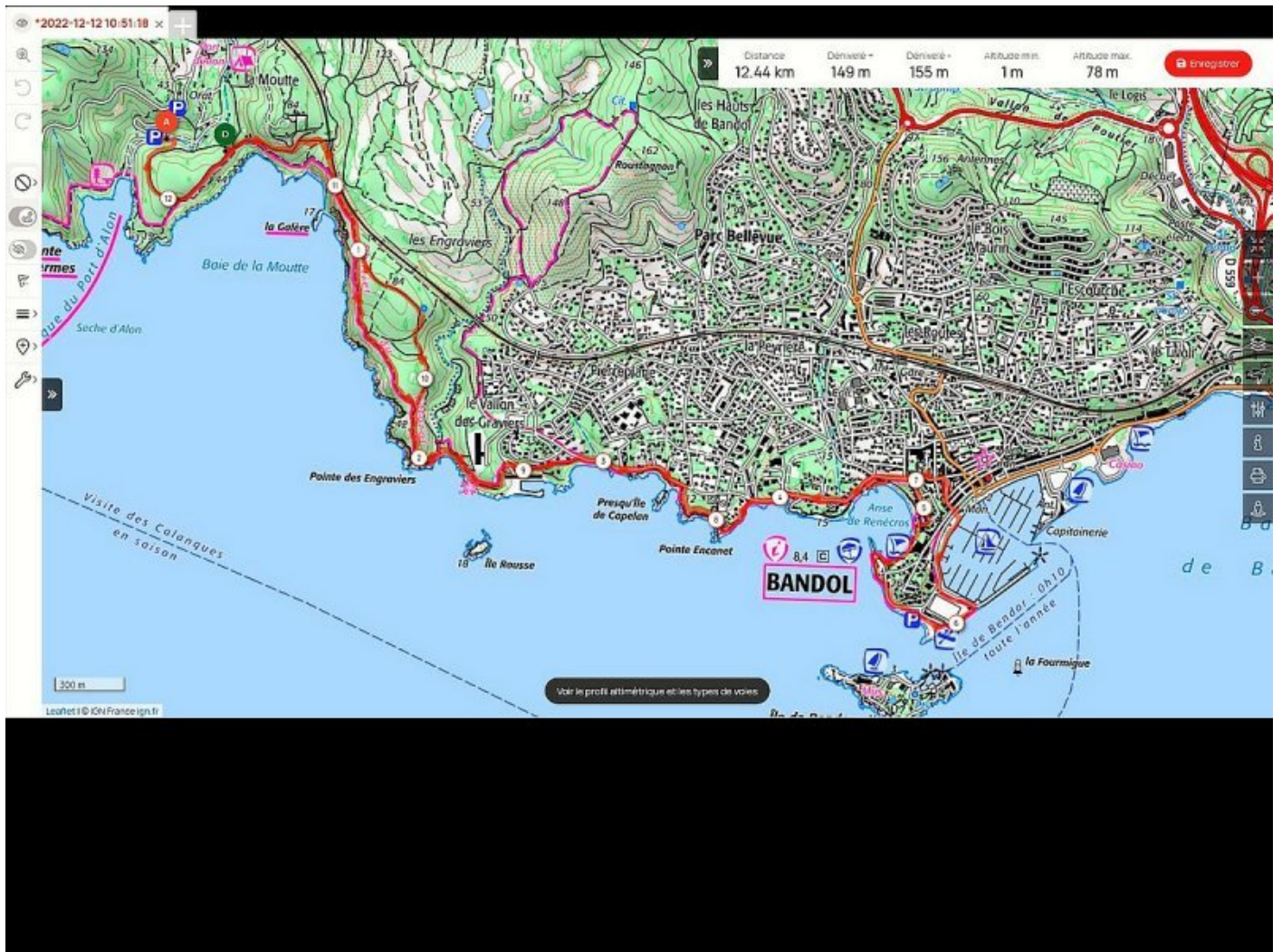
Lors du lancement de l'opération en 2011, la Ville de Saint-Cyr-sur-Mer a été désignée comme structure agréée par le Comité de Pilotage. Depuis, elle mène en œuvre les actions prioritaires par le Document d'Objectif, paraitra les mesures évaluable, réalisées en de concert, dans un cadre de coopération et de partenariat.

OBJECTIFS

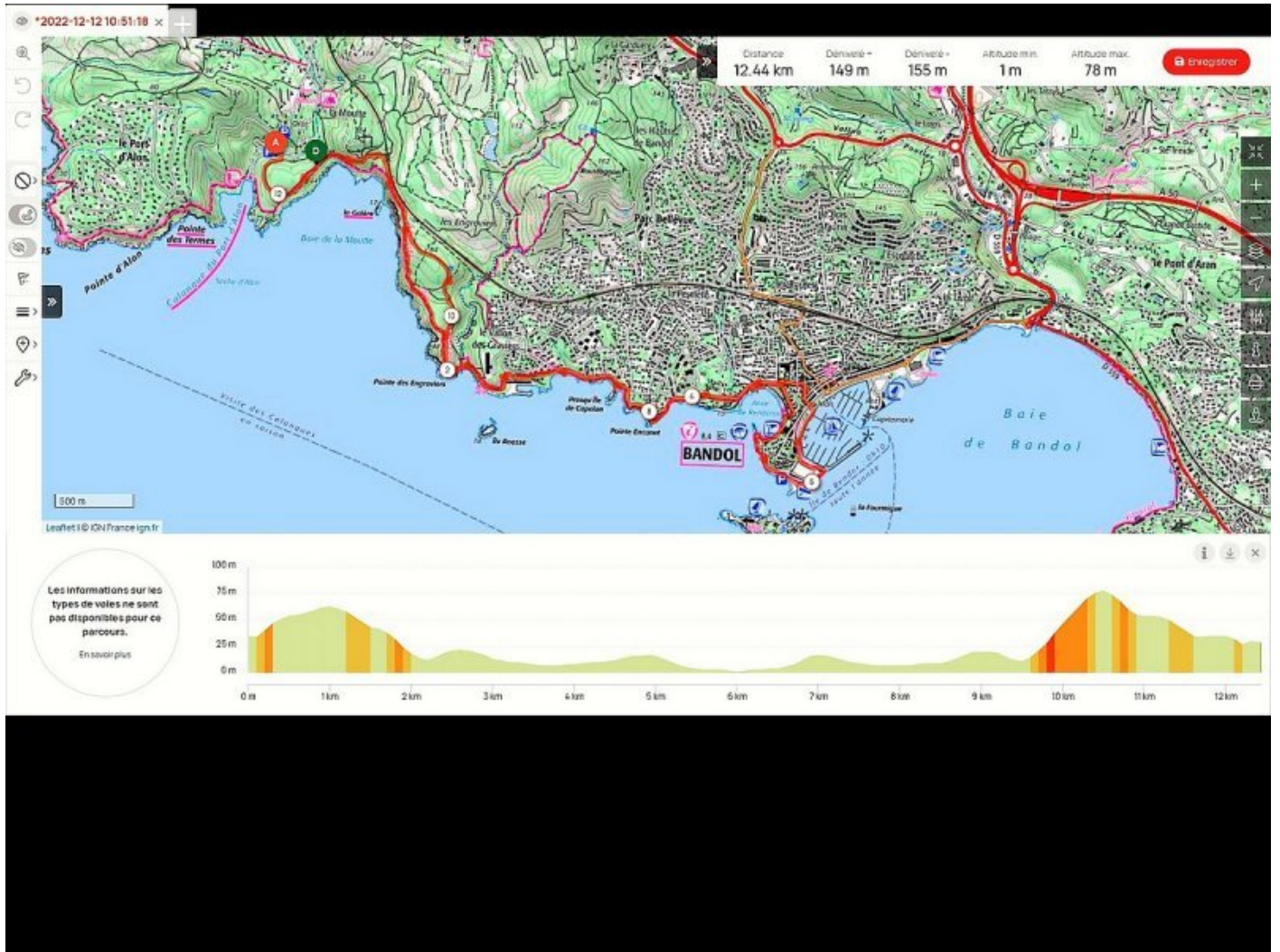
Sélectionner et préserver les sites naturels et marins, identifiés à l'échelle européenne, pour la rareté, la fragilité des espèces végétales ou animales ou végétales et habitats. Favoriser la biodiversité en tenant compte des exigences socio-culturelles et régionales.

ENGLISH SUMMARY:
The site covers a total of 764 hectares (322 on land, 252 in the sea). It was launched in 2011. The City of Saint-Cyr-sur-Mer is an approved structure by the Steering Committee. It implements priority actions through the Objective Document, in cooperation with various partners. Objectives include selecting and preserving natural and marine sites of European interest, promoting biodiversity, and considering socio-cultural and regional requirements.

st cyr, var, port d'alon, sentier des douaniers , plage de renechos et le port de bandol..



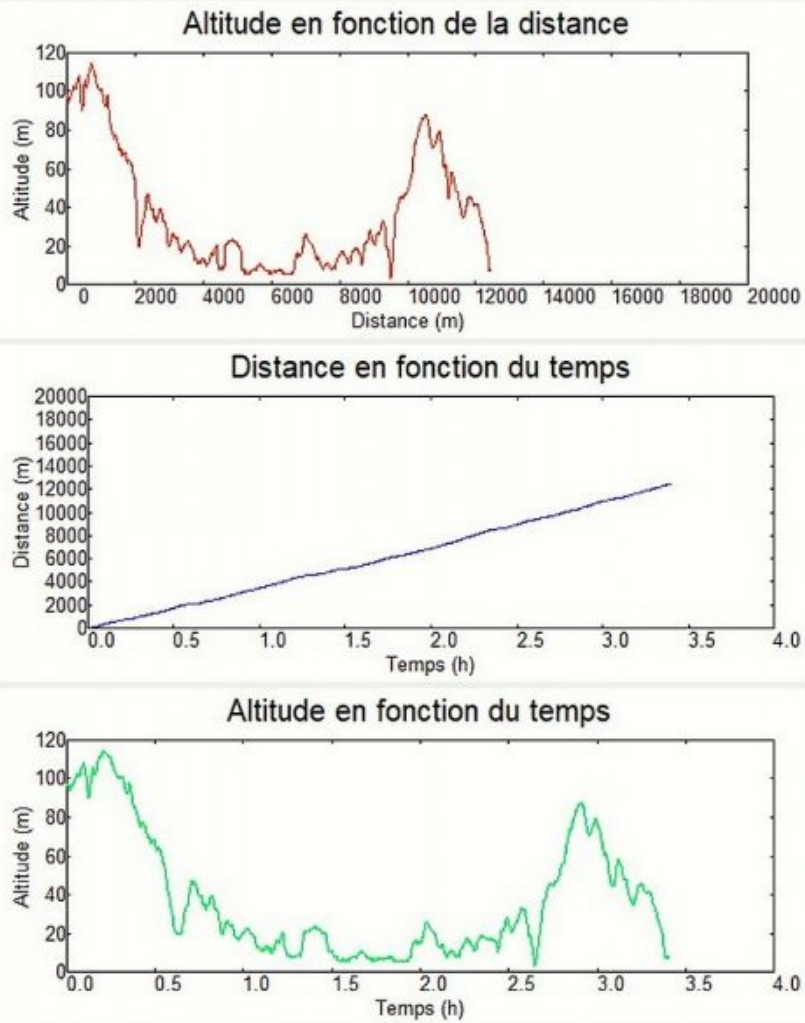
st cyr, var, port d'alon, sentier des douaniers , plage de renechos et le port de bandol..

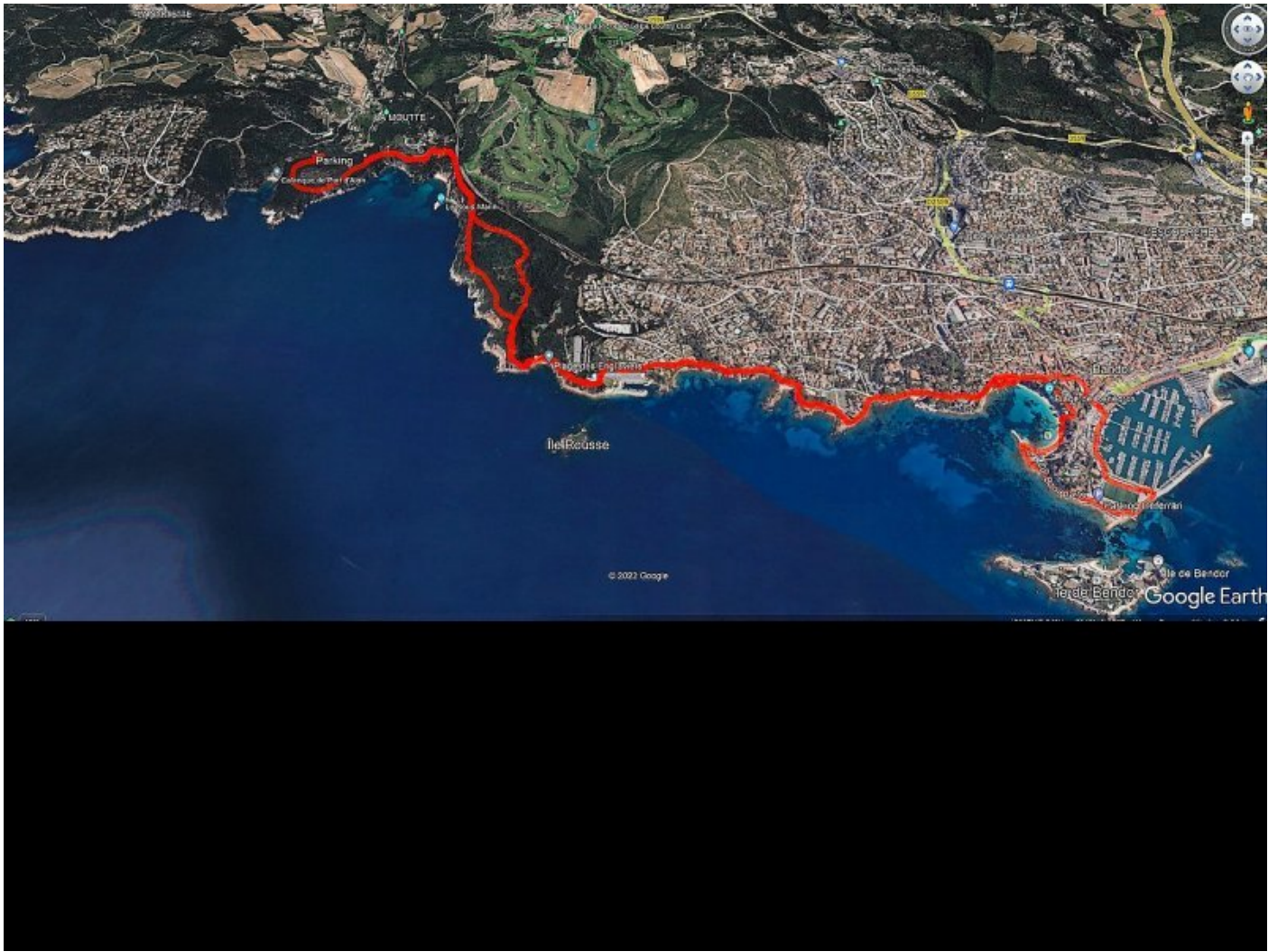



	Départ	Arrivée		
Date	12/12/22	12/12/22	Distance (m)	12443.202
Heure	07:26:46	10:51:17	Durée	03:24:31
Altitude (m)	97	7	Vitesse moy (km/h)	3.651
Altitude min (m)	3		Dénivelé + (m)	394
Altitude max (m)	114		Dénivelé - (m)	484
Altitude moy (m)	37			

Ouverture du fichier réussie



















.cycle-paused:after { display:none; } .texte_infobulle { text-align:left; }