

<https://www.persoemy.fr/spip.php?article624>



var, massif du siou blanc, signes, belgentier, le revest, abri., grotte dei lumen, gouffre des enfers..



- Randos
Date de mise en ligne : jeudi 19 janvier 2023
Date de parution : 19 janvier 2023

Copyright © persoREMY - Tous droits réservés

le circuit IGN

janvier 2018 et mars 2018

fort mistral, repli en forêt, rando moyenne, de 12kms690 en 5h et 236m de dénivelé, sans parcours car pas de réseau..en se souvenant de nos parcours en 2018..de la recherche, utiliser les photos ign






























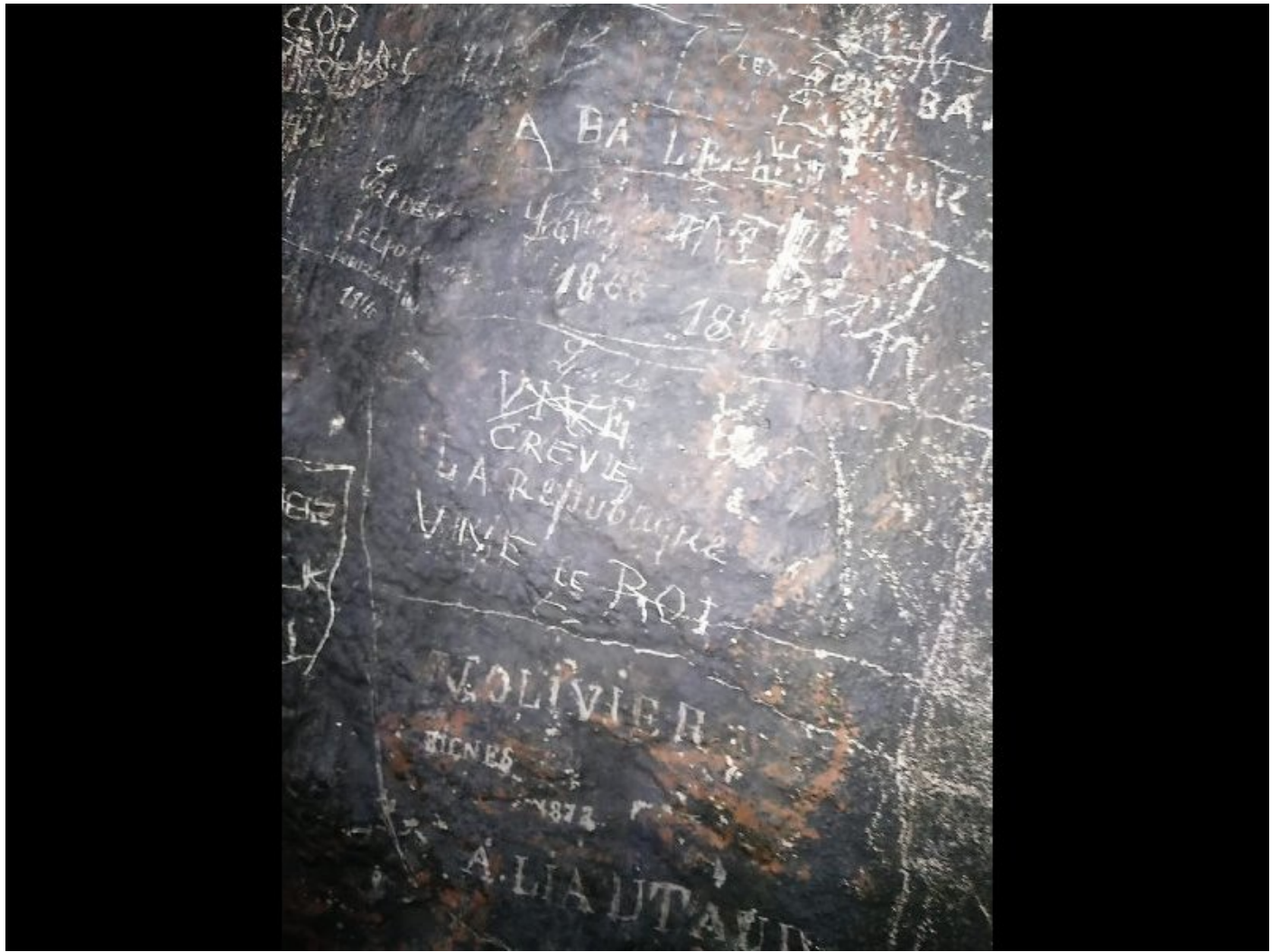




























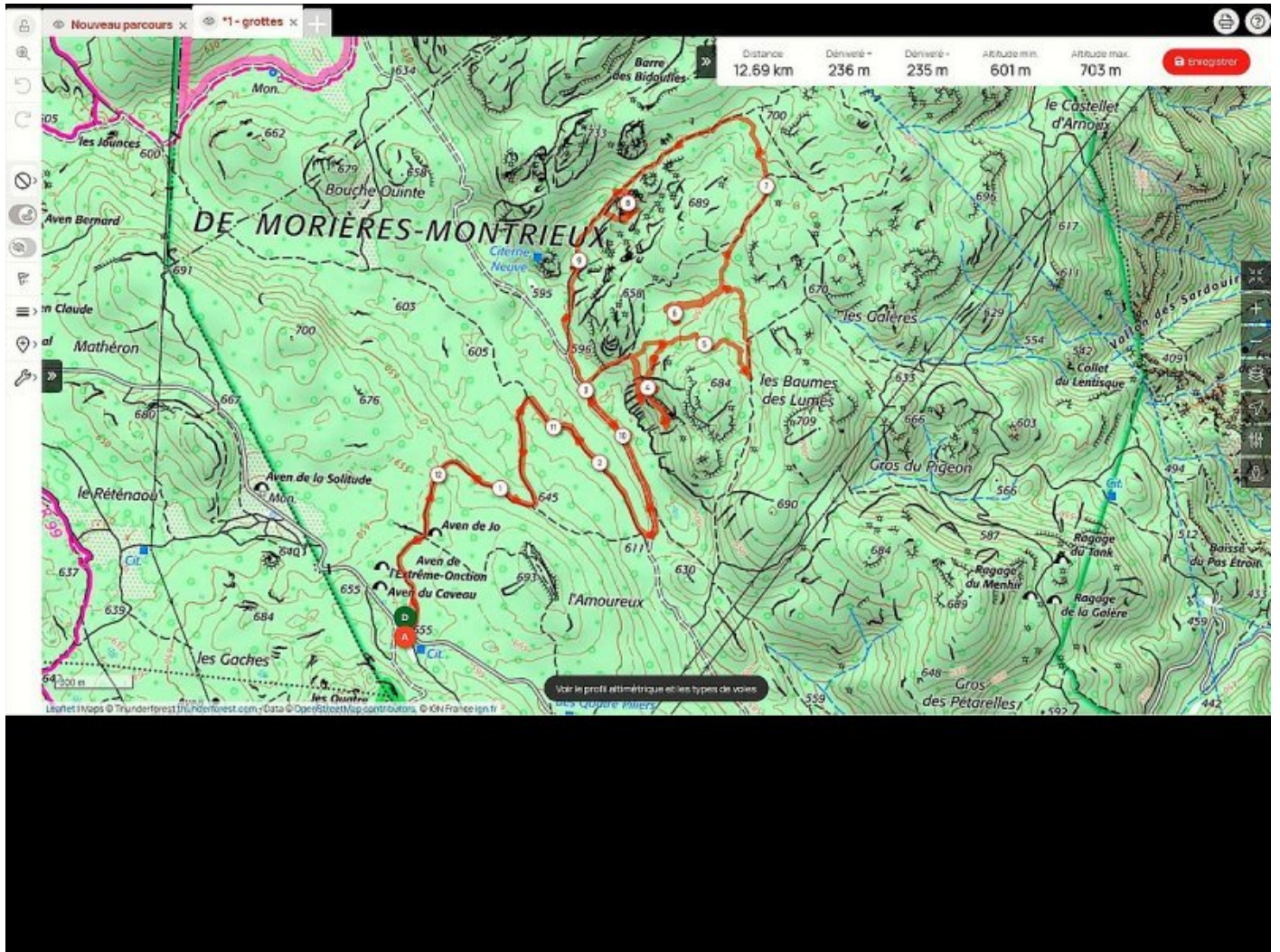











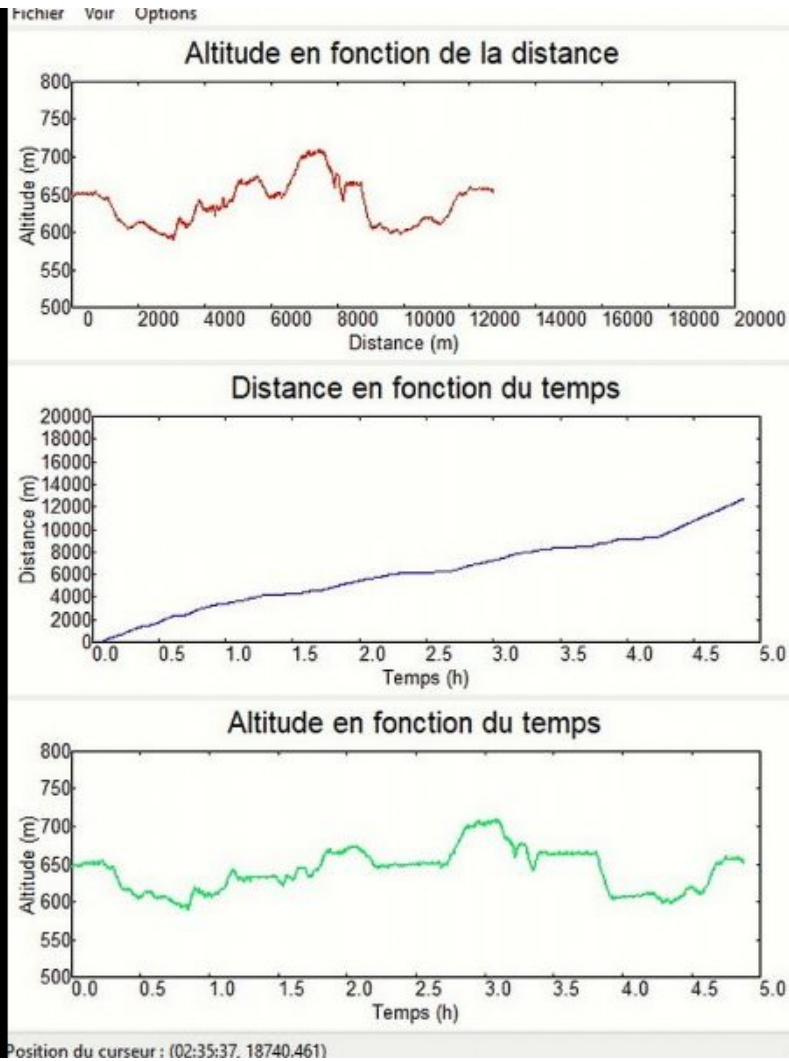




	Départ	Arrivée		
Date	19/01/23	19/01/23	Distance (m)	12735.689
Heure	07:35:18	12:28:32	Durée	04:53:13
Altitude (m)	648	652	Vitesse moy (km/h)	2.606
Altitude min (m)	590		Dénivelé + (m)	722
Altitude max (m)	709		Dénivelé - (m)	718
Altitude moy (m)	639			

Ouverture du fichier réussie.






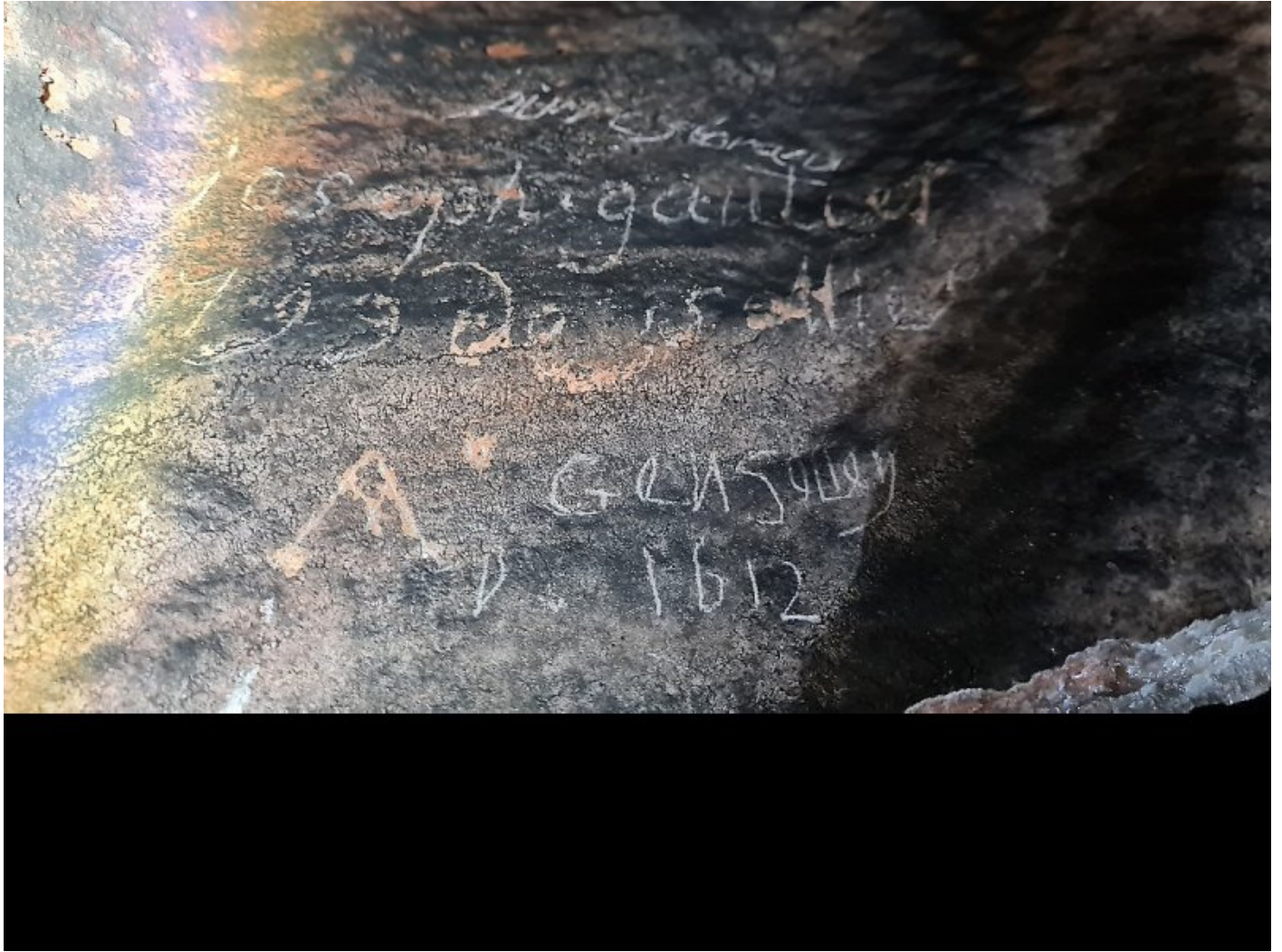








































.cycle-paused:after { display:none; } .texte_infobulle { text-align:left; }